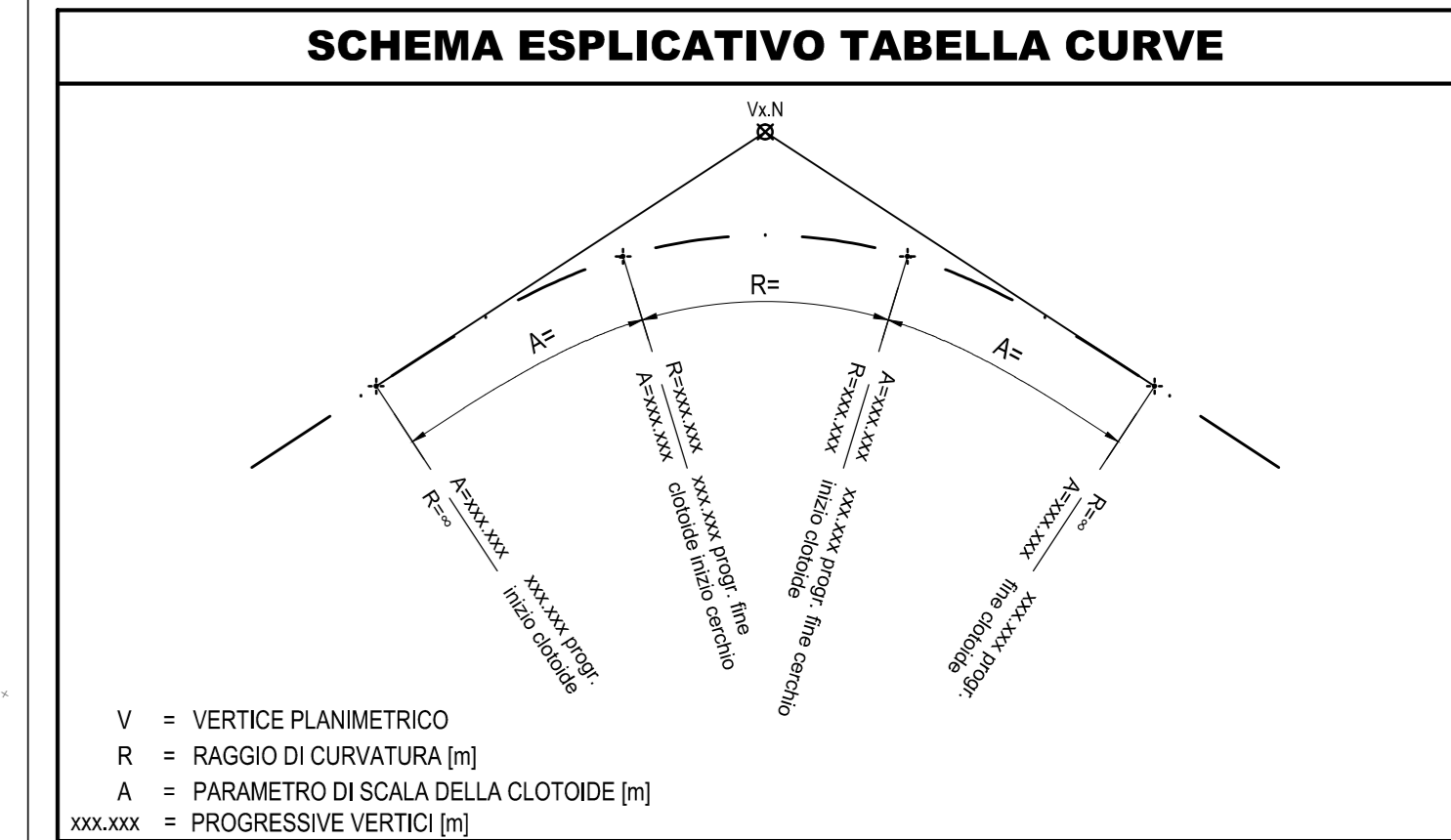
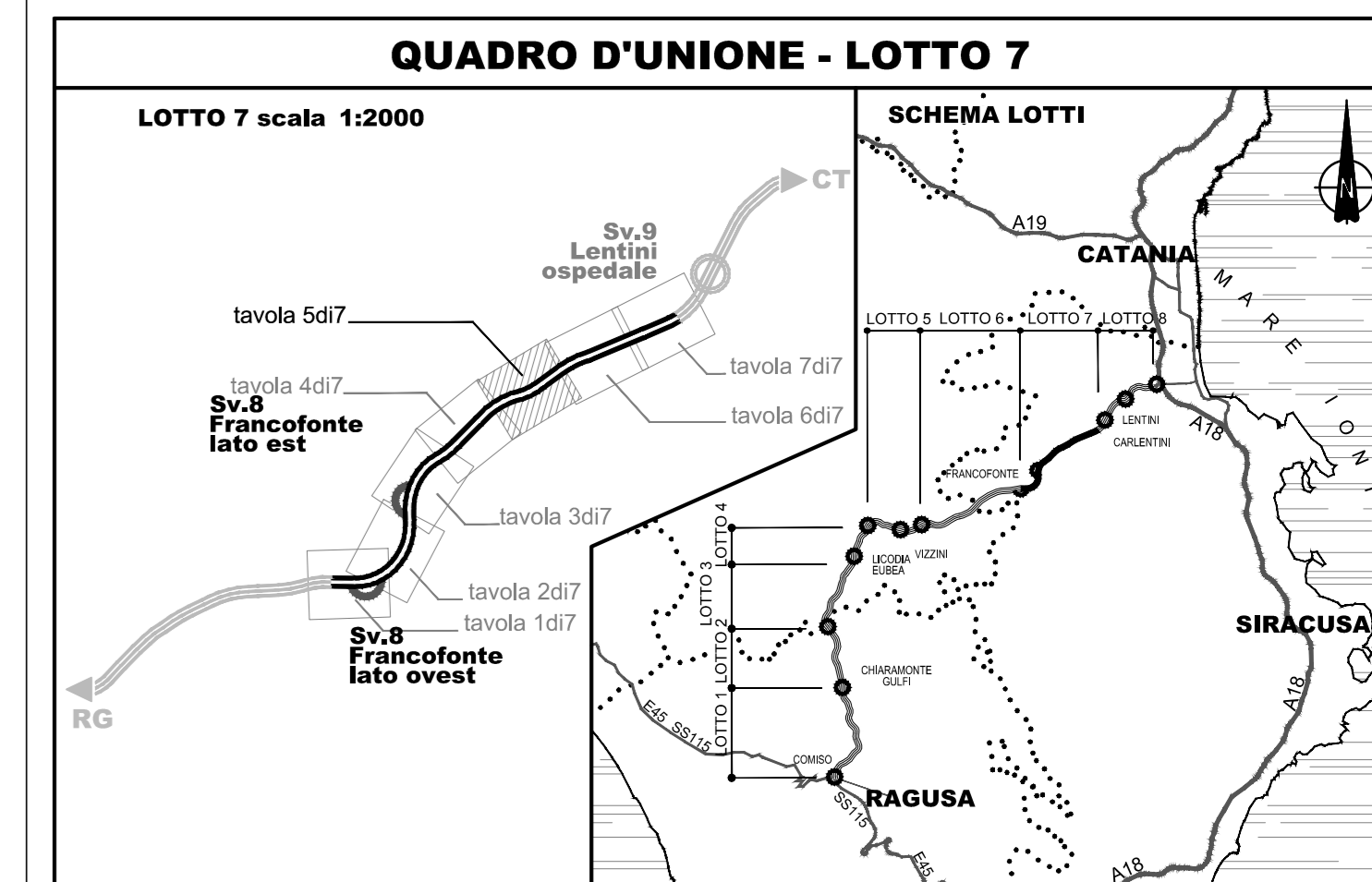
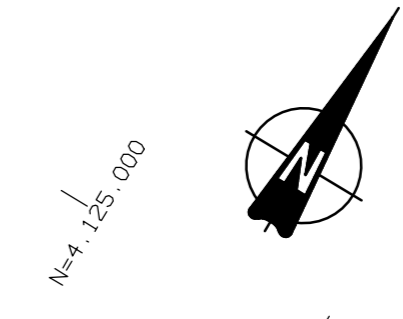


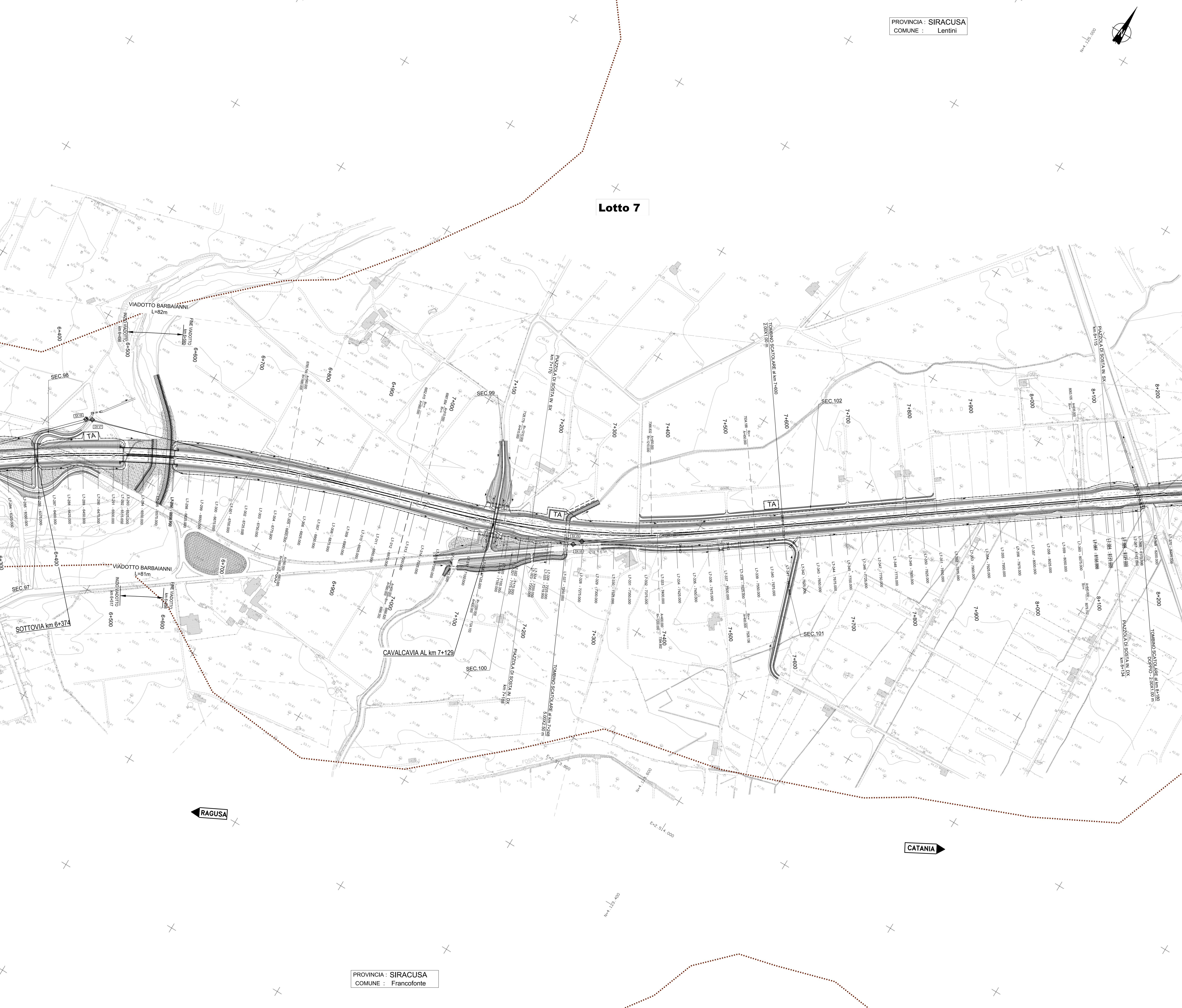
PROVINCIA : SIRACUSA  
 COMUNE : Lentini



**LEGENDA**

	CONFINI PROVINCIALI		FOSSO DI GUARDIA
	CONFINI COMUNALI		VERSO SCORRIMENTO ACQUE
	ETOMETRICA		TRACCE E IMPIANTO TRATTAMENTO ACQUE DI PIATTAFORMA
	RILEVATO CON ARGINELLO E BANCHINA		VIABILITA' NON PAVIMENTATA PER ACCESSO AL SPAZIO IMPIANTO TRATTAMENTO ACQUE DI PIATTAFORMA
	TRINCEA CON GUNERIA ALLA FRANCIUSE, RACCORDO TERRENO VEGETALE E BANCHINA		DEMISSIONE STRADE ESISTENTI
	SISTEMAZIONE TRINCEA CON BARRIERA DI SICUREZZA E FOSSO PREFABBRICATO		RI-ABBONDI SPECIFICI • Piantumiere degli interventi di inserimento paesaggistico - ambientale • Piantumiere delle aree comprese
	REGINZIONE		RIMODULAMENTO DEL TERRENO • RI-ABBONDI SPECIFICI • Piantumiere degli interventi di inserimento paesaggistico - ambientale • Piantumiere delle aree comprese
	TOMBINO		AREE PER MITIGAZIONI AMBIENTALI • Piantumiere degli interventi di inserimento paesaggistico - ambientale • Piantumiere delle aree comprese
	SISTEMAZIONI IDRAULICHE		

Nota 1: le progressive indicate nelle curve sono di riferimento e non garantiscono l'esatta corrispondenza con i dati reali. Nota 2: cartografia aerofotogrammetrica scala 1:20000 del giugno 2012.



PROVINCIA : SIRACUSA  
 COMUNE : Francofonte

Ministero delle Infrastrutture e dei Trasporti  
 Struttura di Vigilanza sulle Concessionarie Autostradali

**AMMODERNAMENTO A N° 4 CORSIE DELLA S.S. 514 "DI CHIARAMONTE" E DELLA S.S. 194 RAGUSANA DALLLO SVINCOLO CON LA S.S. 115 ALLO SVINCOLO CON LA S.S. 114.**  
 (C.U.P. F12C0300000001)

**PROGETTO DEFINITIVO**

**LOTTO 7**  
 PROGETTO INFRASTRUTTURA  
 Asse Principale  
 Planimetrie di progetto - Tavola 5 di 7  
 da km 6+425 a km 8+175

**Il Progettista** **Supporto specialistico**

Responsabile di progetto ed incaricato delle integrazioni tra le varie prestazioni: Ing. Santa Monaco - Ordine Ing. Torino 5760H  
 Organizzazione della cartizzazione delle zone: Ing. Giannaria De Stavola - Ordine Ing. Venezia 2074

**Consulenze specialistiche**

**Geologo:** Dott. Geologo Fabio Melchioni - Ordine Geologi del Lazio A.P. n. 663  
**Geotecnica e opere d'arte minori:** Ing. Antonio Alparone  
**Opere d'arte principali:** Ing. G. Mondello - Gallerie  
 Ing. G. Guiducci - Ecosistemi e paesaggio  
**Opere di mitigazione dell'impatto ambientale:** Rumore, vibrazioni ed atmosfera  
 Ing. G. Mondello - ITALCONSULT  
 Ing. G. Guiducci - GP Ingegneria

**RIFERIMENTO ELABORATO**

FASE	TRILT	DISCIPLINA/OPERA	DOC	PROGR.	ST. REV.	FOGLIO	DATA
D01	T1	L7	CS	01	1	1	P6-005-0A
REV.	DATA	DESCRIZIONE	RENTICONSULENZA	VERIFICATO	APPROVATO		
A	GENNAIO '17	Emissione	EFARM	De Stavola	Monaco		

**IL RESPONSABILE DEL PROCEDIMENTO** **IL CONCESSIONARIO** **L'ENTITA' COSTRUTTRICE**