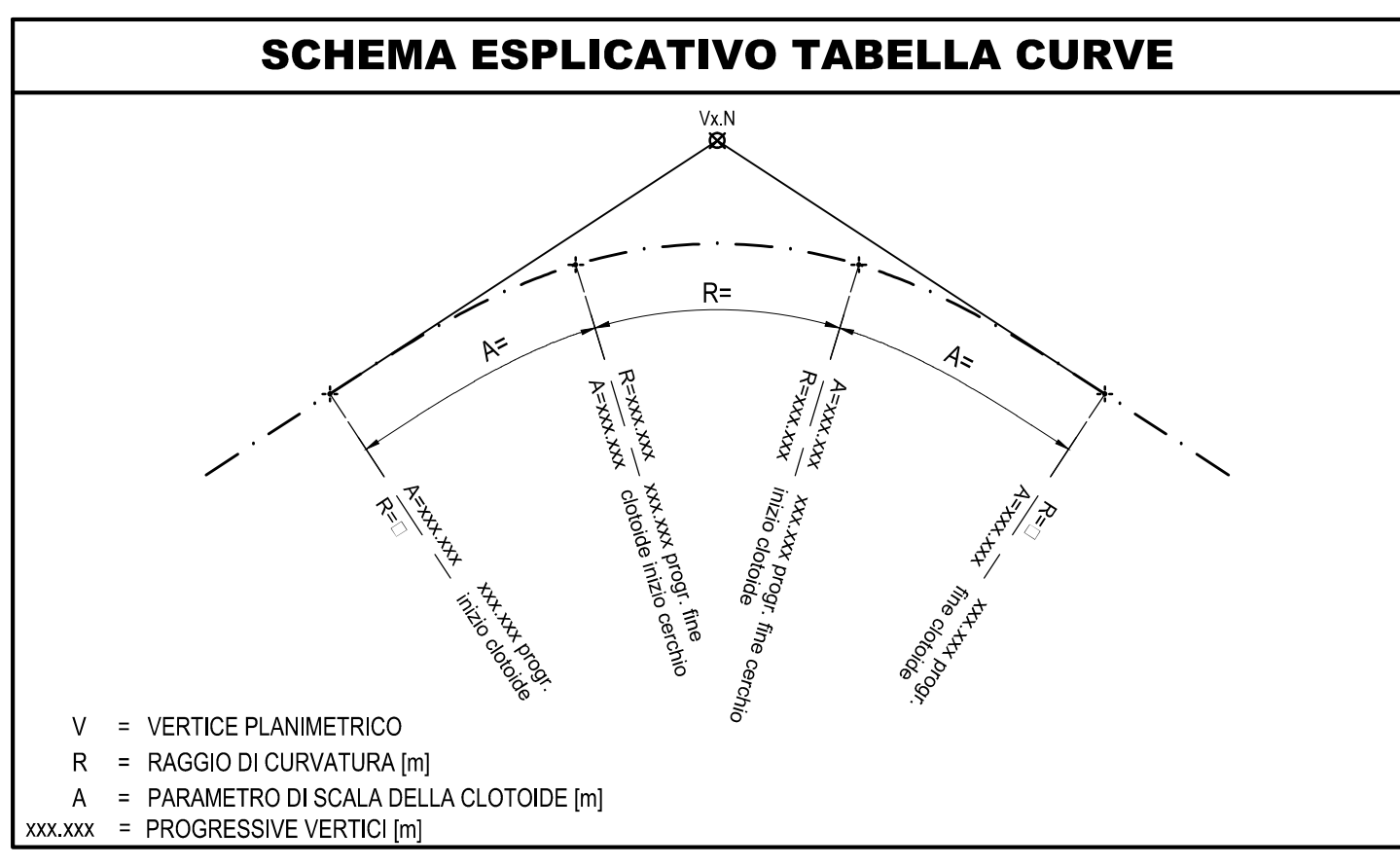


**SVINCOLO N° 8  
FRANCOFONTE  
LATO EST**

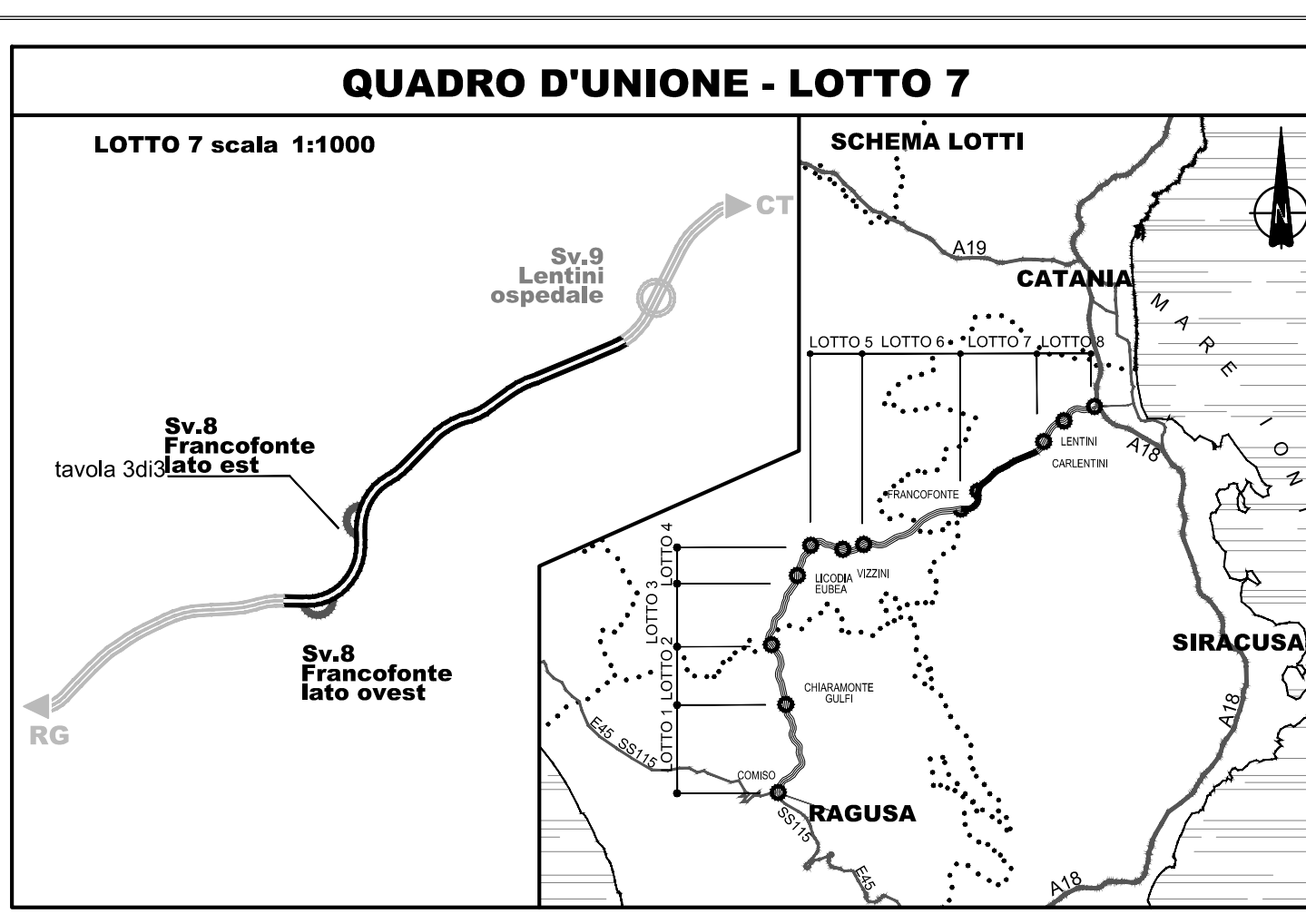
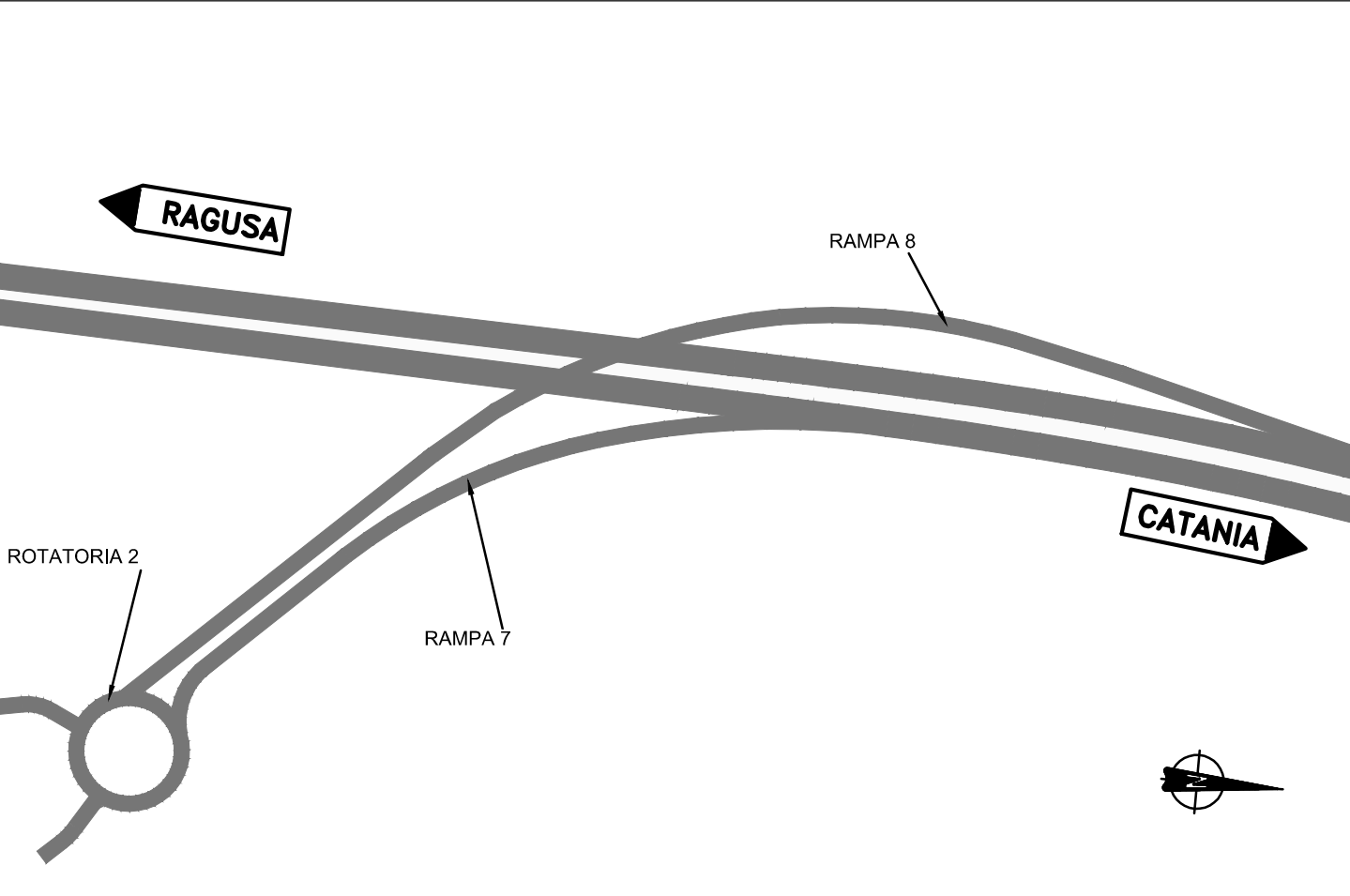
**RAGUSA**

PROVINCIA : SIRACUSA  
COMUNE : Francofonte



**LEGENDA**

—	CONFINI PROVINCIALI	—	FOSSO DI GUARDIA
•••••	CONFINI COMUNALI	←	VERSO SCORRIMENTO ACQUE
2+100	ETOMETRICA	TA	PIAZZALE E IMPIANTO TRATTAMENTO ACQUE DI PIATTAFORMA
▬▬▬▬	RILEVATO CON ARGINELLO E BANCHINA	▬▬▬▬	VIABILITA' NON PAVIMENTATA PER ACCESSO AL RILEVATO IMPIANTO TRATTAMENTO ACQUE DI PIATTAFORMA
▬▬▬▬	TRINCEA CON CUNETTA ALLA FRANCESE, RACCORDO TERRENO VEGETALE E BANCHINA	▬▬▬▬	DEMISSIONI STRADE ESISTENTI
▬▬▬▬	SISTEMAZIONE TRINCEA CON BARRIERA DI SICUREZZA E FOSSO PREFABBRICATO	▬▬▬▬	RI-ELABORAZIONE SPECIFICI: <ul style="list-style-type: none"> <li>• Pianimetrie degli interventi di inserimento paesaggistico - ambientale</li> </ul>
▬▬▬▬	RECINZIONE	▬▬▬▬	RIMODELLAMENTO DEL TERRENO <ul style="list-style-type: none"> <li>• Pianimetrie degli interventi di inserimento paesaggistico - ambientale</li> <li>• Pianimetrie delle aree complesse</li> </ul>
▬▬▬▬	TOMBINO	▬▬▬▬	AREE PER MITIGAZIONI AMBIENTALI <ul style="list-style-type: none"> <li>• Pianimetrie degli interventi di inserimento paesaggistico - ambientale</li> <li>• Pianimetrie delle aree complesse</li> </ul>
▬▬▬▬	SISTEMAZIONI IDRAULICHE		



Ministero delle Infrastrutture e dei Trasporti  
Struttura di Vigilanza sulle Concessionarie Autostradali

**AMMODERNAMENTO A N° 4 CORSIE DELLA S.S. 514 "DI CHIARAMONTE" E DELLA S.S. 194 RAGUSANA DALLLO SVINCOLO CON LA S.S. 115 ALLO SVINCOLO CON LA S.S. 114.**  
(C.U.P. F12C03000000001)

**PROGETTO DEFINITIVO**

**LOTTO 7**  
**PROGETTO INFRASTRUTTURA**  
**Svincolo 8 "FRANCOFONTE"**  
Planimetrie di svincolo rampe 7, 8 e rotatoria 2  
Tavola 3 di 3

**Il Progettista** **Supporto specialistico**

Responsabile di progetto ed incaricato delle integrazioni tra le varie prestazioni: **SILECSpa**  
Ingegneri: Ing. Santa Monaco - Ordine Ing. Torino 5760H

Optimizzazione della cartizzazione delle zone: **CFarm**  
Ingegneri: Ing. Giannaria De Stavola - Ordine Ing. Venezia 2074

**Consulenze specialistiche**

**Geologo:** Dott. Geologo Fabio Melchioni, Ordine Geologi del Lazio A.P. n. 663  
**Geotecnica e opere d'arte minori:** Ing. Antonio Alparone, **LISEA**

**Opere d'arte principali:** Ingegnere Ing. G. Mondello, **GP Ingegneria**  
**Opere di mitigazione dell'impatto ambientale:** Rumore, vibrazioni ed atmosfera: **altran**

**RIFERIMENTO ELABORATO**

FASE	TRILT	DISCIPLINA/OPERA	DOC	PROGR.	ST.REV.	FOGLIO	DATA
D01	T1	L7	CS	1	08	1	P7-013-0A
REV.	DATA	DESCRIZIONE	REDDITICONTRIBUIRE	VERIFICATO	APPROVATO		
A	GENNAIO '17	Emissione	SILECSpa	De Stavola	Monaco		

**IL RESPONSABILE DEL PROCEDIMENTO**

IL CONCESSIONARIO: **SARC SRL**

L'ENTITA' COSTRUTTRICE: **VEDI PER ACCETTAZIONE**