

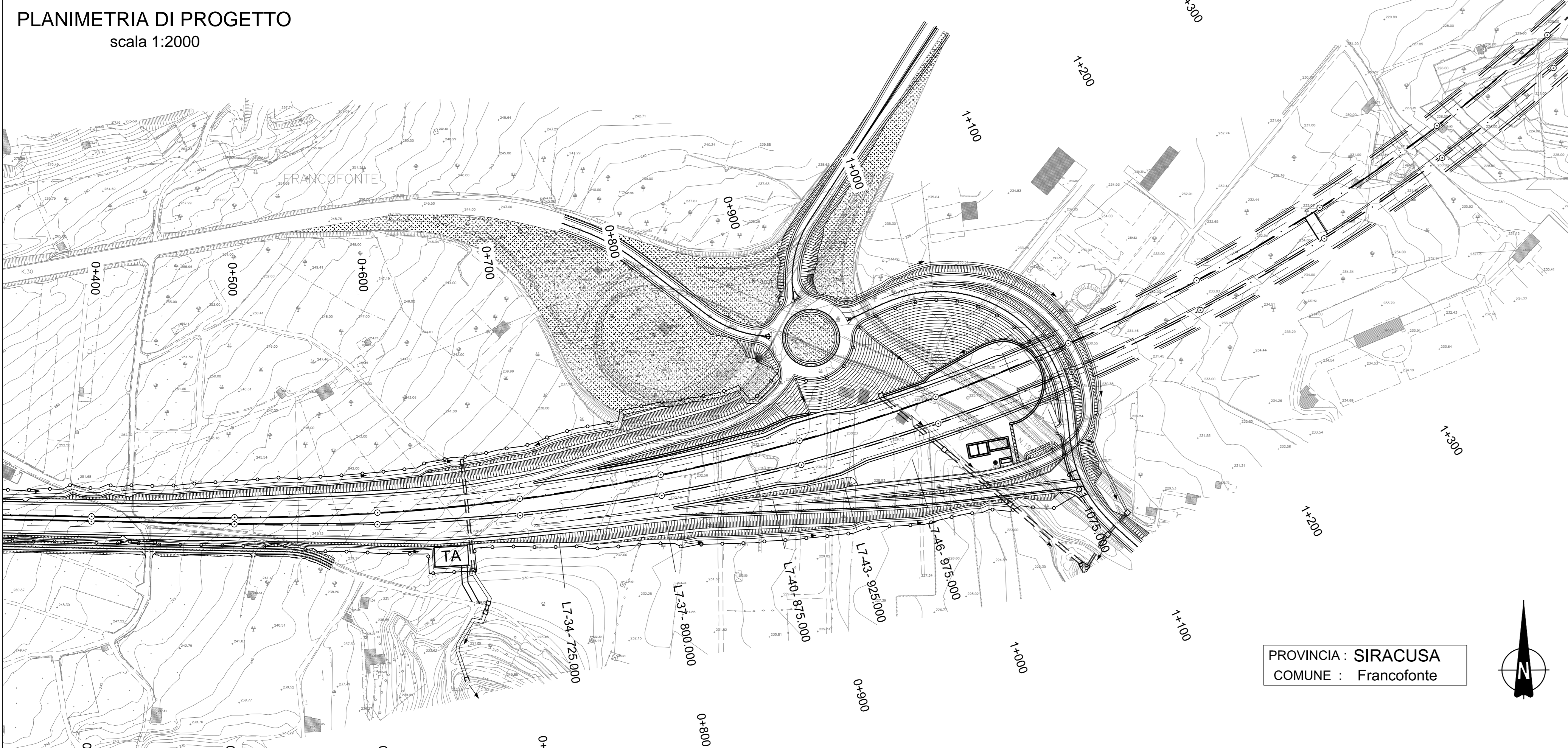
PLANIMETRIA STATO DI FATTO
scala 1:2000



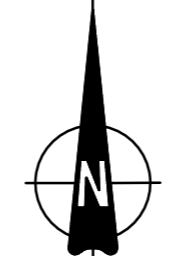
PROVINCIA : SIRACUSA
COMUNE : Francofonte



PLANIMETRIA DI PROGETTO
scala 1:2000



PROVINCIA : SIRACUSA
COMUNE : Francofonte




VISTA 3D
fuori scala

STATO DI FATTO: vista 1



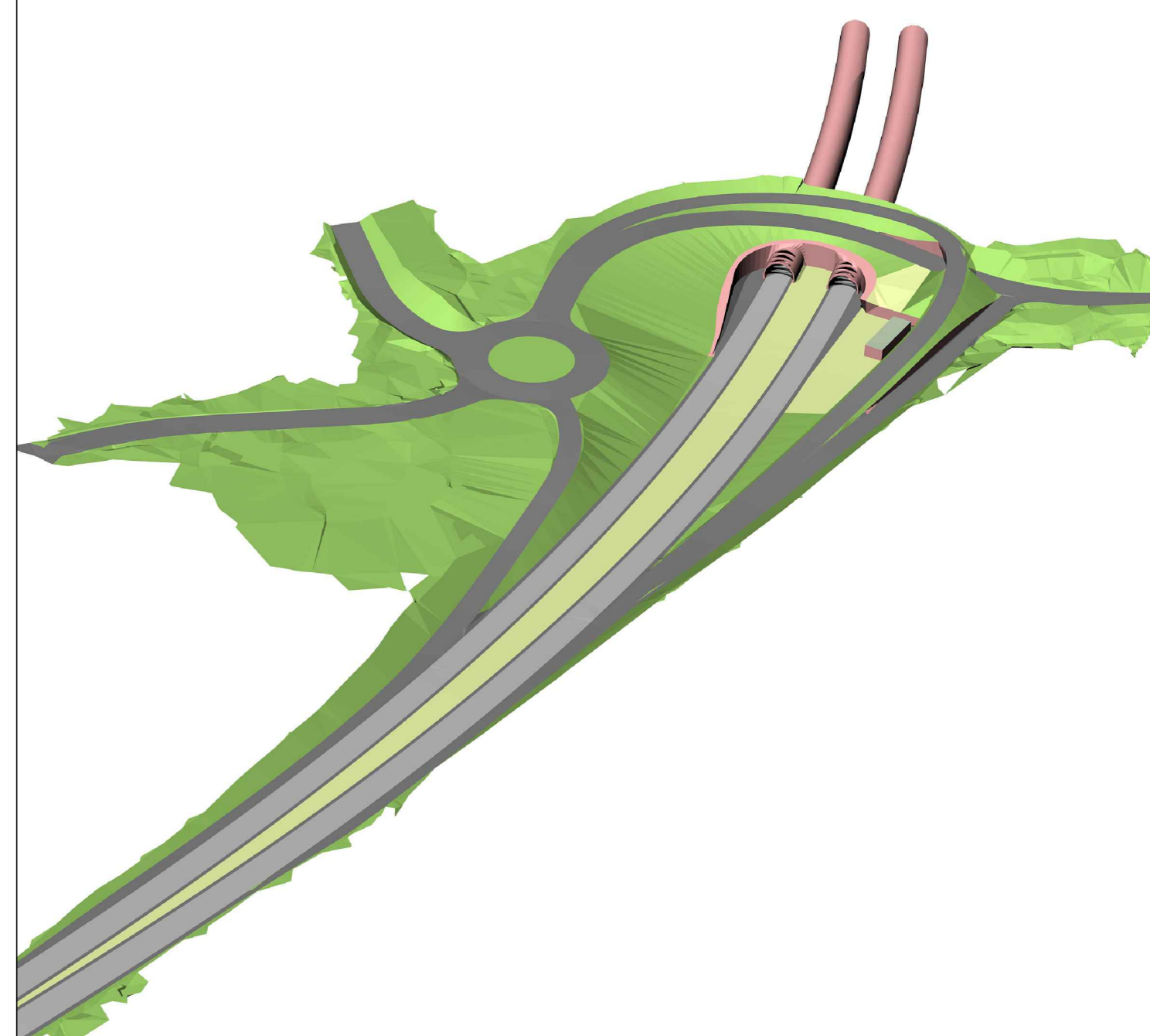
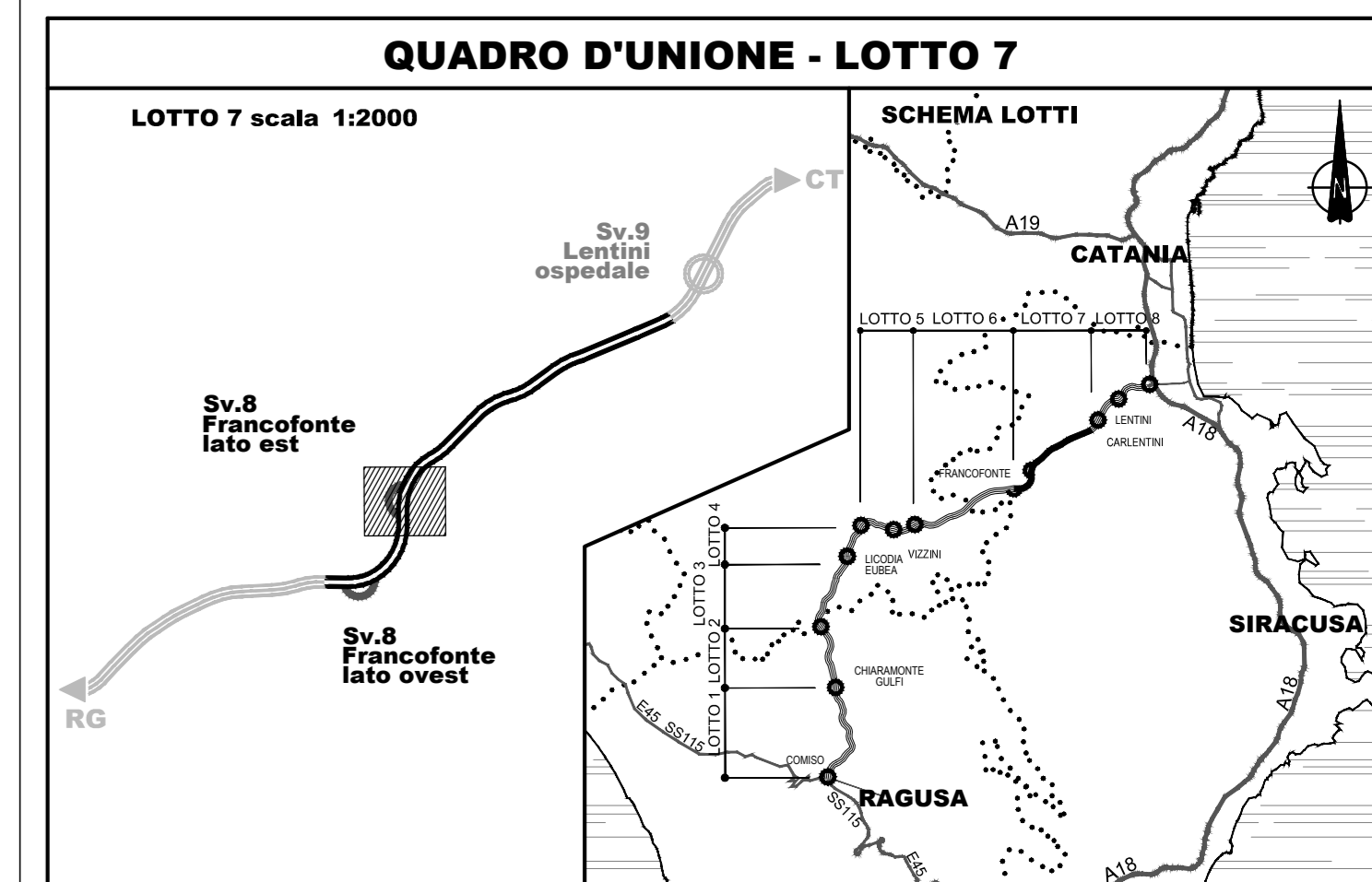
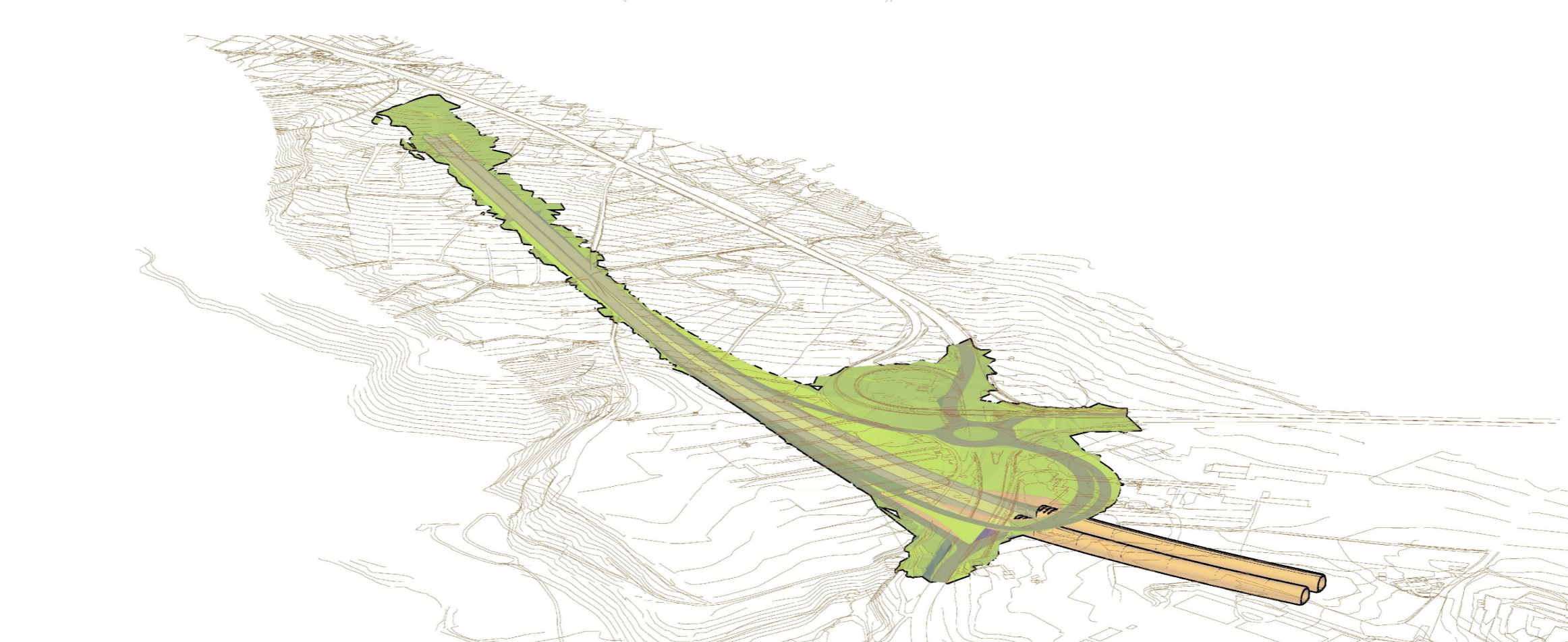
STATO DI PROGETTO: vista 1




STATO DI FATTO: vista 2



STATO DI PROGETTO: vista 2



SEZIONI DI PROGETTO
scala 1:500



Ministero delle Infrastrutture e dei Trasporti
Struttura di Vigilanza sulle Concessionarie Autostradali

AMMODERNAMENTO A N° 4 CORSIE DELLA S.S. 514 "DI CHIARAMONTE" E DELLA S.S. 194 RAGUSANA DALLO SVINCOLO CON LA S.S. 115 ALLO SVINCOLO CON LA S.S. 114.
(C.U.P. F12C03000000001)

PROGETTO DEFINITIVO

LOTTO 1 AMBIENTE
Interventi d'inserimento paesaggistico e ambientale
Planimetrie delle aree complesse: Rimodellamento L7-1
Tavola 3 di 4

Il Progettista **Supporto specialistico**
SILECspa
Carm

Geologo: Dott. Geologo Fabio Melchioni
Geotecnica e opere d'arte minori: Ing. Antonio Alparone
Opere d'arte principali: Gallerie Ing. G. Guiducci
Opere di mitigazione dell'impatto ambientale: Rumore, vibrazioni ed atmosfera
ALTRAN

Consulenze specialistiche
Ecosistemi e paesaggio
Ecam De Verica

IT **ITALCONSULT** **GPingegneria**

REPERIMENTO ELABORATO
FASE TRLT DISCIPLINA/OPERA DOC. PROG. ST.REV. FOGLIO DATA
D01 T1 L7 AM084 1 PZ 003 0A 03 di 04 GENNAIO '17
SCALA Varie

REV.	DATA	DESCRIZIONE	REVISIONI/VALUTAZIONI	VERIFICATO	APPROVATO
A	GENNAIO 17	Emissione		Ecam	De Verica

IL RESPONSABILE DEL PROCEDIMENTO **IL CONCESSIONARIO** **L'ENTITA' COSTRUTTRICE**
SARC SRL VISTO PER ACCETTAZIONE