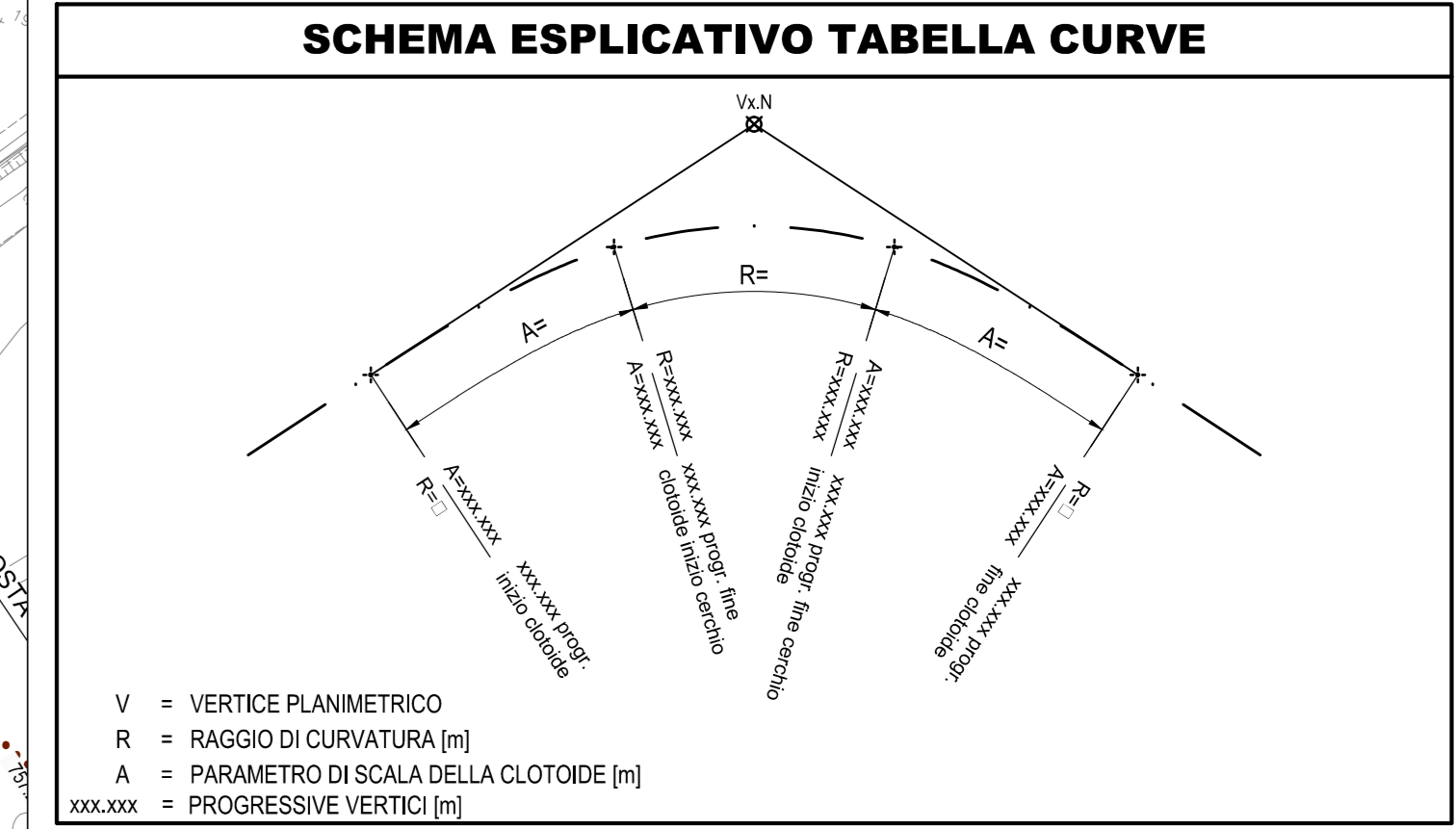
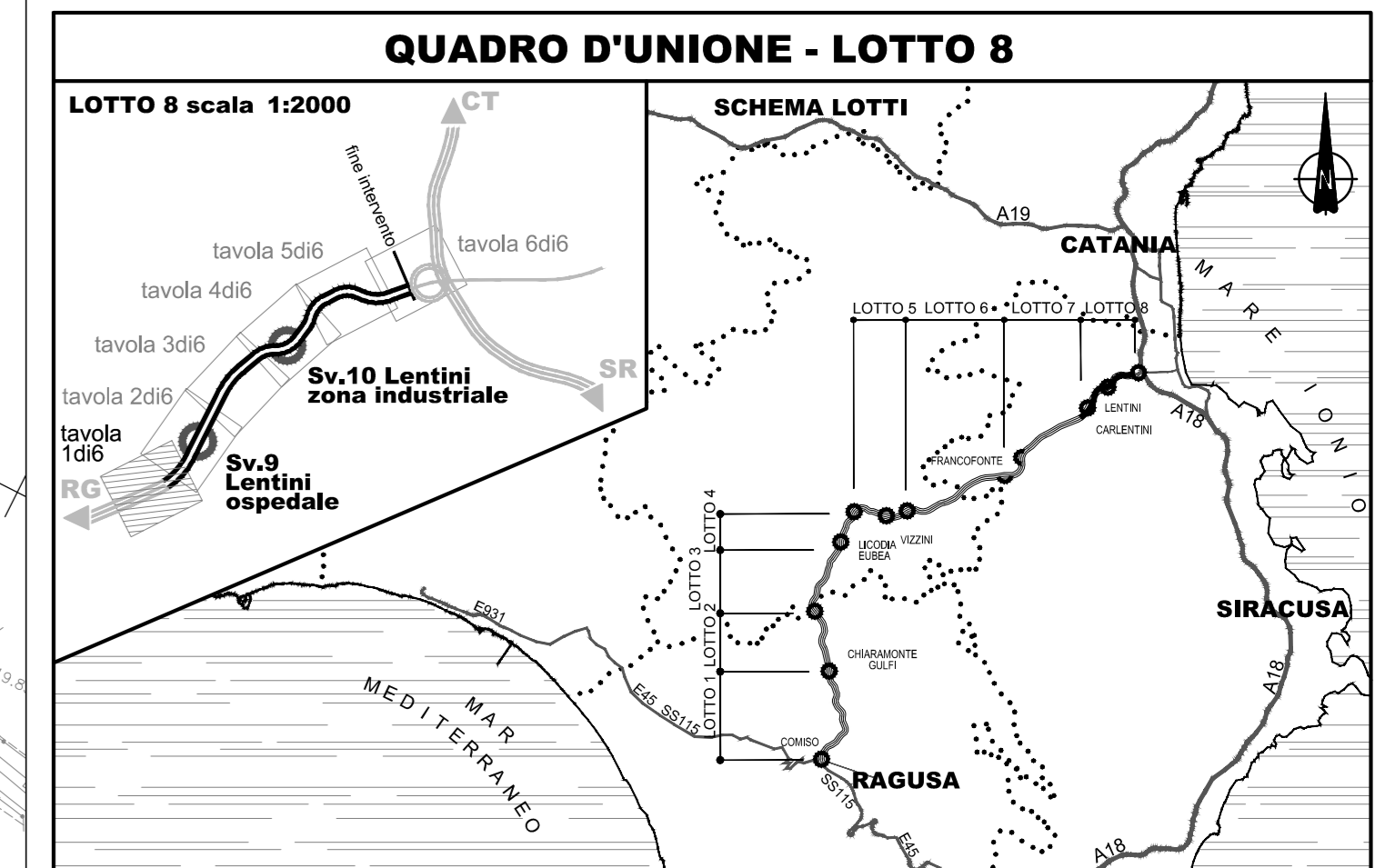


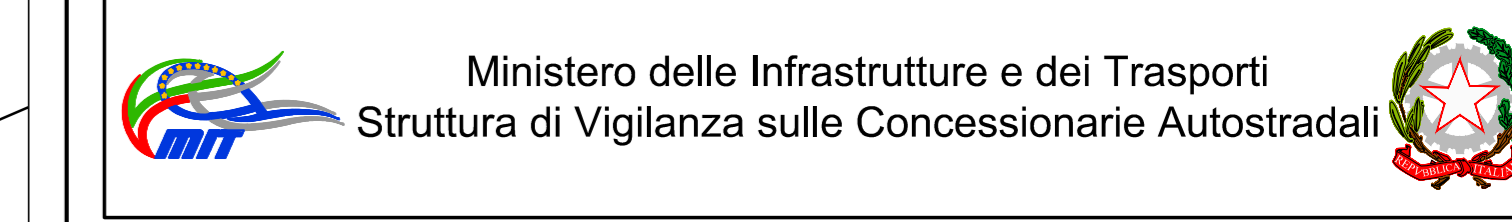
PROVINCIA : SIRACUSA
 COMUNE : Lentini



LEGENDA

	CONFINI PROVINCIALI		FOSSO DI GUARDIA
	CONFINI COMUNALI		VERSO SCORRIMENTO ACQUE
	ETOMETRICA		PIAZZOLE IMPIANTO TRATTAMENTO ACQUE DI PIATTAFORMA
	RILEVATO CON ARGINELLO E BANCHINA		VIABITTA NON PAVIMENTATA PER ACCESSO AL SPAZIO IMPIANTO TRATTAMENTO ACQUE DI PIATTAFORMA
	TRINCEA CON GUNETTA ALLA FRANCESE, RACCORDO TERRENO VEGETALE E BANCHINA		DEMISSIONE STRADE ESISTENTI
	SISTEMAZIONE TRINCEA CON BARRIERA DI SICUREZZA E FOSSO PREFABBRICATO		RI-EDIFICAZIONE SPECIFICI: <ul style="list-style-type: none"> • Piantumazione degli interventi di inserimento paesaggistico - ambientale • Piantumazione delle aree comprese
	REGINZIONE		RICONCILIAMENTO DEL TERRENO <ul style="list-style-type: none"> • RI-EDIFICAZIONE SPECIFICI: <ul style="list-style-type: none"> • Piantumazione degli interventi di inserimento paesaggistico - ambientale • Piantumazione delle aree comprese
	TOMBINO		AREE PER MITIGAZIONI AMBIENTALI <ul style="list-style-type: none"> • Piantumazione degli interventi di inserimento paesaggistico - ambientale • Piantumazione delle aree comprese
	SISTEMAZIONI IDRAULICHE		

Nota 1: le progressive indicate nelle curve sono di riferimento e non vanno utilizzate per il calcolo delle distanze. Nota 2: cartografia aerofotogrammetrica scala 1:20000 data Giugno 2012.



AMMODERNAMENTO A N° 4 CORSIE DELLA S.S. 514 "DI CHIARAMONTE" E DELLA S.S. 194 RAGUSANA DALLO SVINCOLO CON LA S.S. 115 ALLO SVINCOLO CON LA S.S. 114. (C.U.P. F12C0300000001)

PROGETTO DEFINITIVO

LOTTO 8
 PROGETTO INFRASTRUTTURA
 Asse Principale
 Planimetrie di progetto - Tavola 1 di 6
 da km 0+000 a km 0+475

Progettista SILECspa	Supporto specialistico CFarm
Geologo Dott. Geologo Fabio Melchioni Ordine Geologi del Lazio A.P. n. 663	Consulenze specialistiche Geotecnica e opere d'arte minori: Ing. Antonio Alparone LISEA
Opere d'arte principali: Viadotti: Ing. G. Mondello Gallerie: Ing. G. Guiducci GP Ingegneria	Opere di mitigazione dell'impatto ambientale: Rumore, vibrazioni ed atmosfera altran

FASE	TRIL	DISCIPLINA/OPERA	DOC	PROGR.	ST.REV.	FOGLIO	DATA
D01	T1	L8	CS	01	1	P6	01/06/2017
REV.	DATA	DESCRIZIONE	RENDICONTARE	VERIFICATO	APPROVATO	SCALA 1:2000	
A	GENNAIO '17	Emissione	SILEC/CFARM	Zia	Monaco		

IL RESPONSABILE DEL PROCEDIMENTO: SARC SRL
 IL CONCESSIONARIO: SARC SRL
 L'ENTITA' COSTRUTTRICE: VISTO PER ACCETTAZIONE

Lotto 7

Lotto 8

INIZIO LOTTO 8 - km 0+000,00
 FINE LOTTO 7 - km 11+236,50

INIZIO LOTTO 8 - km 0+000,00
 FINE LOTTO 7 - km 11+255,36

PROVINCIA : SIRACUSA
 COMUNE : Carlentini