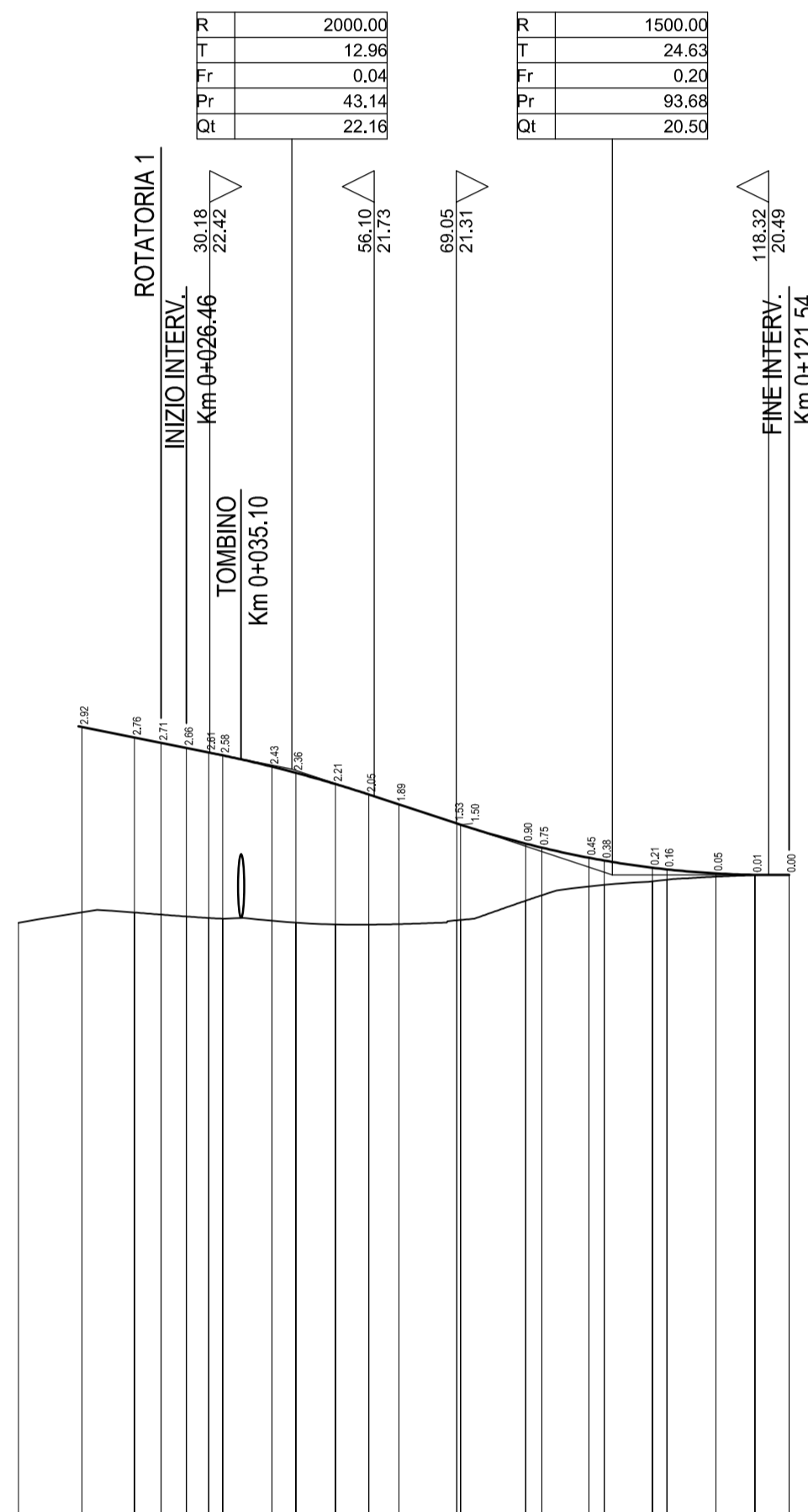


PROVINCIA		SIRACUSA	
COMUNE		LENTINI	
LIVELLETTA	DIFF. DI QUOTA Distanza PENDEZZA (H/B)	h = -0,67 L = 33,69 i = -2,00%	h = -1,67 L = 50,54 i = -3,30%
			h = 0,00 L = 27,86 i = -0,01%

RAMPA 6



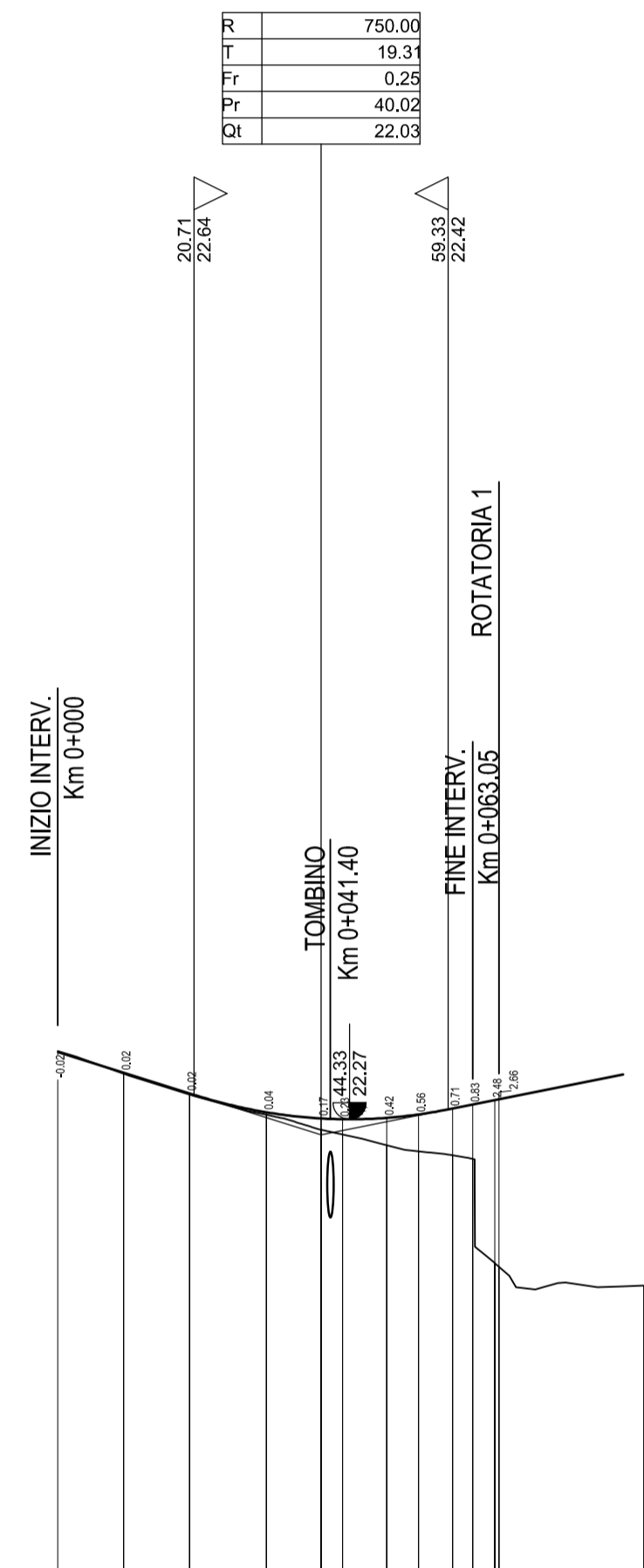
SCALA QUOTE 1:100  
SCALA DISTANZE 1:1000

NUMERO SEZIONI	1	2	3	4	5	6	7	8	9	10	11	12	13	14	15	16	17	18	19	20	21	22	23
QUOTE PROGETTO		22,82	22,66	22,58	22,49	22,42	22,38	22,20	22,10	21,93	21,76	21,61	21,33	21,28	20,99	20,92	20,72	20,61	20,58	20,47	20,52	20,50	20,49
QUOTE TERRENO	19,74	19,91	19,90	19,87	19,84	19,82	19,80	19,77	19,74	19,71	19,72	19,78	19,78	20,09	20,17	20,31	20,34	20,39	20,42	20,47	20,49	20,49	20,49
ETTOMETRICHE	0																						
DISTANZE PARZIALI	10,00	8,31	4,17	4,01	2,20	2,20	7,80	2,20	5,26	5,28	4,72	9,16	10,25	2,55	7,45	2,20	7,59	2,20	7,73	6,16	5,38		
DISTANZE PROGRESSIVE	0,00	10,00	18,31	22,48	26,49	30,00	32,20	40,00	45,26	50,54	55,82	65,00	75,16	80,00	87,45	90,00	97,45	100,00	107,73	110,00	116,16	121,54	
ANDAMENTO PLANIMETRICO	L=18,31 A=20,00 L=15,50 R=45,00 L=23,07 A=25,00 L=13,89 A=24,00 L=12,80 R=60,00 L=18,92 A=20,00 L=11,56 R=100,00 L=22,27 A=20,00 L=11,89																						
SOPRAELEVAZIONI	SX: 2,50% 2,50% -0,84% 0,84% 2,50% 2,50% 2,50% 2,50% 2,50% 2,50% 2,50% 2,50% 2,50% 2,50% 2,50% 2,50% 2,50% 2,50% 2,50% 2,50% 2,50% 2,50% 2,50% DX: -2,50% -2,50% -0,84% -0,84% -2,50% -2,50% -2,50% -2,50% -2,50% -2,50% -2,50% -2,50% -2,50% -2,50% -2,50% -2,50% -2,50% -2,50% -2,50% -2,50% -2,50% -2,50% -2,50%																						

PROVINCIA		SIRACUSA	
COMUNE		LENTINI	
LIVELLETTA	DIFF. DI QUOTA Distanza PENDEZZA (H/B)	h = -1,26 L = 39,96 i = -3,15%	h = 0,92 L = 45,88 i = 2,00%

RAMPA 7

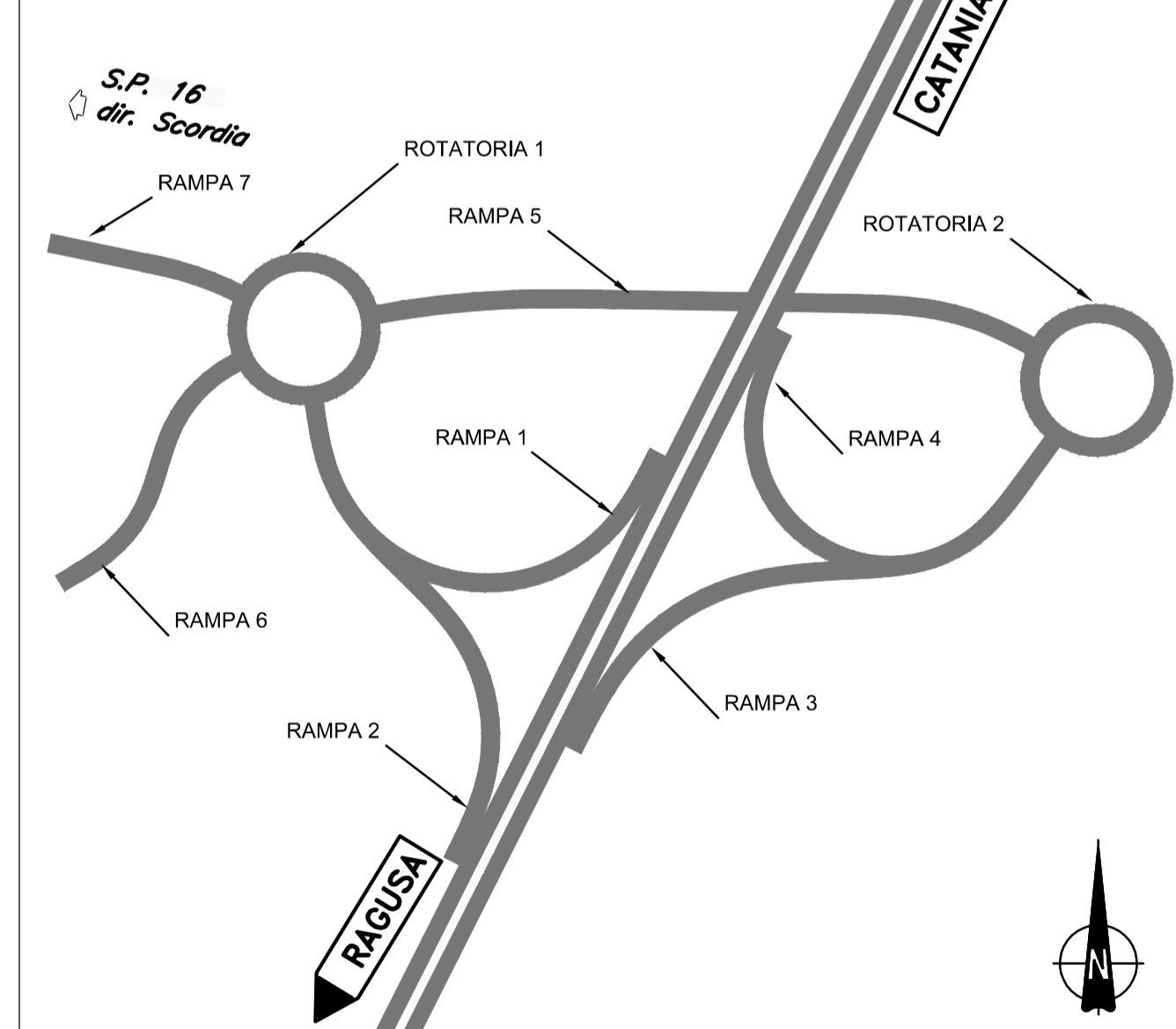
← S.P. 16 DIR. SCORDIA



SCALA QUOTE 1:100  
SCALA DISTANZE 1:1000

NUMERO SEZIONI	1	2	3	4	5	6	7	8	9	10	11	12	13
QUOTE PROGETTO		23,29	22,98	22,67	22,38	22,28	22,29	22,34	22,43	22,49	22,56	22,69	19,74
QUOTE TERRENO	23,31	22,96	22,65	22,34	22,11	22,04	21,88	21,78	21,72	21,67	21,67	21,67	19,74
ETTOMETRICHE	0												
DISTANZE PARZIALI	10,00	10,00	11,70	8,30	3,26	6,74	4,83	5,17	3,16	3,35	1,80	22,00	
DISTANZE PROGRESSIVE	0,00	10,00	20,00	28,30	31,56	38,30	43,13	48,30	51,46	54,81	56,61	78,61	88,03
ANDAMENTO PLANIMETRICO	L=31,70 A=30,00 L=11,56 R=100,00 L=22,27 A=20,00 L=11,89												
SOPRAELEVAZIONI	SX: 2,50% 2,50% 2,50% 2,50% 2,50% 2,50% 2,50% 2,50% 2,50% 2,50% 2,50% 2,50% 2,50% DX: -2,50% -2,50% -2,50% -2,50% -2,50% -2,50% -2,50% -2,50% -2,50% -2,50% -2,50% -2,50% -2,50%												

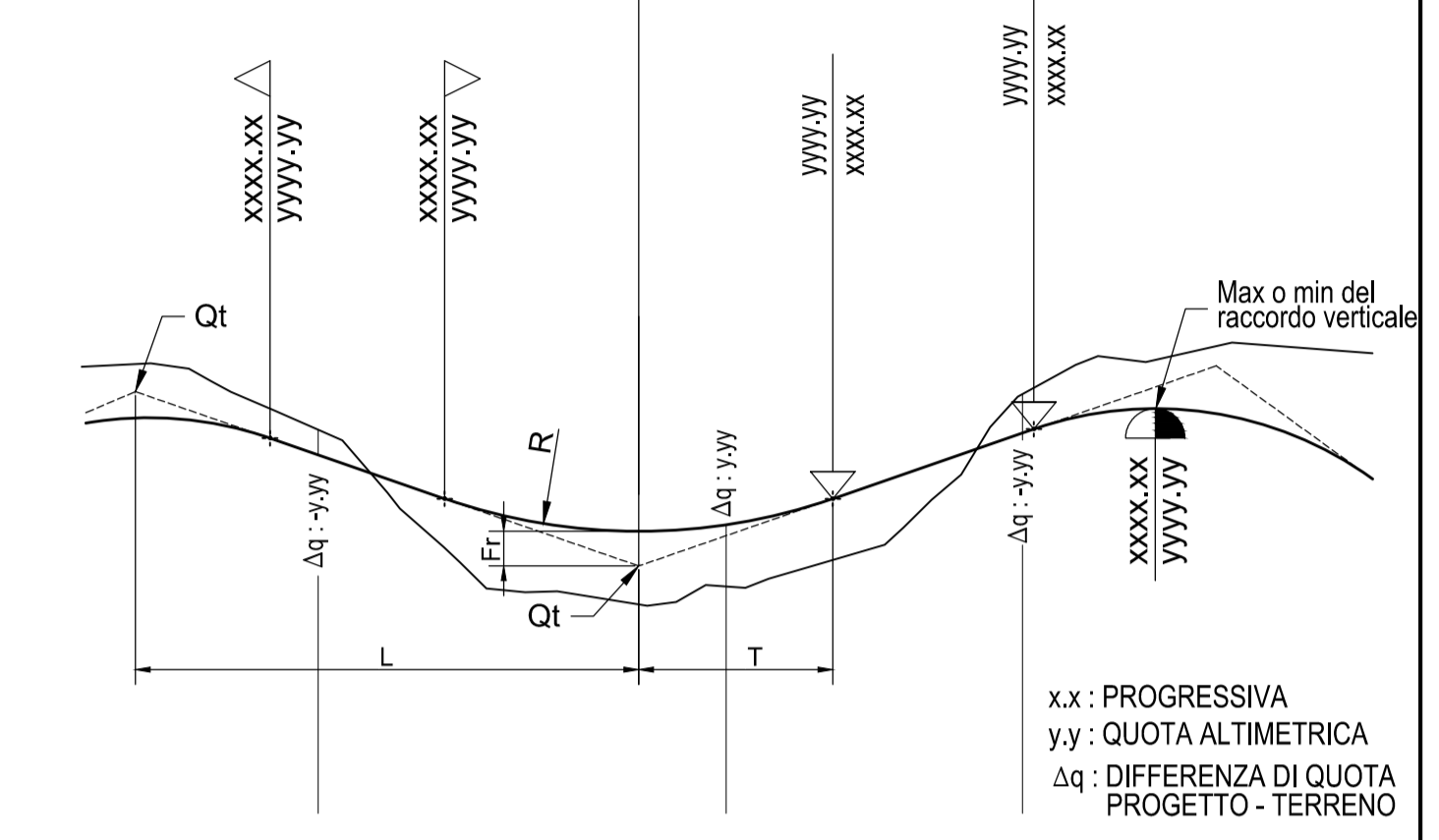
SCHEMA SVINCOLO 9



LEGENDA

h = Δ h LIVELLETTA	h = Δ h LIVELLETTA
L = DISTANZA ORIZZONTALE VERTICI ALTIMETRICI	L = DISTANZA ORIZZONTALE VERTICI ALTIMETRICI
i = PENDEZZA (-DISCESA; +ASCESA)	i = PENDEZZA (-DISCESA; +ASCESA)

R	RAGGIO RACCORDO ALTIMETRICO
T	TANGENTE ALTIMETRICA
Fr	FRECCIA RACCORDO ALTIMETRICO
Pr	PROGRESSIVA VERTICE RACCORDO ALTIMETRICO
Qt	QUOTA VERTICE RACCORDO ALTIMETRICO



Ministero delle Infrastrutture e dei Trasporti  
Struttura di Vigilanza sulle Concessionarie Autostradali

AMMODERNAMENTO A N° 4 CORSIE DELLA S.S. 514 "DI CHIARAMONTE" E DELLA S.S. 194 RAGUSANA DALLO SVINCOLO CON LA S.S. 115 ALLO SVINCOLO CON LA S.S. 114.  
(C.U.P. F12C0300000001)

PROGETTO DEFINITIVO  
LOTTO 8  
PROGETTO INFRASTRUTTURA  
Svincolo 9 "LENTINI Ospedale"  
Profili longitudinali  
Tavola 2 di 2

**Il Progettista** **Supporto specialistico**

Responsabile di progetto ed incaricato delle integrazioni tra le varie prestazioni: **SILECspa** Ottimizzazione della cantierizzazione delle opere: **Efarm**

Ing. Santa Monaco - Ordine Ing. Torino 5760H Ing. Gianmaria De Stavola - Ordine Ing. Venezia 2074

**Consulenze specialistiche**

**Geologo:** Dott. Geologo Fabio Melchiorri Ordine Geologi del Lazio A.P. n 663 **Geotecnica e opere d'arte minori:** Ing. Antonio Alparone **ILISEA**

**Opere d'arte principali:** Viadotti: Ing. G. Mondello **ITALCONSULT** Gallerie: Ing. G. Guiducci **GP ingegneria** Ecosistemi e paesaggio: **altran** Rumore, vibrazioni ed atmosfera

RIFERIMENTO ELABORATO DATA: GENNAIO '17

FASE: TR/LT DISCIPLINA/OPERA: DOC: PROGR. ST./REV. FOGLIO: SCALA: 1:100/1:1000

REV. DATA DESCRIZIONE REDATTO/CONSULENTE VERIFICATO APPROVATO

A GENNAIO '17 Emissione SILEC/EFARM Zoi Monaco

IL RESPONSABILE DEL PROCEDIMENTO: IL CONCESSIONARIO: SARC SRL L'ENTITA' COSTRUTTRICE: VISTO PER ACCETTAZIONE