
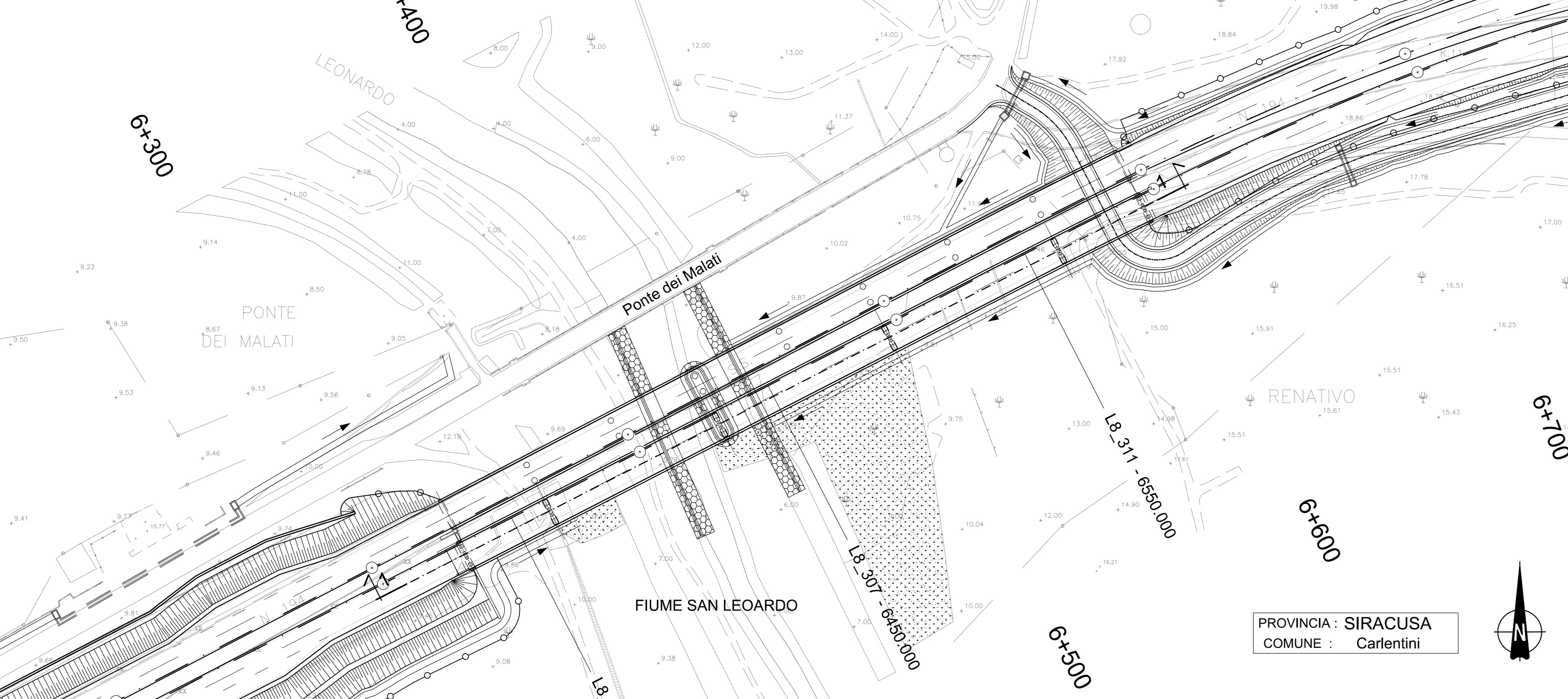


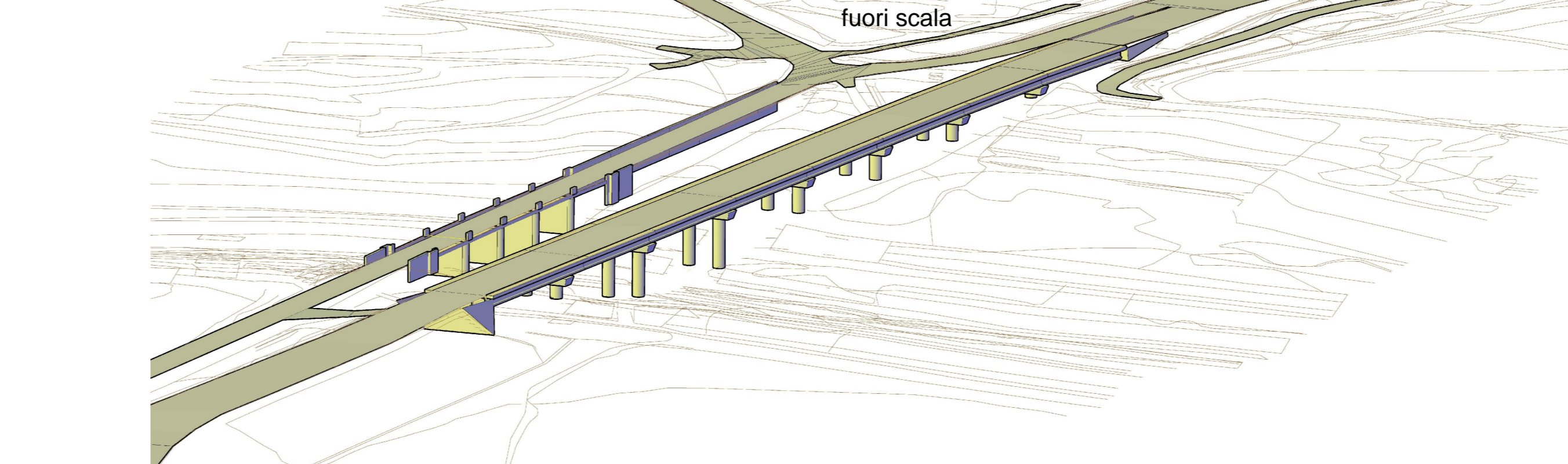
**PLANIMETRIA STATO DI FATTO**  
scala 1:1000



**PLANIMETRIA DI PROGETTO**  
scala 1:1000

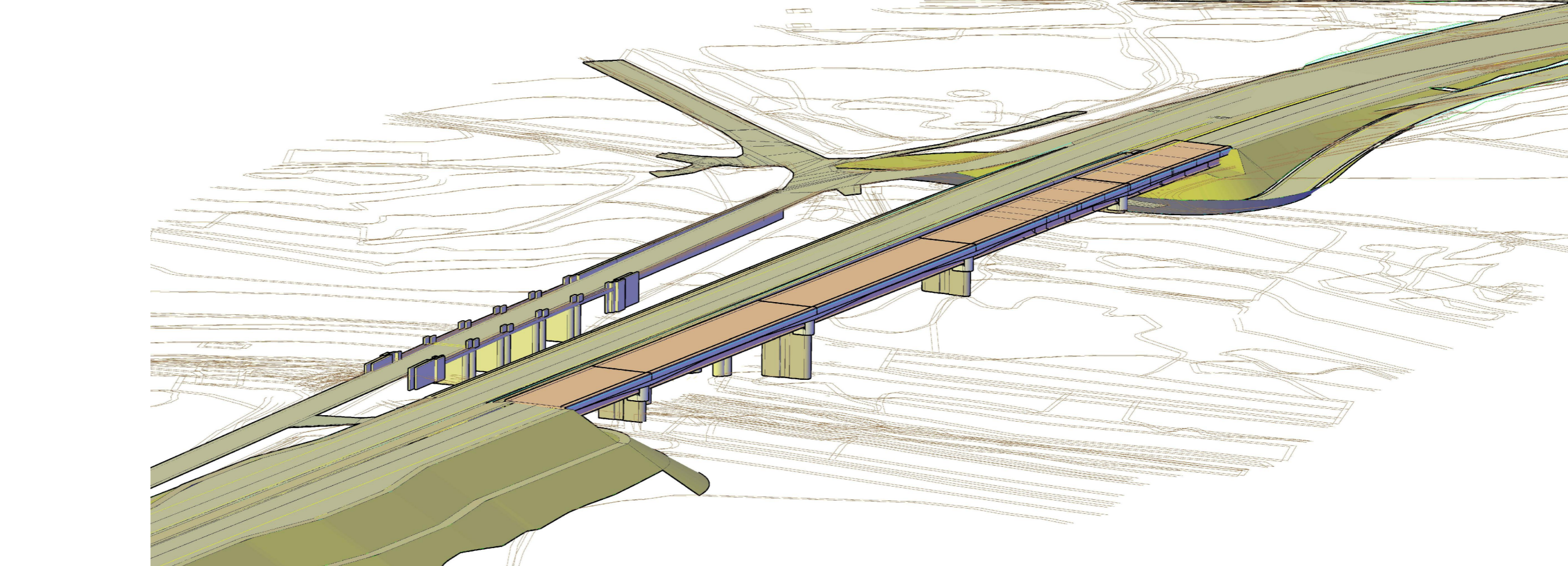


**STATO DI FATTO: vista 1**

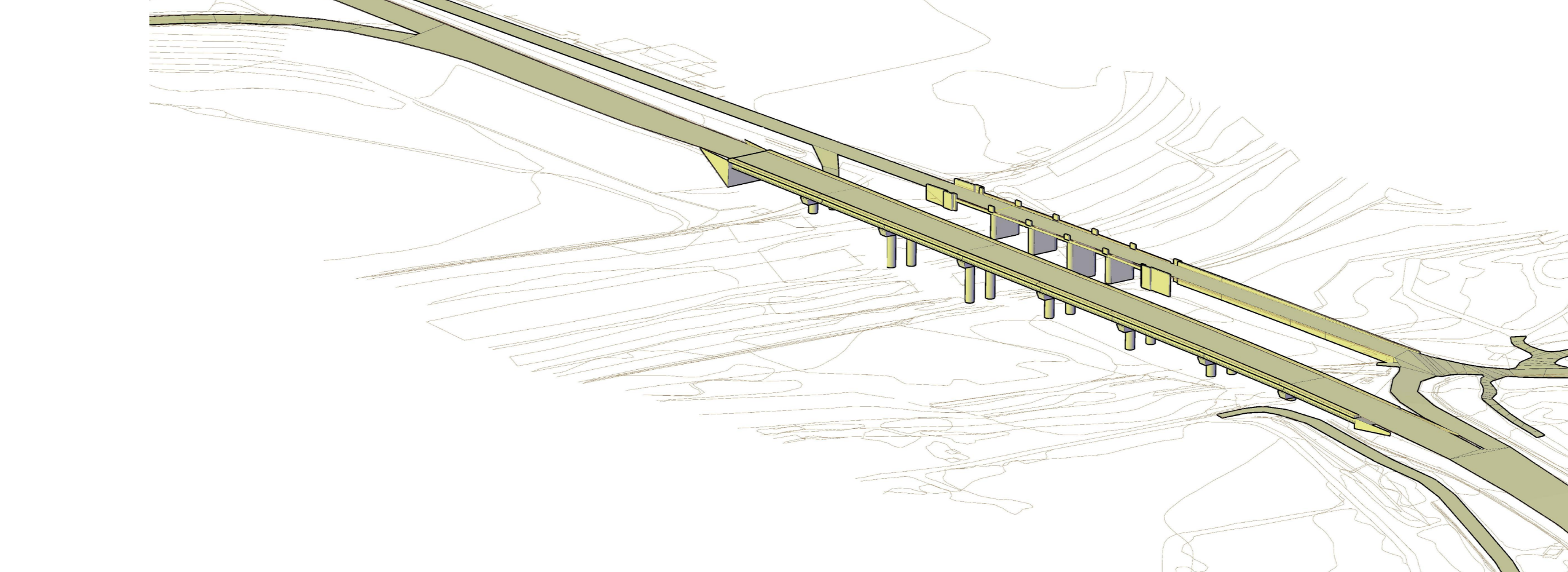


**VISTA 3D**  
fuori scala

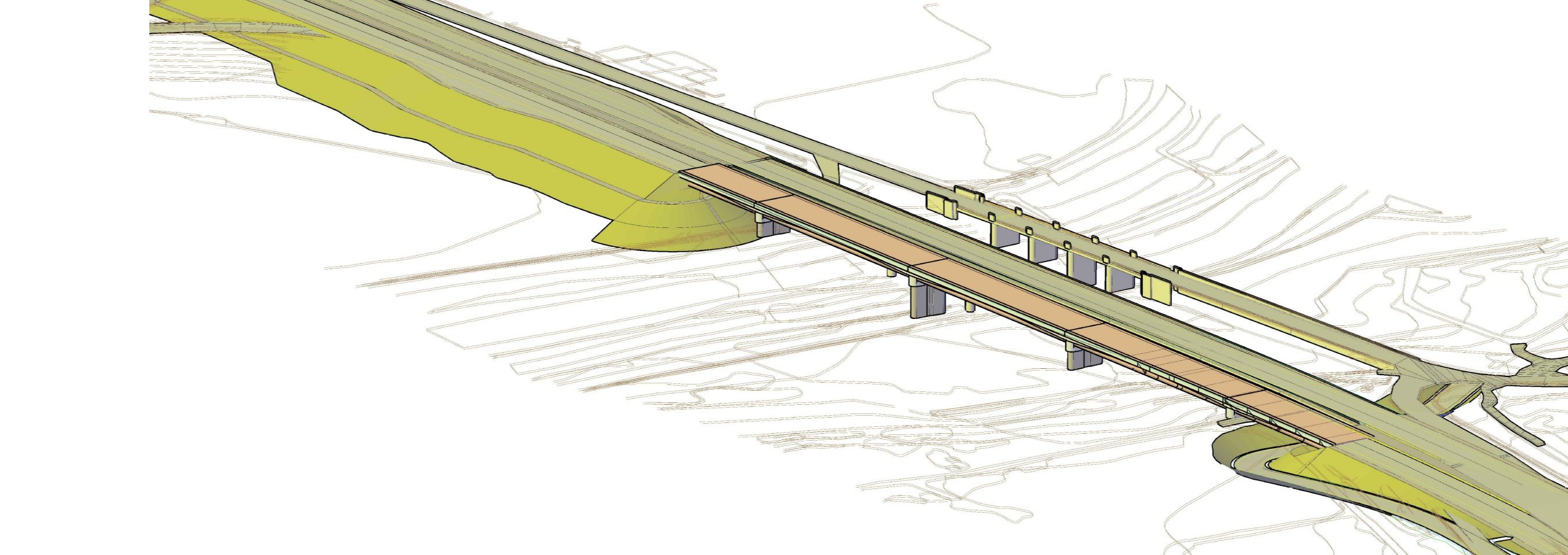
**STATO DI PROGETTO: vista 1**



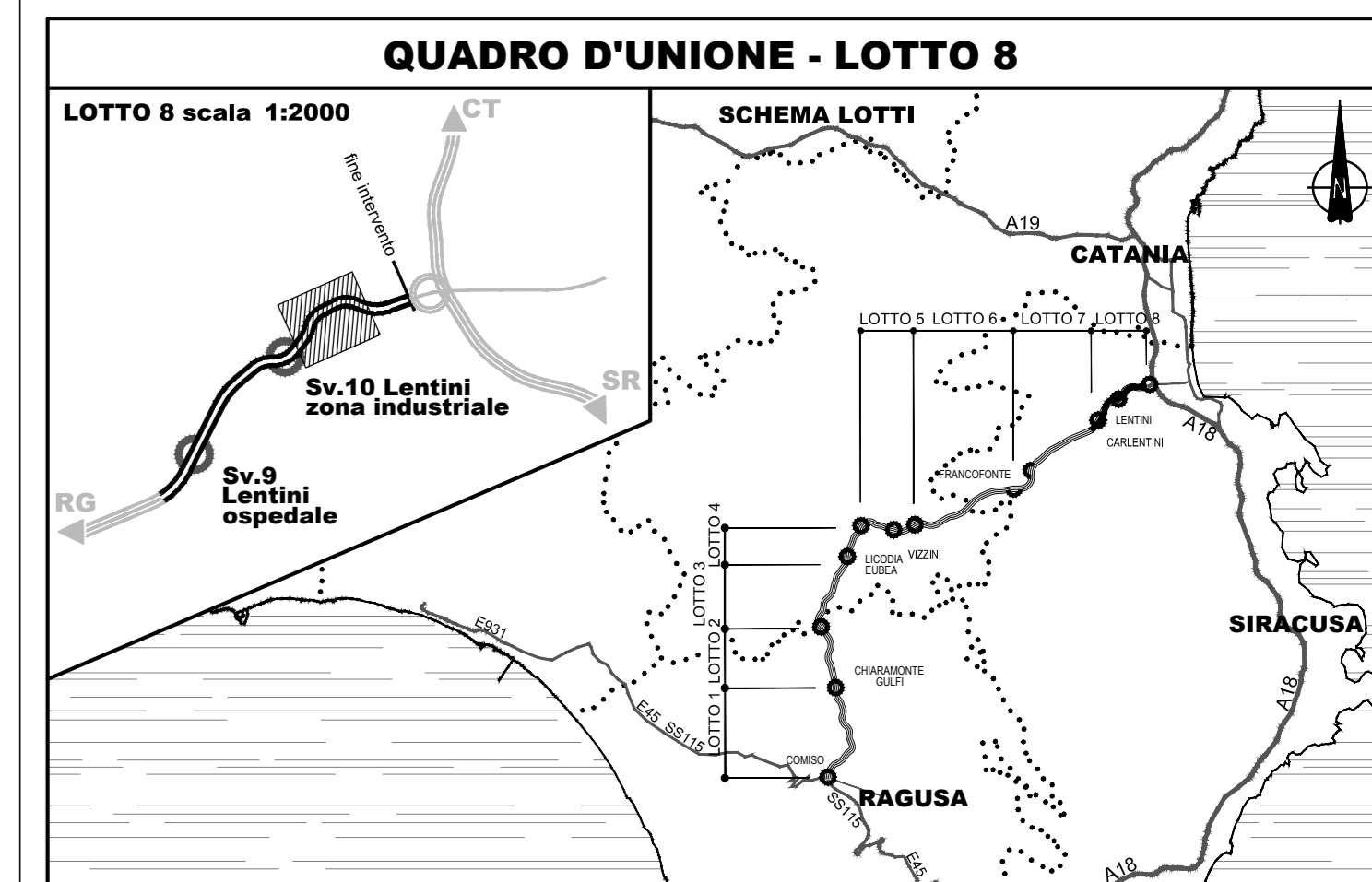

**STATO DI FATTO: vista 2**



**STATO DI PROGETTO: vista 2**



**SEZIONI DI PROGETTO**  
scala 1:500



Ministero delle Infrastrutture e dei Trasporti  
Struttura di Vigilanza sulle Concessionarie Autostradali

**AMMODERNAMENTO A N° 4 CORSIE DELLA S.S. 514 "DI CHIARAMONTE" E DELLA S.S. 194 RAGUSANA DALLO SVINCOLO CON LA S.S. 115 ALLO SVINCOLO CON LA S.S. 114.**  
(C.U.P. F12C0300000001)

**PROGETTO DEFINITIVO**

**LOTTO 8**  
**AMBIENTE**  
Interventi d'inserimento paesaggistico e ambientale  
Planimetrie delle aree complesse: Rimodellamento L8-2  
Tavola 4 di 4

**Progettista**  
Ing. Santa Monaco - Ordine Ing. Torino 5760H

**Supporto specialistico**  
Ing. Giannaria De Stavola - Ordine Ing. Venezia 2074

**Consulenze specialistiche**  
**Geologo:** Dott. Geologo Fabio Melchioni - Ordine Geologi del Lazio A.P. n. 663  
**Geotecnica e opere d'arte minori:** Ing. Antonio Alparone  
**Opere d'arte principali:** Gallerie - Ing. G. Guiducci  
**Opere di mitigazione dell'impatto ambientale:** Rumore, vibrazioni ed atmosfera - altran

**ITACONSULT**  
Ing. G. Mondello  
Gallerie - Ing. G. Guiducci  
Ecosistemi e paesaggio - altran

**REPERTORIO ELABORATO**

FASE	TRLT	DISCIPLINA/OPERA	DOC	PROGR.	ST.REV.	FOGLIO	DATA
D01	1	L8	AM084	1	PZ	004	04

**GENNAIO '17**

REV.	DATA	DESCRIZIONE	REVISIONI/VERIFICATO	VERIFICATO	APPROVATO
A	GENNAIO 17	Emissione	EFARM	De Stavola	Monaco

**IL RESPONSABILE DEL PROCEDIMENTO**  
SARC SRL

**IL CONCESSIONARIO**  
SARC SRL

**L'ENTITA' COSTRUTTRICE**  
VISTO PER ACCETTAZIONE