



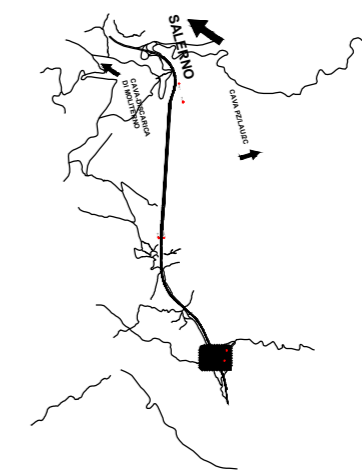


LEGENDA

	PUNTO DI MONITORAGGIO		MACCHIA ALTA DI LATIFOGIE
	AREA DI CANTIERE		BOSCO MISTO DI LATIFOGIE



Anas SpA

Direzione Generale

ASR 17/07 AUTOSTRADA A3 SALERNO-REGGIO CALABRIA
LAVORI DI AMMODERNAMENTO ED ADEGUAMENTO AL TIPO 1a DELLE NORME CNR/80
Dal km 139+000 al km 148+000
MACROLOTTO 3 - PARTE 1a

PROGETTO ESECUTIVO DI DETTAGLIO

IL CONTRAENTE GENERALE:



IL CONTRAENTE GENERALE:
ing. Vincenzo Costantino

PROGETTAZIONE ESECUTIVA:



CAPOGRUPPO
MANDANTE
3TI PROGETTI ITALIA
INGEGNERIA INTEGRATA SpA

MANDANTI
Lombardi SA
Ingegneria Srl
Via R. Simeni 19
6648 Minusio (CH)

MANDANTE
Lombardi-REICO
Ingegneria Srl
Via Lentasio 9
20122 Milano (IT)

MANDANTE



PROGETTAZIONE ESECUTIVA DI DETTAGLIO:



PROGETTISTA E RESPONSABILE INTEGRAZIONE PRESTAZIONI SPECIALISTICHE:
Ing. Pasquale Esposito
Ordine degli ingegneri della Provincia di Napoli n. 15332

geol. Giuseppe Giammarino
Ordine dei Geologi della Calabria n. 528



OPERE IN SOTTERRANEO
PROGETTISTA:
Dott. Ing. Andrea Antiga
Ordine degli ingegneri della Provincia di Milano n. 18590

PROGETTISTA:
Dott. Ing. Giuseppe Matildi
Ordine degli ingegneri della Provincia di Bologna n. 3589/A



OPERE STRUTTURALI ALL'APERTO
PROGETTISTA:
Ing. Graziano COSENTINO
Ordine degli ingegneri della Provincia di Potenza n. 277

IMPALCATI DA PONTE IN CARPENTERIA METALLICA
MATILDI+PARTNERS
Studio associato di ingegneria civile costituito da:
Prof. Ing. Giuseppe Matildi e Dott. Ing. Carlo Vittorio Matildi

PROGETTISTA:
Dott. Ing. Giuseppe Matildi
Ordine degli ingegneri della Provincia di Bologna n. 3589/A

DIREZIONE LAVORI:



CILENTO Ingegneria Srl

IL COORDINATORE DELLA SICUREZZA IN FASE DI ESECUZIONE:
arch. Salvatore Verriglio
Ordine degli architetti della Provincia di Reggio Calabria n.1270

IL DIRETTORE DEI LAVORI:
ing. Mario Beomonte
Ordine degli ingegneri della Provincia di Roma n. 3279



RESPONSABILE AMBIENTALE:
Arch. Eduardo Bruno

SBC CONSULTING Srl
Piazza Melloni, 71
00187 - Roma

PIANO DI MONITORAGGIO AMBIENTALE - XVII CAMPAGNA C.O.

Componente Ambientale:
STATO FISICO DEI LUOGHI
carta dell'uso del suolo (SFL_04)

CODICE PROGETTO	NUMERO PROGRESSIVO ELABORATO:	REVISIONE	SCALA:
PROGETTO	0980 D		
LIV. PROG. N. PROG.	CODICE ELAB.		
LO411C C 1601	T00SF04MOALE17	A	1:5000

D					
C					
B					
A		21/11/2016	A. Secreti	E. Bruno	P. Esposito
REV.	DESCRIZIONE	DATA	REDATTO	VERIFICATO	APPROVATO



UFFICIO ALTA SORVEGLIANZA ANAS S.p.A. - VISTO: IL RESPONSABILE DEL PROCEDIMENTO
ing. Francesco Ruocco