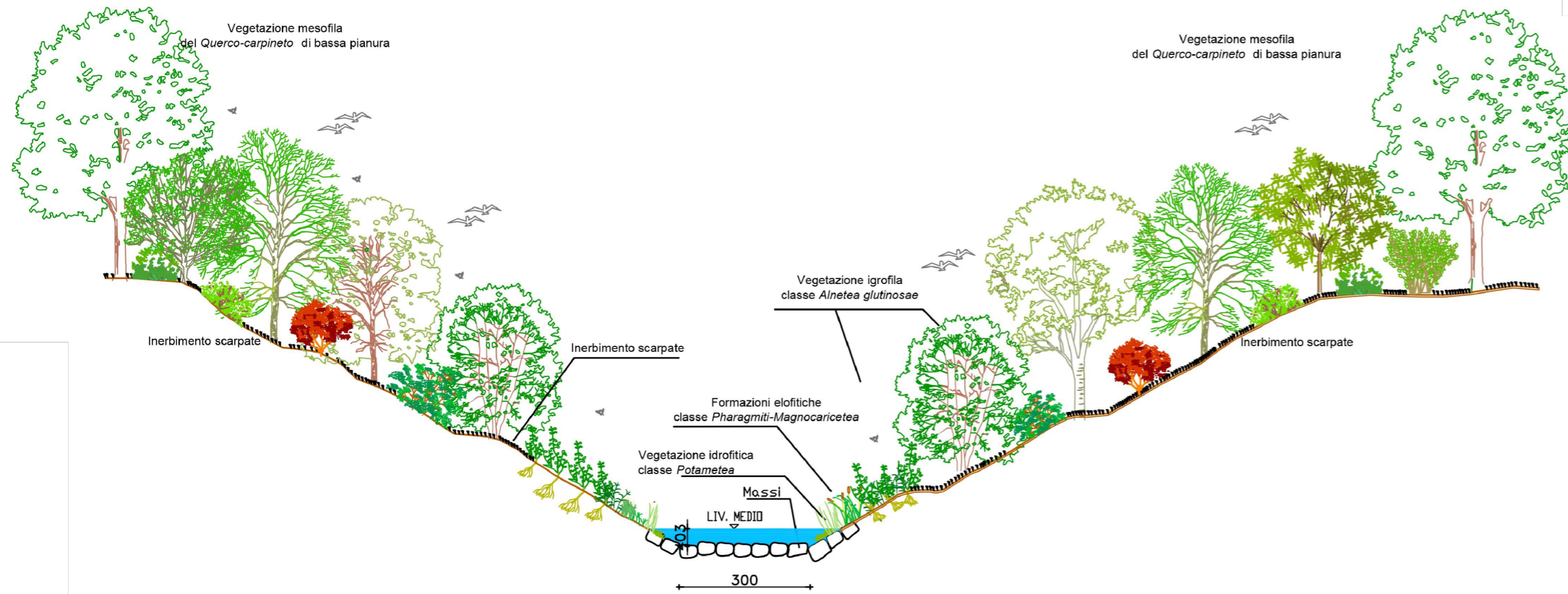
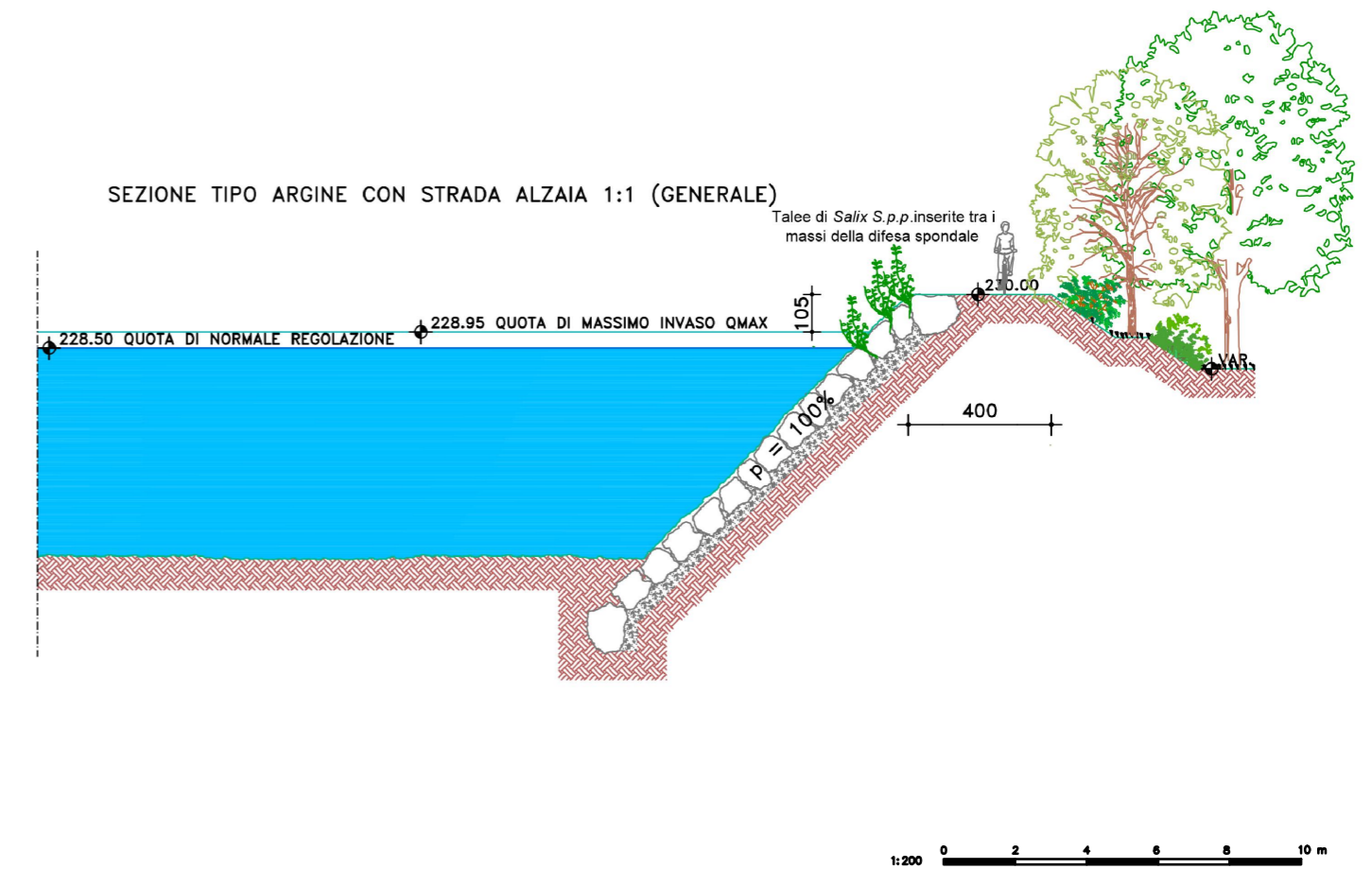


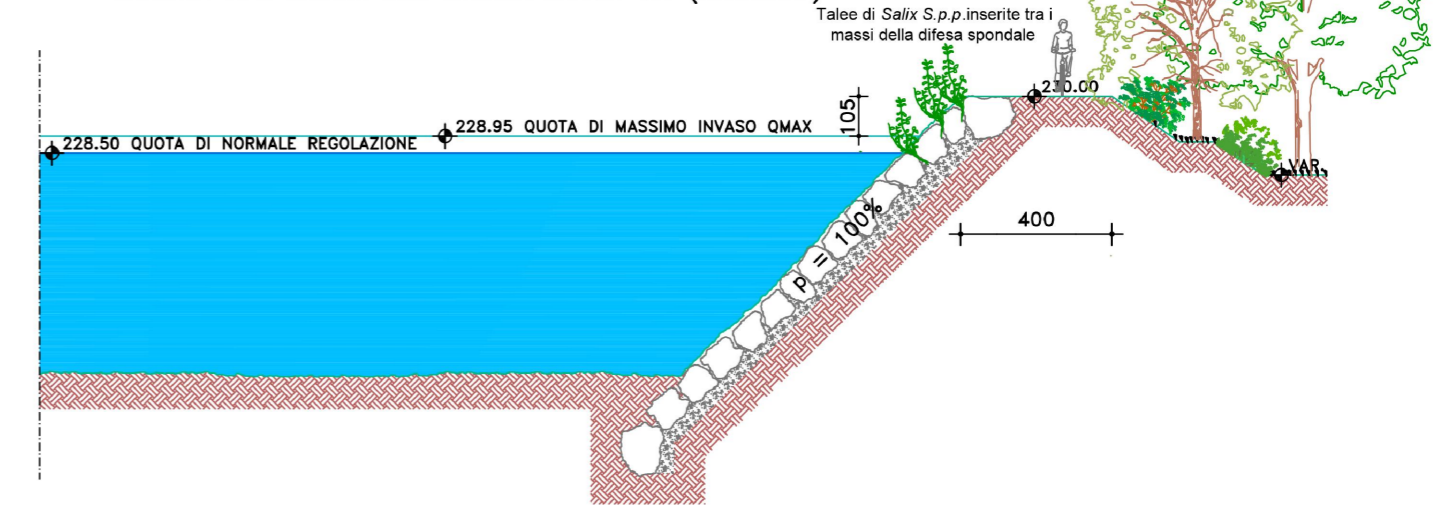
SCALA DI RISALITA - PROGETTO DI RINATURALIZZAZIONE
 SEZIONE TIPO B -6,50m DAL P.C. (IN VICINANZA DELL'IMMISSIONE IN ALVEO)



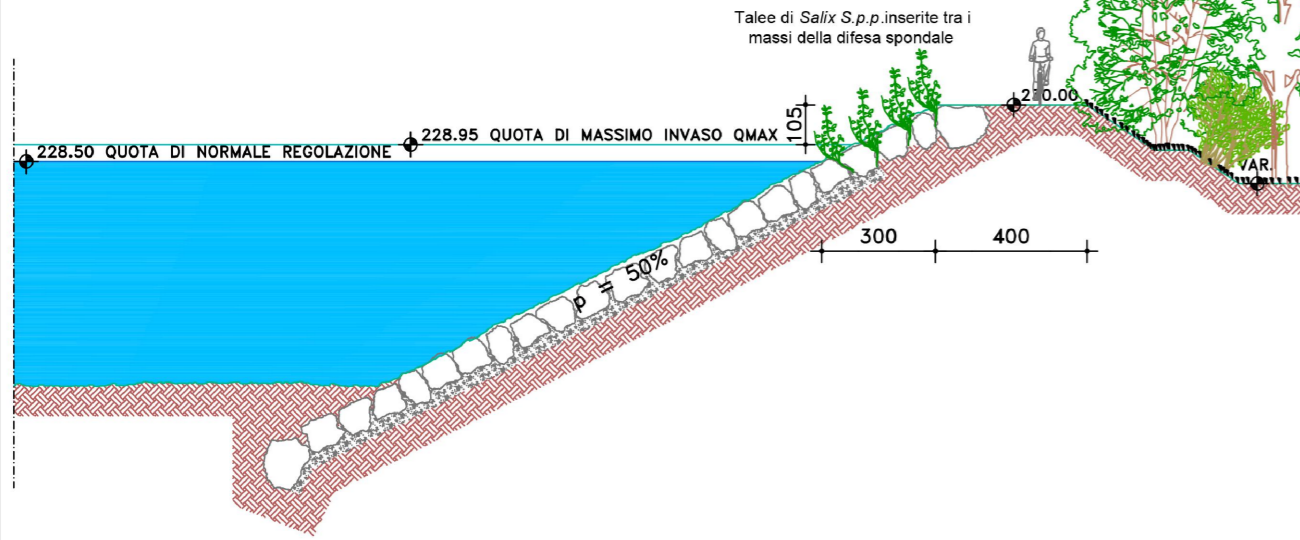
SEZIONE TIPO DIFESE SPONDALE DI MONTE IN MASSI LEGATI SCALA 1:200



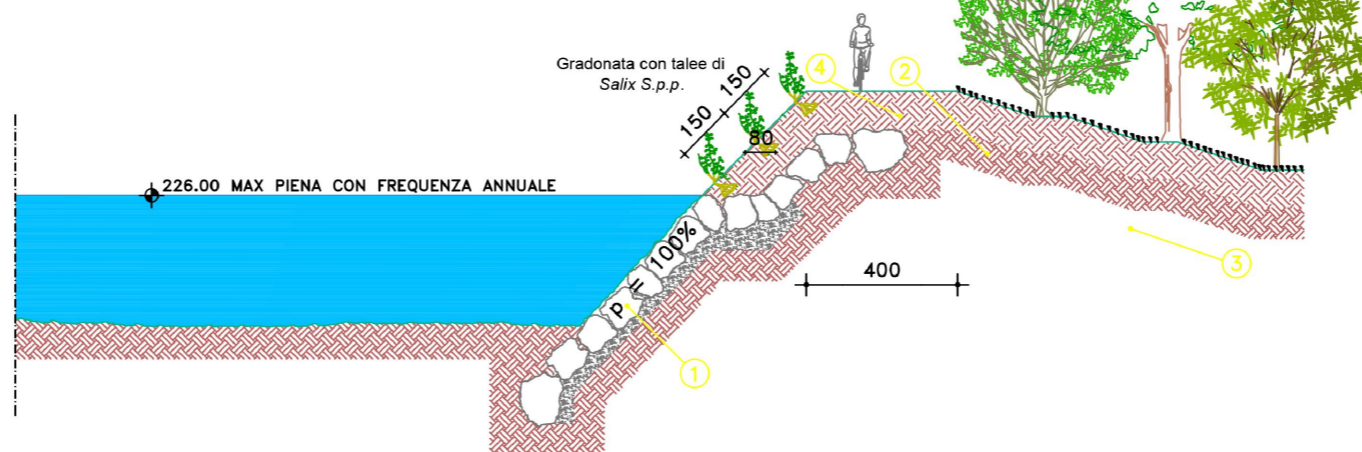
SEZIONE TIPO ARGINE CON STRADA ALZAIA 1:1 (GENERALE)



SEZIONE TIPO ARGINE CON STRADA ALZAIA 2:1 (SEZIONE -2)



SCOGLIERA TIPO CON STRADA ALZAIA - SEZIONI DI VALLE - SCALA 1:200



LEGENDA

- ALBERI
 - Acer campestre*
 - Alnus glutinosa*
 - Carpinus betulus*
 - Fraxinus excelsior*
 - Populus s.p.p.*
 - Ulmus minor*
 - Quercus robur*
- ARBUSTI
 - Corylus avellana*
 - Cornus sanguinea*
 - Euonymus europaeus*
 - Frangula alnus*
 - Salix S.p.p.*
 - Sambucus nigra*
- GRAMINACEE RIPICOLE
 - Idrofite ed Eloffite*

REGIONE PIEMONTE
 PROVINCIA DI TORINO
 PROGETTO DEFINITIVO

OPERE DI RIPRISTINO E RISTRUTTURAZIONE DI DERIVAZIONE
 DALLA DORA BALTEA PER USI IDROELETTRICI
 IMPIANTO "EX CIMA"

TAVOLA:	TITOLO:	DATA:
IVR 011	RECUPERO AMBIENTALE PARTICOLARI SPONDE E SCALA DI RISALITA	Dicembre 2016
		Scala: 1:200

PROPRIETÀ
EDIL-SAMAR SRL