PLANIMETRIA DI PROGETTO - SCALA 1:1000

LEGENDA

- Contorno area occupata
- Delimitazione area di stoccaggio (da progetto esecutivo)
- Delimitazione effettiva area di stoccaggio e contorno area da ripristinare
- Rimozione di misto stabilizzato e ripristino
- Corso d'acqua
- Terreno vegetale (H=20 cm)
- Profilo di progetto coincidente con Ante Operam
- Guado con scogliera di massi calcarei
- Perimetro particella catastale
- 00 Identificativo particella catastale
- Vegetazione ripariale e/o boschiva
- Essenze oggetto di compensazione

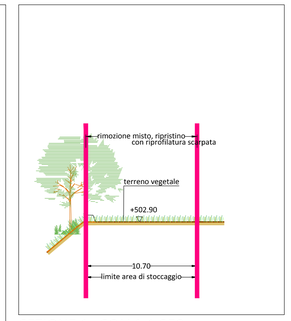

SEZIONE 1 - SCALA 1:250

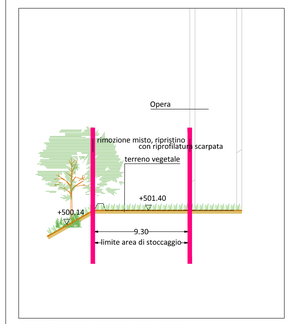

SEZIONE 2 - SCALA 1:250

ORTOFOTO STATO ANTE OPERAM DA RIPRISTINARE - SCALA 1:1000

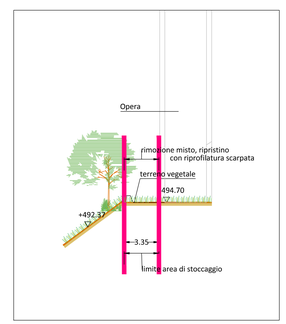

SEZIONE 3 - SCALA 1:250

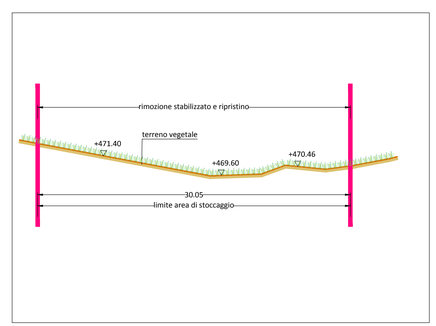

SEZIONE 4 - SCALA 1:250

QUADRILATERO Marche Umbria S.p.A.

ASSE VIARIO MARCHE–UMBRIA
E QUADRILATERO DI PENETRAZIONE INTERNA
MAXILOTTO 1

PROGETTO ESECUTIVO

CONTRAENTE GENERALE

Val di Chienti S.C.p.A.

IL RESPONSABILE DEL CONTRAENTE GENERALE

IL PROGETTISTA

tce s.r.l. technical consultant engineers

GRUPPO DI PROGETTAZIONE DEL PROGETTO ESECUTIVO APPROVATO

ATI: TECHNITAL s.p.a. (mandataria)
EGIS STRUCTURES & ENVIRONNEMENT S.A.
SICS s.r.l. Società Italiana Consulenza Strade
S.I.S. Studio di Ingegneria Stradale s.r.l.
SOIL Geologia Geotecnica Opere in sotterraneo Difesa del territorio

INTEGRAZIONE PRESTAZIONI SPECIALISTICHE *Dott. Ing. M. Raccosta*

IL GEOLOGO *Dott. Geol. F. Ferrari*

IL GEOLOGO

IL RESPONSABILE DELLA CONGRUENZA FUNZIONALE CON IL PROGETTO ESECUTIVO APPROVATO (ATI: TECHNITAL–EGIS–SOIL–SIS–SICS)

VISTO:IL RESPONSABILE DEL PROCEDIMENTO *Dott. Ing. Vincenzo Lomma*

VISTO:IL COORDINATORE DELLA SICUREZZA IN FASE DI ESECUZIONE

LA DIREZIONE LAVORI

SUBLOTTO 1.2: S.S. 77 "VAL DI CHIENTI" TRONCO PONTELATRAVE – FOLIGNO
TRATTI FOLIGNO–VALMENOTRE E GALLERIA MUCCIA–PONTELATRAVE (inclusa galleria)

RIPRISTINO DELLE AREE DI CANTIERE – **S10**
PROGETTO: SISTEMAZIONE PAESAGGISTICA–AMBIENTALE
(Planimetria, Sezioni)

Codice Unico di Progetto (CUP) F12C03000050010 (Delibera CIPE 13/2004)

CODICE ELAB. e FILE	Opera	Lotto	Stato	Settore	WBS	Disciplina	Tipo Doc.	N. Progress.	REVISIONE	FOGLIO	SCALA
	L07	03	A1	E	P	CA1 01 00	AMB	PLA	016	A	

REV.	DESCRIZIONE	DATA	REDATTO	VERIFICATO	APPROVATO	APPROVATO RESP. TECNICO ANAS
D						
C						
B						
A	EMISSIONE	30.09.2015	Scamardella C.	Mandarini G.	Lamberti R.	