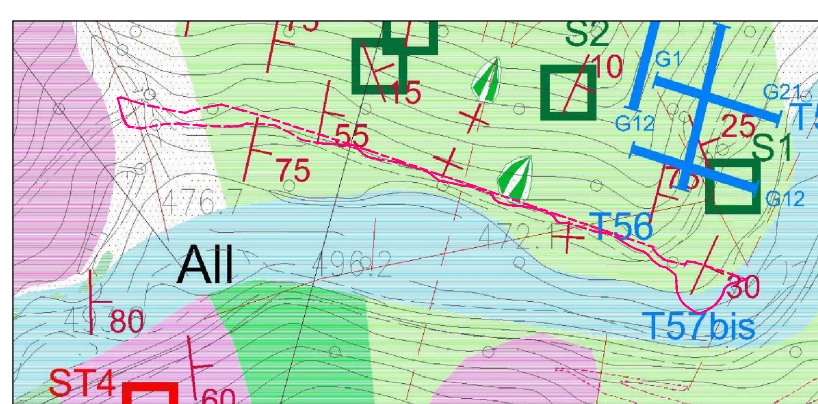


PLANIMETRIA STATO ANTE OPERAM - SCALA 1:1000



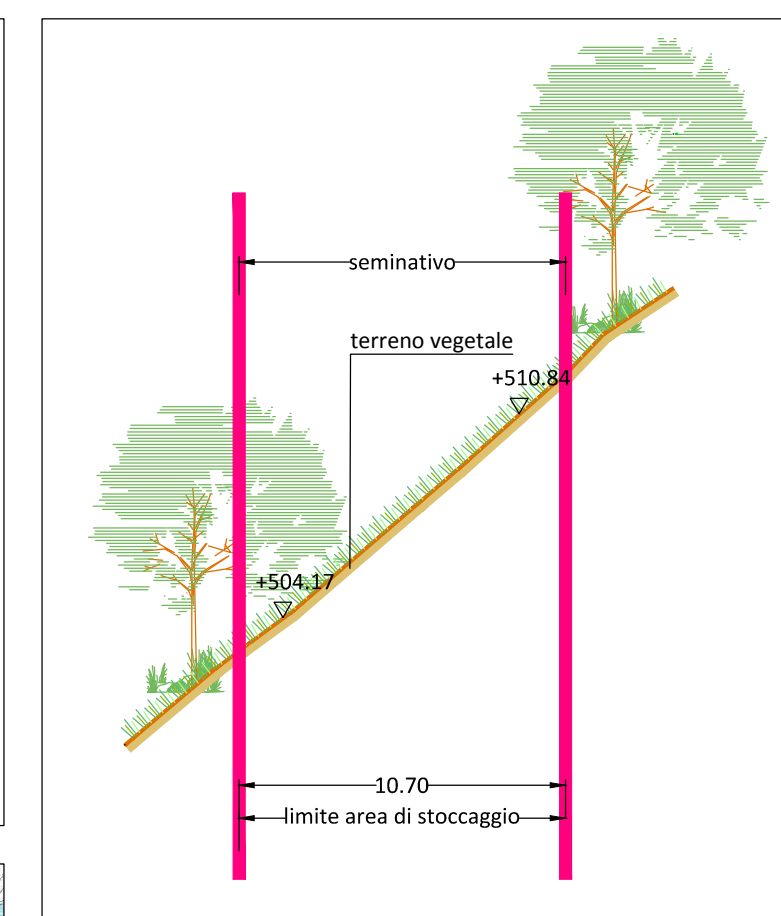
ORTOFOTO STATO ANTE OPERAM - SCALA 1:1000

- LEGENDA**
- Contorno area occupata
 - Delimitazione area di stoccaggio (da progetto esecutivo)
 - Delimitazione effettiva area di stoccaggio
 - Seminativo
 - Pascolo
 - Vegetazione ripariale e/o boschiva
 - Perimetro particella catastale
 - 00 Identificativo particella catastale

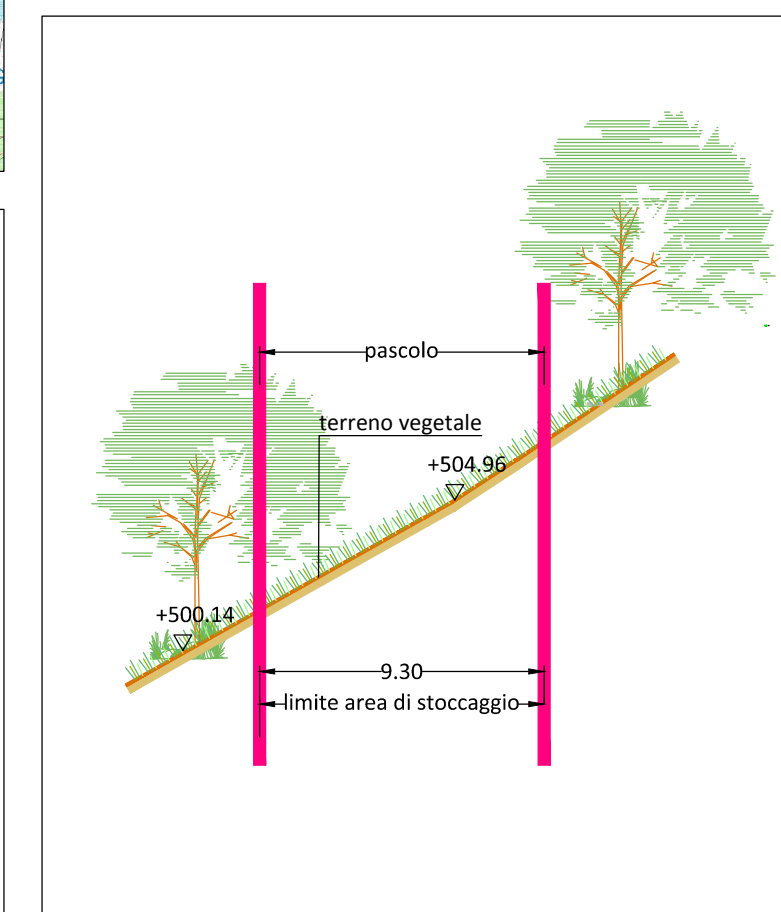


- All** Depositi alluvionali
ghiaie prevalentemente grossolane con ciottoli, sabbie e limi (Olocene - Pleistocene sup.)
- Sr** Scaglia rosata
alternanze policrome di calcari, calcari marnosi e marne calcaree. Stratificazione netta in strati sottili - medi (Turoniano sup. - Eocene medio p.p.)
- Tr** Detriti di falda
ciottoli, ghiaie, ghiaie sabbiose e sabbie a vario grado di cementazione (Olocene - Pleistocene sup.)
- Tr** Travertini
depositi concrezionati contenenti sabbie e limi calcarei, localmente litoidi in giacitura massiva o grossolanamente stratificati (Olocene - Pleistocene sup.)
- Chn** Scaglia cinerea
alternanza di marne argillose, marne calcaree e subordinatamente calcari marnosi. Strati calcarei sottili e fogliettati (Oligocene - Burdigaliano)
- Var** Scaglia variegata
alternanze policrome di calcari, calcari marnosi e marne calcaree. Strati sottili medi (Eocene sup. - Oligocene inf.)
- ▲ Conoide alluvionale e forme gravitative

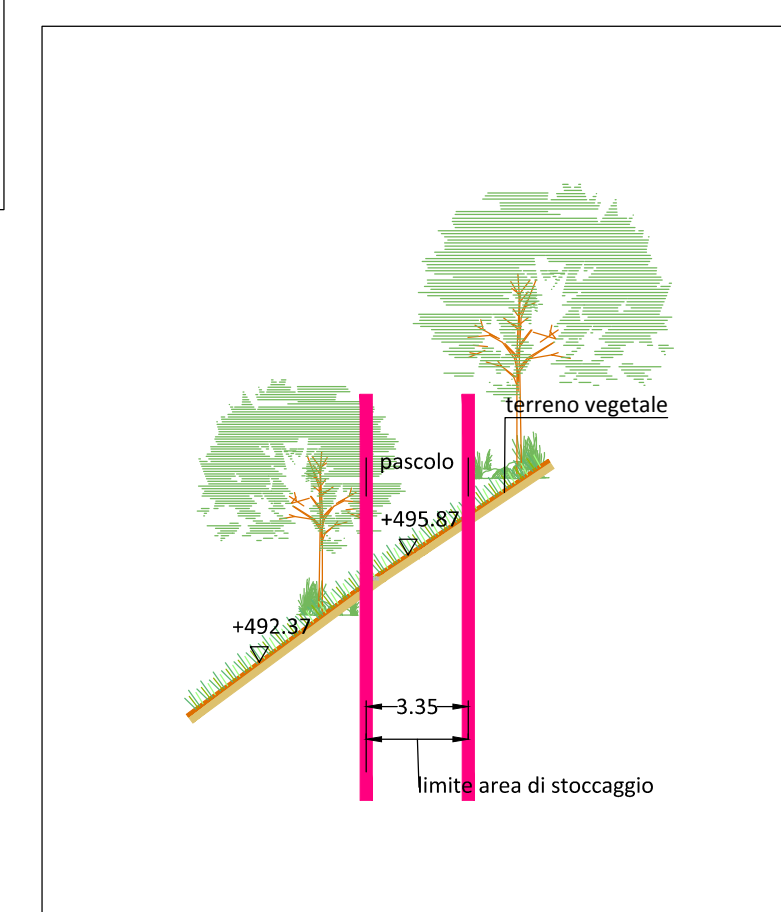
CARTA GEOLOGICA - SCALA 1:5000



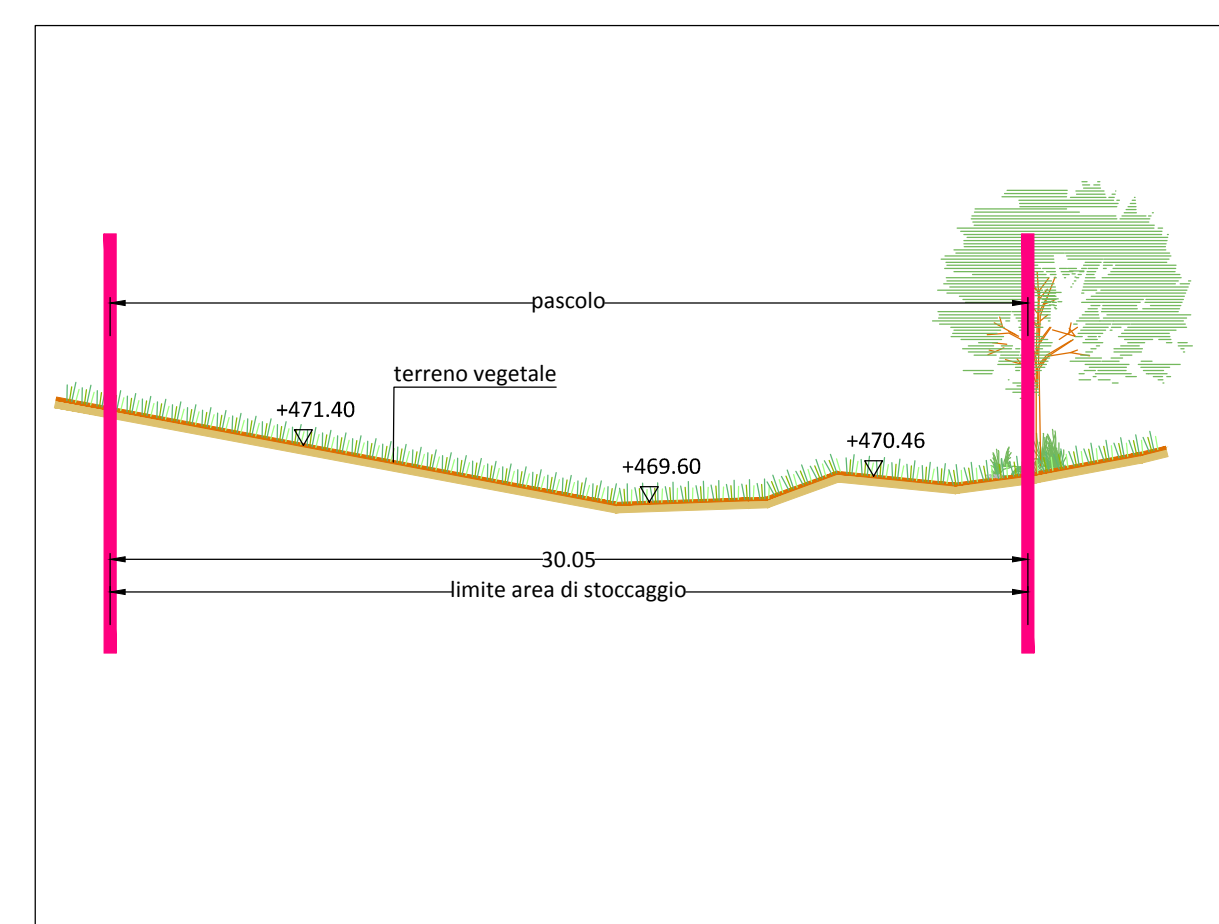
SEZIONE 1 - SCALA 1:250



SEZIONE 2 - SCALA 1:250



SEZIONE 3 - SCALA 1:250



SEZIONE 4 - SCALA 1:250

QUADRILATERO
Marche Umbria S.p.A.

ASSE VIARIO MARCHE-UMBRIA
E QUADRILATERO DI PENETRAZIONE INTERNA
MAXILOTTO 1

PROGETTO ESECUTIVO

<p>CONTRAENTE GENERALE</p> <div style="text-align: center; border: 2px solid blue; padding: 5px; margin: 10px auto; width: 80%;"> <p>Val di Chienti S.C.p.A.</p> </div> <p>GRUPPO DI PROGETTAZIONE DEL PROGETTO ESECUTIVO APPROVATO</p> <p>ATI: TECHNITAL s.p.a. (mandataria) EGIS STRUCTURES & ENVIRONNEMENT S.A. SICS s.r.l. Società Italiana Consulenza Strade S.I.S. Studio di Ingegneria Stradale s.r.l. SOIL Geologia Geotecnica Opere in sotterraneo Difesa del territorio</p> <p>INTEGRAZIONE PRESTAZIONI SPECIALISTICHE <i>Dott. Ing. M. Raccosta</i></p> <p>IL GEOLOGO <i>Dott. Geol. F. Ferrari</i></p> <p>VISTO IL RESPONSABILE DEL PROCEDIMENTO <i>Dott. Ing. Vincenzo Lomma</i></p>	<p>IL RESPONSABILE DEL CONTRAENTE GENERALE</p> <p>IL PROGETTISTA</p> <div style="text-align: center;"> </div> <p>IL GEOLOGO</p> <p>IL RESPONSABILE DELLA CONGRUENZA FUNZIONALE CON IL PROGETTO ESECUTIVO APPROVATO (ATI: TECHNITAL-EGIS-SOIL-SIS-SICS)</p> <p>LA DIREZIONE LAVORI</p>
--	---

SUBLOTTO 1.2: S.S. 77 "VAL DI CHIENTI" TRONCO PONTELATRAVE - FOLIGNO
TRATTI FOLIGNO-VALMENOTRE E GALLERIA MUCCIA-PONTELATRAVE (inclusa galleria)
RIPRISTINO DELLE AREE DI CANTIERE - **S10**
STATO ANTE OPERAM: RILIEVO
(Ortofoto, Planimetria, Sezioni, Uso del suolo)

Codice Unico di Progetto (CUP) F12C03000050010 (delibera CPE 13/2004)						REVISIONE	FOGLIO	SCALA
Opera	Lotto	Stato	Settore	MIS	Classifica	Tip. Doc.	N. Progress.	
LO703	A1	E	P	CA10100	CAN	PLA	051	
D								
C								
B								
A	EMISSIONE					30.09.2015	Scomardello C.	Mandarini G. Lambertini R.
REV.	DESCRIZIONE					DATA	REDATTO	VERIFICATO
								APPROVATO
								APPROVATO RESP. TECNICO ANAS