



COMUNE DI MARSICONUOVO
PROVINCIA DI POTENZA

C.A.P. 85052
C. F. 80004090769
P. IVA 00520370768

☎ 0975/345111
FAX 0975/345211
E MAIL ing.coella@tiscali.it

UFFICIO TECNICO

Prot. n. 713/15

09 SET. 2014

Data.....

All' ENI S.p.A.
DIV. EXPL. & PROD.
DISTRETTO MERIDIONALE
Via del Convento, 14
85059 -VIGGIANO- (PZ)

OGGETTO: Comunicazione relativa alla richiesta del permesso di costruire per i lavori di "Approntamento postazione sonda denominata -Pergola 1- e adeguamento attraversamento Vallone Guagliarletto"- alla località Masserie Volta, in catasto al foglio di mappa n. 23 particelle n.n. 132-133-170-182-187.- **Adempimenti oneri concessori.-**

AAAAAAA

In riferimento a quanto in oggetto, si comunica che per il rilascio del Permesso di Costruire n. 30/2014, occorre corrispondere a questo Comune l'importo complessivo di € 31.200,00 per oneri concessori (mq. 13.000,00 x € 2,40/mq.) con riferimento alle opere da realizzare per l'impianto di perforazione - (art. 16 punto 8. del D.P.R. n. 380/2001 - ex art. 10 comma 1. legge n. 10 del 28/01/1977).-

Ai sensi dell'art. 83 della Legge 23/07/2009 n. 99 il rilascio del Permesso/Concessione ha effetto di variante urbanistica e pertanto, l'area interessata dall'attività di ricerca deve essere ritenuta con destinazione d'uso produttiva.-

Si fa presente che l'importo sopra indicato dovrà essere versato tramite bollettino di conto corrente postale n. 10170850 intestato al Comune di Marsico Nuovo - causale :Contributo per rilascio del Permesso di Costruire Art. 16 D.P.R. n. 380 del 06.06.2001.-

Distinti saluti

MARSICO NUOVO, il 09.09.2014

IL RESPONSABILE DEL PROCEDIMENTO
(geom. Luigino SABATELLA)



IL RESPONSABILE DELL'AREA TECNICA
(dr. ing. Antonio COLELLA)

Certificato
Prot. n.
del

COMUNE DI MARSICONUOVO
PROVINCIA DI POTENZA

BOLLO

UFFICIO TECNICO

CERTIFICATO DI DESTINAZIONE URBANISTICA

IL RESPONSABILE DELL'AREA TECNICA

Esaminata la richiesta del Comune di Marsiconuovo;
Visti gli atti d'Ufficio ;
Viste le norme tecniche del vigente P.R.G.

CERTIFICA

che i terreni censiti in catasto al foglio di mappa n.23 part.lla n. 132-133-170-182-187, antecedentemente alla data del rilascio del Permesso di costruire n. 30 del 03-09-2014 e rilasciato in data 12-09-2014 relativo ai lavori di " Approntamento postazione sonda denominata -Pergola - e adeguamento attraversamento Vallone Guagliariello" risultavano avere la seguente destinazione urbanistica: Zona "ER6 " Agricola di Rispetto.

PRESCRIZIONI :

ZONA "ER6" AGRICOLA DI RISPETTO DEL PIANO REGOLATORE GENERALE: DESTINAZIONI CONSENTITE: solo opere precarie destinate alla salvaguardia del bosco. INDICE TERRITORIALE: =====, INDICE FONDIARIO =====, RAPPORTO DI COPERTURA : mq./mq. =====, ALTEZZA MASSIMA ml =====, DISTANZA DAI CONFINI =====, DISTANZA DAI FABBRICATI : ml. =====, DISTANZA DALLE STRADE :ml. =====, SUPERFICIE MINIMA LOTTO : mq. =====, NUMERO PIANI : =====, ALTRE NORME: le aree boscate possono essere oggetto di operazione di mantenimento e ripristino, nonché dei normali tagli finalizzati alla desetinizzazione. Sono consentite solo opere precarie finalizzate alla realizzazione di quanto sopra specificato. E' consentita la ristrutturazione delle opere a rete esistenti, nonché la creazione delle reti di distribuzione dell'energia previa Verifica di Ammissibilità.

Marsiconuovo, 11 09-09-2014

IL TECNICO
(Geom. Salvatore Vaccaro)

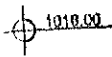


IL RESPONSABILE DELL'AREA TECNICA
(Dr. Ing. Antonio COLELLA)

132

Strada di accesso

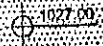

IEGGIO



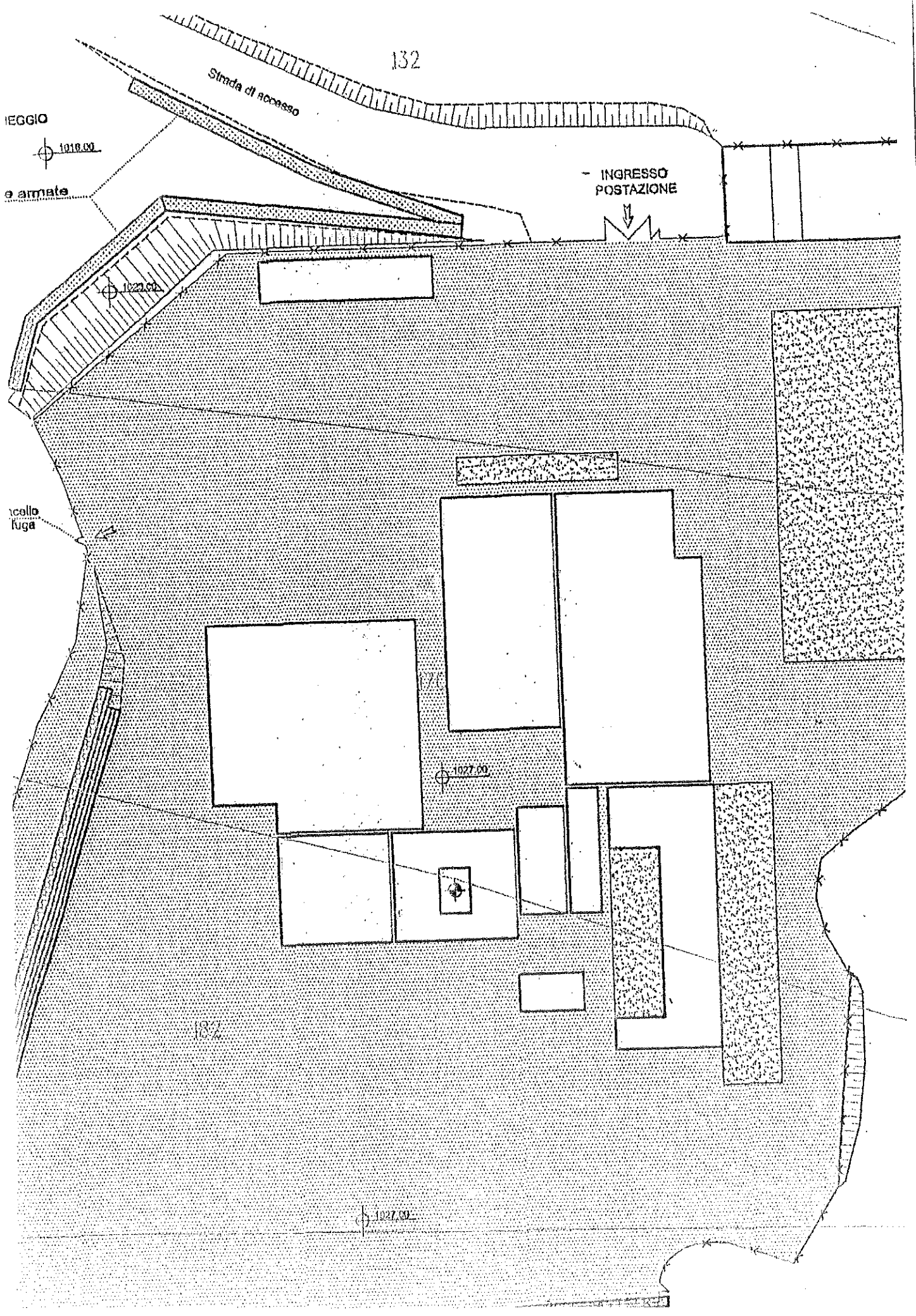
e armate

INGRESSO POSTAZIONE

collo fuga



132



132

Strada di accesso

HEGGIO

1018.00

re armate

INGRESSO
POSTAZIONE

1023.00

incella
l fuga

170

1027.00

182

1020.00

