




eni spa **DISTRETTO
MERIDIONALE**




Pozzo esplorativo "Pergola 1"

*Monitoraggio Ambientale - Fase "In Operam"
Acque Sotterranee e Sorgenti
III Campagna*

DOCUMENTAZIONE FOTOGRAFICA

Concessione Val D'Agri
Comune di Marsico Nuovo (PZ)

Febbraio 2016

 <p>eni S.p.A. Distretto Meridionale</p>	<p>Data Febbraio 2016</p>	<p>“Pozzo esplorativo “Pergola 1” Monitoraggio ambientale fase In Operam Acque Sotterranee e Sorgenti <u>DOCUMENTAZIONE FOTOGRAFICA</u></p> <p>Concessione Val D’Agri Comune di Marsico Nuovo (PZ)</p>	<p>Pag. 2</p>
---	-------------------------------	--	---------------



Pozzo esplorativo “Pergola 1”

Monitoraggio Ambientale - Fase “In Operam” Acque Sotterranee e Sorgenti – III Campagna

DOCUMENTAZIONE FOTOGRAFICA

Febbraio 2016

Concessione Val D’Agri
Comune di Marsico Nuovo (PZ)

 	Commessa PO006				
--	--	--	--	--	
00	Febbraio 2016	HPC/PROGER	HPC/PROGER	HPC/PROGER	
REV.	DATA	ELABORATO	VERIFICATO	APPROVATO	

00	Emissione per enti	PROGER S.p.A.	eni S.p.A	eni S.p.A	Febbraio 2016
REV.	DESCRIZIONE	PREPARATO	VERIFICATO	APPROVATO	DATA



eni S.p.A.
Distretto Meridionale

Data
Febbraio 2016

"Pozzo esplorativo "Pergola 1"
Monitoraggio ambientale fase In Operam
Acque Sotterranee e Sorgenti
DOCUMENTAZIONE FOTOGRAFICA

Pag. 3

Concessione Val D'Agri
Comune di Marsico Nuovo (PZ)



Figura 1 - Piezometro PZ1 – Coordinate Gauss-Boaga (Roma 40) fuso est: E(m) 2579540,77170; N(m) 4477199,41660



eni S.p.A.
Distretto Meridionale

Data
Febbraio 2016

“Pozzo esplorativo “Pergola 1”
Monitoraggio ambientale fase In Operam
Acque Sotterranee e Sorgenti
DOCUMENTAZIONE FOTOGRAFICA

Pag. 4

Concessione Val D'Agri
Comune di Marsico Nuovo (PZ)



Figura 2: Piezometro PZ2bis – Coordinate Gauss-Boaga (Roma 40) fuso est: N(m) 2579633,45548; E(m) 4477171,81247



eni S.p.A.
Distretto Meridionale

Data
Febbraio 2016

"Pozzo esplorativo "Pergola 1"
Monitoraggio ambientale fase In Operam
Acque Sotterranee e Sorgenti
DOCUMENTAZIONE FOTOGRAFICA

Pag. 5

Concessione Val D'Agri
Comune di Marsico Nuovo (PZ)



Figura 3: Piezometro PZA – Coordinate Gauss-Boaga (Roma 40) fuso est: E(m) 2579262,32575; N(m) 4476470,71872



eni S.p.A.
Distretto Meridionale

Data
Febbraio 2016

"Pozzo esplorativo "Pergola 1"
Monitoraggio ambientale fase In Operam
Acque Sotterranee e Sorgenti
DOCUMENTAZIONE FOTOGRAFICA

Pag. 6

Concessione Val D'Agri
Comune di Marsico Nuovo (PZ)



Figura 4: Fontanile/Abbeveratoio – Coordinate Gauss-Boaga (Roma 40) fuso est: E(m) 2579400,05328; N(m) 4477270,02277



eni S.p.A.
Distretto Meridionale

Data
Febbraio 2016

"Pozzo esplorativo "Pergola 1"
Monitoraggio ambientale fase In Operam
Acque Sotterranee e Sorgenti
DOCUMENTAZIONE FOTOGRAFICA

Pag. 7

Concessione Val D'Agri
Comune di Marsico Nuovo (PZ)



Figura 5: Sorgente Occhio – Coordinate Gauss-Boaga (Roma 40) fuso est: E(m) 2581079,3166; N(m) 4475849,15950



eni S.p.A.
Distretto Meridionale

Data
Febbraio 2016

"Pozzo esplorativo "Pergola 1"
Monitoraggio ambientale fase In Operam
Acque Sotterranee e Sorgenti
DOCUMENTAZIONE FOTOGRAFICA

Pag. 8

Concessione Val D'Agri
Comune di Marsico Nuovo (PZ)



Figura 6: Sorgente Cuio – Coordinate Gauss-Boaga (Roma 40) fuso est: E(m) 2580502,99515; N(m) 4477994,78944