


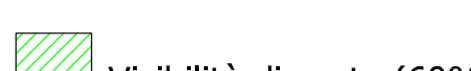





**LEGENDA**

-  Area di progetto  
"Messa in produzione del Pozzo Pergola 1 e realizzazione delle condotte di collegamento all'Area Innesto 3" - Comune di Marsico Nuovo (PZ)
-  Buffer ricognizione

**VALORI DI VISIBILITA' RISCONTRABILI**

-  Visibilità ottima (100%)
-  Visibilità buona (80%)
-  Visibilità discreta (60%)
-  Visibilità sufficiente (40%)
-  Visibilità scarsa (20%)
-  Visibilità nulla (0%)

**NOTE**

**Riferimenti catastali**

**Area Pozzo Pergola 1: 132** (nell'ambito della quale ricade sia parte della postazione che l'intero parcheggio) - **170 - 182 - 187** del Foglio di Mappa n. **23** (Comune di Marsico Nuovo)

**Condotte:** vedasi **Allegato 10** al doc. n. **077998DGRV82205**

**Area Innesto 3:** Mappali **732 - 733 - 484 - 524 - 586 - 565 - 528 - 530** del Foglio di Mappa n. **56** (Comune di Marsico Nuovo)

Base CTR Fogli: 489131, 489132, 489133, 489134, 489140
Dati:ssa Valeria Diacopolo - Dott. Savino Gallo (archeologi)
Dott. Domenico Sapone (supporto documentazione grafica)
Coordinamento e revisione Dott. Marco Di Lieto



**eni S.p.A.**  
Distretto Meridionale

Progetto: "Messa in produzione del Pozzo Pergola 1 e realizzazione delle condotte di collegamento all'Area Innesto 3" - Comune di Marsico Nuovo (PZ)

Scopo: Verifica preventiva dell'interesse archeologico

Tecnica: Allegato 02 - Relazione Ricognizione Archeologica (Survey)  
Ricognizioni archeologiche - Carta della visibilità

PROGETTO	TRAVILLA	SCALA
1	1:1000	
2	1:1000	
3	1:1000	
4	1:1000	
5	1:1000	
6	1:1000	
7	1:1000	
8	1:1000	
9	1:1000	
10	1:1000	

**Marco Di Lieto**