

RGT - RETE GEOTERMICA TOSCANA s.r.l.

VIA ERNESTO ROSSI N°9 - 52100, AREZZO

P.I. - 03263030540 C.S. 120.000,00 i.v.

PEC: retegeotermicatoscana@pec.it

Impianto Geotermico Pilota Castelnuovo



00	08/05/2017	Emissione	GGP/Geom. M. Ghezzi	MAGMA ENERGY ITALIA SRL Rete Geotermica Toscana Tel 0575 326441 - Fax 0575 326457 magd@magmaenergy.com C.F. 06059240488	APPROVATO
REV.	DATA	OGGETTO	PREPARATO		

PROGETTISTA:



Geom. Massimo Ghezzi

RGT-RETE GEOTERMICA TOSCANA SRL
VIA E. ROSSI N. 9 - 52100 AREZZO
C.F. 03263030540

TITOLO:

**PIANO PARTICELLARE E PARTICELLARE SU
CATASTALE**

NOTE:

IDENTIFICAZIONE ELABORATO

C	A	S	0	2	D	E	I	M	R	0	9	7
ARGOMENTO	PROGETTO	LIVELLO	AREA	TIPO	PROGRESSIVO							

Questo documento contiene informazioni di proprietà della RETE GEOTERMICA TOSCANA e può essere utilizzato esclusivamente dal destinatario in relazione alle finalità per le quali è stato ricevuto. È vietata qualunque forma di riproduzione o divulgazione senza l'esplicito consenso della RETE GEOTERMICA TOSCANA.

FOGLIO:

1 di 30

FORMATO:

A4/A3

COSTRUZIONE ED ESERCIZIO DI UN ELETTRODOTTO A 15 kV PER LA CONNESSIONE ALLA RETE DI E-DISTRIBUZIONE S.P.A. DI UN IMPIANTO PER LA PRODUZIONE DI ENERGIA ELETTRICA DA FONTE RINNOVABILE (VAPORE GEOTERMICO)

COMUNI DI POMARANCE E CASTELNUOVO VAL DI CECINA
PROVINCIA DI PISA

PROGETTO ESECUTIVO

STRALCI DEL PROFILO LONGITUDINALE ELETTRODOTTO SU
FOGLI DI MAPPA CATASTALE CON IDENTIFICAZIONE DELLA
TIPOLOGIA DEI SOSTEGNI PER LA TRATTA AEREA

IDENTIFICAZIONE ELABORATO

LIV. PROG.	Rich. Allacc. - GOAL	TIPO DOC.	N° ELAB.	N° FOGLIO	TOT. FOGLI	NOME FILE	DATA	SCALA
PE	T0735008	00	06	INT.	16	PIANO PARTICELLARE	NOVEMBRE 2016	-

REVISIONI

REV.	DATA	DESCRIZIONE	ESEGUITO	VERIFICATO	APPROVATO
01	11/2016	AGGIORNAMENTO	M.GHEZZI	L.PRATESI	I.MAGRINI

TECNICO INCARICATO
GEOM. MASSIMO GHEZZI



GRAZIELLA GREEN POWER S.p.A.
Via E. Rossi n. 9 - 52100 Arezzo
info@graziellagreen.it - Tel./Fax 0575/32641
P.Iva / C.F. 02033840519

GESTORE RETE ELETTRICA

e-distribuzione

RICHIEDENTE

RG T - RETE GEOTERMICA TOSCANA s.r.l.

VIA ERNESTO ROSSI N°9 - 52100, AREZZO
P.I. - 03263030540 - C.S. 120.000,00 i.v.
PEC: retegeotermicatoscana@pec.it

COSTRUZIONE ED ESERCIZIO DI UN ELETTRODOTTO A 15 kV PER LA CONNESSIONE ALLA RETE DI E-DISTRIBUZIONE S.P.A. DI UN IMPIANTO PER LA PRODUZIONE DI ENERGIA ELETTRICA DA FONTE RINNOVABILE (VAPORE GEOTERMICO)

PARTICELLARE

COMUNE DI POMARANACE

FGL.	PART.	QUALITA'	CL.	SUPERFICIE ha= ettari a= are ca= centiare	INTESTAZIONE della particella catastale all'attualità	UTILIZZO	NOTE	SERVITU' PER PUBBLICA UTILITA'		
								Metri lineari di sviluppo	Larghezza della fascia asservita	Superficie complessiva
168	217	ENTE URBANO (D1)	-	-	E-DISTRIBUZIONE S.P.A. con sede in ROMA P. IVA 05779711000 Proprietà per 1/1	Cabina elettrica – arrivo dell'elettrodotto in M.T. interrato	Presenza di cabina in M.T.	Già asservito	Proprietà Enel	-
168	292 SUB. 2	ENTE URBANO (D1)	-	-	ENEL GREEN POWER SPA con sede in ROMA P. IVA 10236451000 Proprietà per 1/1	Fabbricati di proprietà di Enel Green Power. L'elettrodotto passa sul resede di corte.	Passaggio di nuovo elettrodotto interrato in M.T.	Già asservito	Proprietà Enel	-
168	182	INCOLTO PROD.	2	1 ha 00 a 00 ca	COMUNE DI POMARANACE con sede in POMARANACE C.F.: 00347520504 Proprietà per 1/1	Strada di proprietà comunale interessata dal passaggio di elettrodotto interrato in M.T.	Passaggio di nuovo elettrodotto interrato in M.T.	521,47 ml	4,00 ml	2.085,88 mq
169	931	INCOLTO PROD.	2	2 ha 60 a 51 ca	COMUNE DI POMARANACE con sede in POMARANACE C.F.: 00347520504 Proprietà per 1/1	Strada di proprietà comunale interessata dal passaggio di elettrodotto interrato in M.T.	Passaggio di nuovo elettrodotto interrato in M.T.	807,07	4,00 ml	3.228,28 mq
169	689	INCOLTO PROD.	2	7 a 90 ca	ENEL SPA con sede in ROMA P. IVA 00811720580 Proprietà per 1000/1000	Tratto di strada di proprietà di Enel interessato dal passaggio di elettrodotto interrato	Passaggio di nuovo elettrodotto interrato in M.T.	Già asservito	Proprietà Enel	
169	676	BOSCO CEDUO	3	10 ca	COMUNE DI POMARANACE con sede in POMARANACE C.F.: 00347520504 Proprietà per 1/1	Strada di proprietà comunale interessata dal passaggio di elettrodotto interrato in M.T.	Passaggio di nuovo elettrodotto interrato in M.T.	7,77 ml	2,00 ml	15,54 mq
169	666	BOSCO CEDUO	3	28 ca	COMUNE DI POMARANACE con sede in POMARANACE C.F.: 00347520504 Proprietà per 1/1	Strada di proprietà comunale interessata dal passaggio di elettrodotto interrato in M.T.	Passaggio di nuovo elettrodotto interrato in M.T.	7,77 ml	2,00 ml	15,54 mq
169	-	ACQUA PUBBLICA	-	-	BOTRO DEI CASTAGNI	Attraversamento di acqua pubblica.	Acqua pubblica.			
169	678	BOSCO CEDUO	2	30 ca	COMUNE DI POMARANACE con sede in POMARANACE C.F.: 00347520504 Proprietà per 1/1	Strada di proprietà comunale interessata dal passaggio di elettrodotto interrato in M.T.	Passaggio di nuovo elettrodotto interrato in M.T.	6,35 ml	4,00 ml	25,40 mq
169	698	RELIT STRAD	-	15 ca	I relitti stradali sono parificati a strade comunali se non di diverso avviso	(Quindi) Strada di proprietà comunale interessata dal passaggio di elettrodotto interrato in M.T.	Passaggio di nuovo elettrodotto interrato in M.T.	3,10 ml	4,00 ml	12,40 mq
169	688	ENTE URBANO (EX SEMIN ARB)	-	25 ca	VESCOVI Giuliano nato a CASTELNUOVO VAL DI CECINA il 03/11/1946 C.F.: VSCGLN46S03C244G Proprietà per 1000/1000	Tratto di strada di cui si fornisce proprietà originaria	Passaggio di nuovo elettrodotto interrato in M.T.	5,85 ml	4,00 ml	23,40 mq

COMUNE DI POMARANZE

FGL.	PART.	QUALITA'	CL.	SUPERFICIE ha= ettari a= are ca= centiare	INTESTAZIONE della particella catastale all'attualità	UTILIZZO	NOTE	SERVITÙ PER PUBBLICA UTILITÀ'		
								Metri lineari di sviluppo	Larghezza della fascia asservita	Superficie complessiva
169	674	SEMIN ARBOR	4	2 a 10 ca	COMUNE DI POMARANZE con sede in POMARANZE C.F.: 00347520504, proprietà per 1/1	Strada di proprietà comunale interessata dal passaggio di elettrodotto interrato in M.T.	Passaggio di nuovo elettrodotto interrato in M.T.	54,40 ml	4,00 ml	217,60 mq
169	695	RELIT STRAD	-	30 ca	I relitti stradali sono parificati a strade comunali se non di diverso avviso	(Quindi) Strada di proprietà comunale interessata dal passaggio di elettrodotto interrato in M.T.	Passaggio di nuovo elettrodotto interrato in M.T.	3,77 ml	4,00 ml	15,08 mq
169	682	SEMIN ARBOR	3	10 ca	COMUNE DI POMARANZE con sede in POMARANZE C.F.: 00347520504, proprietà per 1/1	Bordo di strada di proprietà comunale interessata dal passaggio di elettrodotto interrato in M.T.	Passaggio di nuovo elettrodotto interrato in M.T.	3,77 ml	4,00 ml	15,08 mq
169	672	SEMIN ARBOR	4	4 a 90 ca	COMUNE DI POMARANZE con sede in POMARANZE C.F.: 00347520504, proprietà per 1/1	Strada di proprietà comunale interessata dal passaggio di elettrodotto interrato in M.T.	Passaggio di nuovo elettrodotto interrato in M.T.	97,90 ml	4,00 ml	391,60 mq
140	175	SEMINATIVO	4	91 a 20 ca	1 CAPPELLINI Maria nata a CASTELNUOVO VAL DI CECINA il 06/06/1941 C.F.: CPPMRA41H46C244F - Proprietà per 1/2 2 SANTUCCI Eugenio nato a CASTELNUOVO VAL DI CECINA il 01/01/1933 C.F.: SNTGNE33A01C244W Proprietà per 1/2	Tratto di strada reale e non di stato interessata dal passaggio dell'elettrodotto interrato in M.T.	Passaggio di nuovo elettrodotto interrato in M.T.	54,29 ml	4,00 ml	217,16 mq
140	174	BOSCO CEDUO	3	61 a 00 ca	1 CAPPELLINI Maria nata a CASTELNUOVO VAL DI CECINA il 06/06/1941 C.F.: CPPMRA41H46C244F - Proprietà per 1/2 2 SANTUCCI Eugenio nato a CASTELNUOVO VAL DI CECINA il 01/01/1933 C.F.: SNTGNE33A01C244W Proprietà per 1/2	Tratto di strada reale e non di stato interessata dal passaggio dell'elettrodotto interrato in M.T.	Passaggio di nuovo elettrodotto interrato in M.T.	13,53 ml	4,00 ml	54,12 mq
140	173	SEMINATIVO	4	21 a 20 ca	1 CAPPELLINI Maria nata a CASTELNUOVO VAL DI CECINA il 06/06/1941 C.F.: CPPMRA41H46C244F - Proprietà per 1/2 2 SANTUCCI Eugenio nato a CASTELNUOVO VAL DI CECINA il 01/01/1933 C.F.: SNTGNE33A01C244W Proprietà per 1/2	Tratto di strada reale e non di stato interessata dal passaggio dell'elettrodotto interrato in M.T.	Passaggio di nuovo elettrodotto interrato in M.T.	29,33 ml	4,00 ml	117,32 mq
140		STR. VIC. DEL BAGNOLO	-	-	COMUNE DI POMARANZE con sede in POMARANZE C.F.: 00347520504, proprietà per 1/1	Tratto di strada reale e non di stato interessata dal passaggio dell'elettrodotto interrato in M.T.	Le strade vicinali se non di diverso avviso sono parificate a strade comunali	69,30 ml	4,00 ml	277,20 mq
140	251	SEMINATIVO	4	3 ha 80 a 15 ca	FAVILLI Renato nato a CASTAGNETO CARDUCCI il 13/08/1931, C.F.: FVLRNT31M13C044O Proprietà per 1000/1000	Tratto interessato dalla fine dell'elettrodotto interrato e dalla presenza del primo, secondo e terzo palo.	PALI NUMERO 1, 2, 3	131,83 ml	4,00 ml	527,32 mq
140	132	BOSCO CEDUO	3	9 a 70 ca	FAVILLI Renato nato a CASTAGNETO CARDUCCI il 13/08/1931, C.F.: FVLRNT31M13C044O Proprietà per 1000/1000	Tratto interessato dalla presenza di elettrodotto aereo	Passaggio di nuovo elettrodotto aereo in M.T.	17,25 ml	4,00 ml	69,00 mq

COMUNE DI POMARANCE

FGL.	PART.	QUALITA'	CL.	SUPERFICIE ha= ettari a= are ca= centiare	INTESTAZIONE della particella catastale all'attualità	UTILIZZO	NOTE	SERVITU' PER PUBBLICA UTILITA'		
								Metri lineari di sviluppo	Larghezza della fascia asservita	Superficie complessiva
140	138	BOSCO CEDUO	3	3 ha 74 a 70 ca	FAVILLI Renato nato a CASTAGNETO CARDUCCI il 13/08/1931, C.F.: FVLRNT31M13C044O Proprietà per 1000/1000	Tratto interessato dalla presenza di fascia rispetto elettrodotto aereo	PALO 4	(4,73+11,52+8.67) = 24,92 ml	4,00 ml	99,68 mq
140	136	SEMINATIVO	4	1 ha 85 a 20 ca	FAVILLI Renato nato a CASTAGNETO CARDUCCI il 13/08/1931, C.F.: FVLRNT31M13C044O Proprietà per 1000/1000	Tratto interessato dalla presenza di fascia rispetto elettrodotto aereo	PALO 5	123,22 ml	4,00 ml	492,88 mq
140	137	PASCOLO	1	54 ca	FAVILLI Renato nato a CASTAGNETO CARDUCCI il 13/08/1931, C.F.: FVLRNT31M13C044O Proprietà per 1000/1000	Tratto interessato dalla presenza di fascia rispetto elettrodotto aereo	Passaggio di nuovo elettrodotto aereo in M.T	2,20 ml	4,00 ml	8,80 mq
140		STR. COM.LE DA CASTELNUOVO O SAN DALMAZIO			COMUNE DI POMARANCE con sede in POMARANCE C.F.: 00347520504, proprietà per 1/1	Tratto interessato dal passaggio dell'elettrodotto aereo	Passaggio di nuovo elettrodotto aereo in M.T	6,57 ml	4,00 ml	26,28 mq
140	4	BOSCO CEDUO	4	14 ha 02 a 00 ca	FAVILLI Renato nato a CASTAGNETO CARDUCCI il 13/08/1931, C.F.: FVLRNT31M13C044O Proprietà per 1000/1000	Tratto interessato dal passaggio dell'elettrodotto aereo	Passaggio di nuovo elettrodotto aereo in M.T	18,26 ml	4,00 ml	73,04 mq
141		ACQUA PUBBLICA			BOTRO DELLA BANDITA	Attraversamento di acqua pubblica.	Acqua pubblica.			
141	46	BOSCO CEDUO	3	42 a 70ca	FAVILLI Renato nato a CASTAGNETO CARDUCCI il 13/08/1931, C.F.: FVLRNT31M13C044O Proprietà per 1000/1000	Tratto interessato dal passaggio dell'elettrodotto aereo	Passaggio di nuovo elettrodotto aereo in M.T	11,43 ml	4,00 ml	45,72 mq
141		STR. COM.LE DA CASTELNUOVO O SAN DALMAZIO			COMUNE DI POMARANCE con sede in POMARANCE C.F.: 00347520504, proprietà per 1/1	Tratto interessato dal passaggio dell'elettrodotto aereo	Passaggio di nuovo elettrodotto aereo in M.T	5,86 ml	4,00 ml	23,44 mq
170	50	SEMINATIVO	4	1 ha 92 a 90 ca	NENCINI Adriano nato a RADICONDOLI il 21/04/1945 C.F.: NNCDRN45D21H157K Proprietà per 1000/1000	Palo 6 + Tratto interessato dal passaggio dell'elettrodotto aereo	Palo 6	59,46 ml	4,00 ml	237,84 mq
141		STR. COM.LE DA CASTELNUOVO O SAN DALMAZIO			COMUNE DI POMARANCE con sede in POMARANCE C.F.: 00347520504, proprietà per 1/1	Tratto interessato dal passaggio dell'elettrodotto aereo	Passaggio di nuovo elettrodotto aereo in M.T	9,81 ml	4,00 ml	39,24 mq
141	72	AA VIGNETO AB SEMINATIVO	2 4	30 a 00 ca 10 a 40 ca	1. NENCINI Adriano nato a RADICONDOLI il 21/04/1945 C.F.: NNCDRN45D21H157K Proprietà per 1/4 2. PERICCI Novilia nata a MONTIERI il 13/02/1921 C.F.: PRCNVL21B53F677R Proprietà per 3/4	Tratto interessato dal passaggio dell'elettrodotto aereo	Palo 7 (a cavallo con la particella 73)	74,13 ml	4,00 ml	296,52 mq

COMUNE DI POMARANCE

FGL.	PART.	QUALITA'	CL.	SUPERFICIE ha= ettari a= are ca= centiare	INTESTAZIONE della particella catastale all'attualità	UTILIZZO	NOTE	SERVITÙ PER PUBBLICA UTILITÀ'		
								Metri lineari di sviluppo	Larghezza della fascia asservita	Superficie complessiva
141	73	AA VIGNETO AB SEMINATIVO	2 4	06 a 00 ca 03 a 40 ca	NENCINI Adriano nato a RADICONDOLI il 21/04/1945 C.F.: NNCDRN45D21H157K Proprietà per 1000/1000	Palo 7 + Tratto interessato dal passaggio dell'elettrodotto aereo	Palo 7 (a cavallo con la particella 72)	18,26 ml	4,00 ml	73,04 mq
141	70	AA VIGNETO AB SEMINATIVO	2 4	11 a 00 ca 13 a 10 ca	NENCINI Adriano nato a RADICONDOLI il 21/04/1945 C.F.: NNCDRN45D21H157K Proprietà per 1000/1000	Tratto interessato dal passaggio dell'elettrodotto aereo	Passaggio di nuovo elettrodotto aereo in M.T	19,11 ml	4,00 ml	76,44 mq
141	71	AA VIGNETO AB SEMINATIVO	2 4	18 a 00 ca 15 a 70 ca	NENCINI Adriano nato a RADICONDOLI il 21/04/1945 C.F.: NNCDRN45D21H157K Proprietà per 1000/1000	Tratto interessato dal passaggio dell'elettrodotto aereo	Passaggio di nuovo elettrodotto aereo in M.T	10,87 ml	4,00 ml	43,48 mq
141		STR. VICINALE DI POMARANCE			COMUNE DI POMARANCE con sede in POMARANCE C.F.: 00347520504, proprietà per 1/1	Tratto interessato dal passaggio dell'elettrodotto aereo	Passaggio di nuovo elettrodotto aereo in M.T	17,11 x 4,00 = 68,44 mq	4,00 ml	296,52 mq
141	75	SEMINATIVO	4	1 ha 77 a 90 ca	NENCINI Adriano nato a RADICONDOLI il 21/04/1945 C.F.: NNCDRN45D21H157K Proprietà per 1000/1000	Palo 8 + Tratto interessato dal passaggio dell'elettrodotto aereo	Paolo 8	75,33 ml	4,00 ml	301,32 mq
141	44	PASCOLO CESP	U	01 a 20 ca	NENCINI Adriano nato a RADICONDOLI il 21/04/1945 C.F.: NNCDRN45D21H157K Proprietà per 1000/1000	Tratto interessato dall'area di rispetto dell'elettrodotto aereo	Passaggio di nuovo elettrodotto aereo in M.T	15,83 ml	4,00 ml	63,32 mq
141	91	PASCOLO CESP	U	70 ca	NENCINI Adriano nato a RADICONDOLI il 21/04/1945 C.F.: NNCDRN45D21H157K Proprietà per 1000/1000	Tratto interessato dall'area di rispetto dell'elettrodotto aereo	Passaggio di nuovo elettrodotto aereo in M.T	0,84 ml	4,00 ml	3,36 mq
141	76	SEMINATIVO	4	1 ha 67 a 30 ca	NENCINI Adriano nato a RADICONDOLI il 21/04/1945 C.F.: NNCDRN45D21H157K Proprietà per 1000/1000	Palo 9 + Tratto interessato dal passaggio dell'elettrodotto aereo	Palo 9	86,95 ml	4,00 ml	347,80 mq
141	-	ACQUA PUBBLICA	-	-	BOTRO DELL'ACQUA CALDA	Attraversamento di acqua pubblica.	Acqua pubblica.			
141	45	BOSCO CEDUO	4	06 a 90 ca	NENCINI Adriano nato a RADICONDOLI il 21/04/1945 C.F.: NNCDRN45D21H157K Proprietà per 1000/1000	Tratto interessato dall'area di rispetto dell'elettrodotto aereo	Passaggio di nuovo elettrodotto aereo in M.T	13,26 ml	4,00 ml	53,04 mq
141	-	ACQUA PUBBLICA	-	-	BOTRO DELL'ACQUA CALDA	Attraversamento di acqua pubblica.	Acqua pubblica.			

COMUNE DI POMARANACE

FGL.	PART.	QUALITA'	CL.	SUPERFICIE ha= ettari a= are ca= centiare	INTESTAZIONE della particella catastale all'attualità	UTILIZZO	NOTE	SERVITÙ PER PUBBLICA UTILITÀ'		
								Metri lineari di sviluppo	Larghezza della fascia asservita	Superficie complessiva
141	37	SEMINATIVO	4	10 a 40 ca	1. NENCINI Adriano nato a RADICONDOLI il 21/04/1945 C.F.: NNCDRN45D21H157K Proprietà per 1/4 2. PERICCI Novilia nata a MONTIERI il 13/02/1921 C.F.: PRCNVL21B53F677R Proprietà per 3/4	Palo 10 + Tratto interessato dal passaggio dell'elettrodotto aereo	Palo 10	42,14 ml	4,00 ml	168,56 mq
141		STR. VIC. DA S. DALMAZIO A POD. PIANACCI			COMUNE DI POMARANACE con sede in POMARANACE C.F.: 00347520504, proprietà per 1/1	Tratto interessato dall'area di rispetto dell'elettrodotto aereo	Passaggio di nuovo elettrodotto aereo in M.T	7,61 ml	4,00 ml	30,44 mq
170	68	SEMINATIVO	4	2 ha 04 a 60 ca	NENCINI Adriano nato a RADICONDOLI il 21/04/1945 C.F.: NNCDRN45D21H157K Proprietà per 1000/1000	Tratto interessato dall'area di rispetto dell'elettrodotto aereo	Passaggio di nuovo elettrodotto aereo in M.T	38,08 ml	4,00 ml	152,32 mq
170	2	SEMINATIVO	4	4 ha 82 a 40 ca	NENCINI Adriano nato a RADICONDOLI il 21/04/1945 C.F.: NNCDRN45D21H157K Proprietà per 1000/1000	Molteplici pali e tratto aereo	PALI 11, 12, 13, 14, 15, 16	392,20 ml	4,00 ml	1568,80 mq
170	1	BOSCO CEDUO	4	2 a 90 ca	NENCINI Adriano nato a RADICONDOLI il 21/04/1945 C.F.: NNCDRN45D21H157K Proprietà per 1000/1000	Tratto interessato dall'area di rispetto dell'elettrodotto aereo	Passaggio di nuovo elettrodotto aereo in M.T	15,32 ml	4,00 ml	61,28 mq
143		ACQUA PUBBLICA			BOTRO DEL CAGGIO BETICAIA	Tratto interessato dall'area di rispetto dell'elettrodotto aereo	Acqua pubblica.			
143		STR. VIC. DA CASTELNUOVO A S. DALMAZIO			COMUNE DI POMARANACE con sede in POMARANACE C.F.: 00347520504, proprietà per 1/1	Tratto interessato dall'area di rispetto dell'elettrodotto aereo	Passaggio di nuovo elettrodotto aereo in M.T	16,41 ml	4,00 ml	65,64 mq
170	10	PASCOLO	1	1 ha 40 a 20 ca	CINOTTI Andrea nato a VOLTERRA il 27/08/1953 C.F.: CNTNDR53M27M126V Proprietà per 1/1 bene personale	Tratto interessato dall'area di rispetto dell'elettrodotto aereo nonché dalla presenza dei pali 17, 18, 19	PALI 17, 18, 19	224,74 ml	4,00 ml	898,96 mq
170	18	SEMINATIVO	4	23 a 60 ca	ROSSI Erna nata a MILANO il 03/04/1932 C.F.: RSSRNE32D43F205Z Proprietà per 1/1	Tratto interessato dall'area di rispetto dell'elettrodotto aereo nonché dalla presenza del palo 20	Palo 20	38,34 ml	4,00 ml	153,36 mq
170		STR. VIC. DA CASTELNUOVO A S. DALMAZIO			COMUNE DI POMARANACE con sede in POMARANACE C.F.: 00347520504, proprietà per 1/1	Tratto interessato dall'area di rispetto dell'elettrodotto aereo	Passaggio di nuovo elettrodotto aereo in M.T	5,57 ml	4,00 ml	22,28 mq
143	50	SEMIN ARBOR	3	1 Ha 84 a 80 ca	ROSSI Erna nata a MILANO il 03/04/1932 C.F.: RSSRNE32D43F205Z Proprietà per 1/1	Tratto interessato dall'area di rispetto dell'elettrodotto aereo	Passaggio di nuovo elettrodotto aereo in M.T	9,27 ml	4,00 ml	37,08 mq

COMUNE DI POMARANZE

FGL.	PART.	QUALITA'	CL.	SUPERFICIE ha= ettari a= are ca= centiare	INTESTAZIONE della particella catastale all'attualità	UTILIZZO	NOTE	SERVITU' PER PUBBLICA UTILITA'		
								Metri lineari di sviluppo	Larghezza della fascia asservita	Superficie complessiva
143		ACQUA PUBBLICA			BOTRO DELL'ACETINO	Attraversamento di acqua pubblica.	Acqua pubblica.			
143	55	BOSCO CEDUO	3	59 ca	ROSSI Erna nata a MILANO il 03/04/1932 C.F.: RSRNE32D43F205Z Proprietà per 1/1	Tratto interessato dall'area di rispetto dell'elettrodotto aereo	Passaggio di nuovo elettrodotto aereo in M.T	10,41 ml	4,00 ml	1,64 mq
143		ACQUA PUBBLICA			BOTRO FONTIROSSINO	Attraversamento di acqua pubblica.	Acqua pubblica.			
143		STR. VIC. DA CASTELNUOVO A S. DALMAZIO			COMUNE DI POMARANZE con sede in POMARANZE C.F.: 00347520504, proprietà per 1/1	Tratto interessato dall'area di rispetto dell'elettrodotto aereo	Passaggio di nuovo elettrodotto aereo in M.T	4,16 ml	4,00 ml	16,64 mq
170	22	BOSCO CEDUO	2	2 ha 91 a 90 ca	ROSSI Erna nata a MILANO il 03/04/1932 C.F.: RSRNE32D43F205Z Proprietà per 1/1	Tratto interessato dall'area di rispetto dell'elettrodotto aereo nonché dalla presenza dei pali 21, 22, 23	PALI 21, 22, 23	236,97 ml	4,00 ml	947,88 mq
143		STR. VIC. DA CASTELNUOVO A S. DALMAZIO			COMUNE DI POMARANZE con sede in POMARANZE C.F.: 00347520504, proprietà per 1/1	Tratto interessato dall'area di rispetto dell'elettrodotto aereo	Passaggio di nuovo elettrodotto aereo in M.T	11,57 ml	4,00 ml	46,28 mq
143		ACQUA PUBBLICA			BOTRO DEI PUNTONI	Attraversamento di acqua pubblica.	Acqua pubblica.			
143	48	BOSCO CEDUO	2	2 ha 02 a 20 ca	ROSSI Erna nata a MILANO il 03/04/1932 C.F.: RSRNE32D43F205Z Proprietà per 1/1	Tratto interessato dall'area di rispetto dell'elettrodotto aereo nonché dalla presenza del palo 24	Palo 24	33,12 ml	4,00 ml	132,48 mq
143		STR. VIC. DA CASTELNUOVO A S. DALMAZIO			COMUNE DI POMARANZE con sede in POMARANZE C.F.: 00347520504, proprietà per 1/1	Tratto interessato dall'area di rispetto dell'elettrodotto aereo	Passaggio di nuovo elettrodotto aereo in M.T	10,43 ml	4,00 ml	41,72 mq
170	27	BOSCO CEDUO	2	1 ha 12 a 90 ca	MANNARINI Massimo nato a MILANO il 30/08/1957 C.F.: MNNMSM57M30F205W Proprietà per 1/1	Tratto interessato dall'area di rispetto dell'elettrodotto aereo	Passaggio di nuovo elettrodotto aereo in M.T	9,48 ml	4,00 ml	37,92 mq
170	28	SEMINATIVO	4	1 ha 63 a 20 ca	MANNARINI Massimo nato a MILANO il 30/08/1957 C.F.: MNNMSM57M30F205W Proprietà per 1/1	Tratto interessato dall'area di rispetto dell'elettrodotto aereo	Palo 25 a confine con la particella 29	32,69 ml	4,00 ml	130,76 mq
170	29	SEMINATIVO	4	1 ha 24 a 90 ca	MANNARINI Massimo nato a MILANO il 30/08/1957 C.F.: MNNMSM57M30F205W Proprietà per 1/1	Tratto interessato dall'area di rispetto dell'elettrodotto aereo e dalla presenza del Palo 29	Palo 25 a confine con la particella 28	10,63 ml	4,00 ml	42,52 mq
170	30	SEMINATIVO	4	54 a 10 ca	MANNARINI Massimo nato a MILANO il 30/08/1957 C.F.: MNNMSM57M30F205W Proprietà per 1/1	Tratto interessato dall'area di rispetto dell'elettrodotto aereo	Passaggio di nuovo elettrodotto aereo in M.T	6,45 ml	4,00 ml	25,80 mq

COMUNE DI POMARANACE

FGL.	PART.	QUALITA'	CL.	SUPERFICIE ha= ettari a= are ca= centiare	INTESTAZIONE della particella catastale all'attualità	UTILIZZO	NOTE	SERVITÙ PER PUBBLICA UTILITÀ'		
								Metri lineari di sviluppo	Larghezza della fascia asservita	Superficie complessiva
170	27	BOSCO CEDUO	2	1 ha 12 a 90 ca	MANNARINI Massimo nato a MILANO il 30/08/1957 C.F.: MNNMSM57M30F205W Proprietà per 1/1	Tratto interessato dall'area di rispetto dell'elettrodotto aereo	Passaggio di nuovo elettrodotto aereo in M.T	5,84 ml	4,00 ml	23,36 mq
143		STR. VIC. DA CASTELNUOVO A S. DALMAZIO			COMUNE DI POMARANACE con sede in POMARANACE C.F.: 00347520504, proprietà per 1/1	Tratto interessato dall'area di rispetto dell'elettrodotto aereo	Passaggio di nuovo elettrodotto aereo in M.T	6,68 ml	4,00 ml	26,72 mq
143		ACQUA PUBBLICA			BOTRO DEI CORBINI	Tratto interessato dall'area di rispetto dell'elettrodotto aereo	Acqua pubblica.			
144	101	SEMINATIVO	4	2 ha 40 a 17 ca	ROSSI Erna nata a MILANO il 03/04/1932 C.F.: RSRNE32D43F205Z Proprietà per 1/1	Tratto interessato dall'area di rispetto dell'elettrodotto aereo	Passaggio di nuovo elettrodotto aereo in M.T	51,09 ml	4,00 ml	204,36 mq
143		STR. VIC. DA CASTELNUOVO A S. DALMAZIO			COMUNE DI POMARANACE con sede in POMARANACE C.F.: 00347520504, proprietà per 1/1	Tratto interessato dall'area di rispetto dell'elettrodotto aereo	Passaggio di nuovo elettrodotto aereo in M.T	13,20 ml 18,00 ml	4,00 ml 4,00 ml	52,80 mq 72,00 mq
171	3	SEMINATIVO	4	2 ha 83 a 70 ca	ROSSI Erna nata a MILANO il 03/04/1932 C.F.: RSRNE32D43F205Z Proprietà per 1/1	Tratto interessato dall'area di rispetto dell'elettrodotto aereo e dal Palo 26, 27, 28, 29	Palo 26, Palo 27 Palo 28 e Palo 29	282,35 ml	4,00 ml	204,36 mq
171	4	BOSCO CEDUO	4	80 a 80 ca	ROSSI Erna nata a MILANO il 03/04/1932 C.F.: RSRNE32D43F205Z Proprietà per 1/1	Tratto interessato dall'area di rispetto dell'elettrodotto aereo e dal Palo 30	Palo 30 N.B.: nella parte terminale attraversamento con linea M.T.	98,07 ml	4,00 ml	392,28 mq
171		ACQUA PUBBLICA			BOTRO DELLE QUERCETTAIE	Tratto interessato dall'area di rispetto dell'elettrodotto aereo	Acqua pubblica.			
171	10	BOSCO CEDUO	3	3 ha 56 a 60 ca	ROSSI Erna nata a MILANO il 03/04/1932 C.F.: RSRNE32D43F205Z Proprietà per 1/1	Tratto interessato dall'area di rispetto dell'elettrodotto aereo e dal Palo 31	Palo 31	73,97 ml	4,00 ml	295,88 mq
171	33	BOSCO CEDUO	4	4 a 90 ca	LENCI Alessandra nata a POMARANACE il 06/12/1951 C.F.: LNCLSN51T46G804J Proprietà per 1000/1000	Tratto interessato dall'area di rispetto dell'elettrodotto aereo	Passaggio di nuovo elettrodotto aereo in M.T	23,40 ml	4,00 ml	93,60 mq
171	11	BOSCO CEDUO	3	5 ha 94 a 20 ca	LENCI Alessandra nata a POMARANACE il 06/12/1951 C.F.: LNCLSN51T46G804J Proprietà per 1000/1000	Tratto interessato dall'area di rispetto dell'elettrodotto aereo	Passaggio di nuovo elettrodotto aereo in M.T	41,00 ml	4,00 ml	164,00 mq
172	34	PASCOL CESPUG	U	8 ha 72 a 50 ca	MONI Antonello nato a VOLTERRA il 30/03/1975 C.F.: MNONNL75C30M126Q Proprietà per 1/1	Tratto interessato dall'area di rispetto dell'elettrodotto aereo e dai pali 32 e 33	Palo 32 e Palo 33 Palo 34 a cavallo con la 35	107,90 ml	4,00 ml	431,60 mq
172	35	SEMINATIVO	4	95 a 10 ca	MONI Antonello nato a VOLTERRA il 30/03/1975 C.F.: MNONNL75C30M126Q Proprietà per 1/1	Tratto interessato dall'area di rispetto dell'elettrodotto aereo e dai pali 34 e 35	Palo 34 (a cavallo con la 34) e Palo 35	124,15 ml	4,00 ml	496,60 mq

COMUNE DI POMARANCE

FGL.	PART.	QUALITA'	CL.	SUPERFICIE ha= ettari a= are ca= centiare	INTESTAZIONE della particella catastale all'attualità	UTILIZZO	NOTE	SERVITÙ PER PUBBLICA UTILITÀ'		
								Metri lineari di sviluppo	Larghezza della fascia asservita	Superficie complessiva
171	11	BOSCO CEDUO	3	5 ha 94 a 20 ca	LENCI Alessandra nata a POMARANCE il 06/12/1951 C.F.: LNCLSN51T46G804J Proprietà per 1000/1000	Tratto interessato dall'area di rispetto dell'elettrodotto aereo e dal palo 36	Palo 36	64,30 ml	4,00 ml	257,20 mq
171	12	BOSCO CEDUO	3	3 ha 04 a 20 ca	ROSSI Erna nata a MILANO il 03/04/1932 C.F.: RSSRNE32D43F205Z Proprietà per 1/1	Tratto interessato dall'area di rispetto dell'elettrodotto aereo e dai pali 37 e palo 38	Palo 37 e Palo 38	184,84 ml	4,00 ml	739,86 mq
172	38	BOSCO CEDUO	4	02 a 10 ca	MONI Antonello nato a VOLTERRA il 30/03/1975 C.F.: MNONNL75C30M126Q Proprietà per 1/1	Tratto interessato dall'area di rispetto dell'elettrodotto aereo	Palo 39 (a cavallo con la part. 37)	8,35 ml	4,00 ml	33,40 mq
172	37	SEMINATIVO	4	5 ha 98 a 30 ca	MONI Antonello nato a VOLTERRA il 30/03/1975 C.F.: MNONNL75C30M126Q Proprietà per 1/1	Tratto interessato dall'area di rispetto dell'elettrodotto aereo e dal palo 39	Palo 39 (a cavallo con la part. 38)	68,25 ml	4,00 ml	273,00 mq
172	41	PORZ. AA SEMINATIVO PORZ. AB PASCOLO	2 1	2 ha 30 a 00 ca 1 ha 75 a 10 ca	MONI Antonello nato a VOLTERRA il 30/03/1975 C.F.: MNONNL75C30M126Q Proprietà per 1/1	Tratto interessato dall'area di rispetto dell'elettrodotto aereo e dal palo 40	Palo 40	100,00 ml	4,00 ml	400,00 mq
172		STR. VIC. DEL PODERE DEL PIANO DELLE QUERCELLAIE			COMUNE DI POMARANCE con sede in POMARANCE C.F.: 00347520504, proprietà per 1/1	Tratto interessato dall'area di rispetto dell'elettrodotto aereo	Passaggio di nuovo elettrodotto aereo in M.T	18,30 ml	4,00 ml	73,20 mq
172	40	PASCOLO	1	11 a 90 ca	MONI Antonello nato a VOLTERRA il 30/03/1975 C.F.: MNONNL75C30M126Q Proprietà per 1/1	Tratto interessato dall'area di rispetto dell'elettrodotto aereo e dal palo 41	Palo 41	52,61 ml	4,00 ml	210,44 mq
172		STR. VIC. DEL PEDERE DI MITIGLIANO			COMUNE DI POMARANCE con sede in POMARANCE C.F.: 00347520504, proprietà per 1/1	Tratto interessato dall'area di rispetto dell'elettrodotto aereo	Passaggio di nuovo elettrodotto aereo in M.T	4,02 ml	4,00 ml	16,08 mq
172	53	SEMINATIVO	4	2 ha 69 a 80 ca	MONI Antonello nato a VOLTERRA il 30/03/1975 C.F.: MNONNL75C30M126Q Proprietà per 1/1	Tratto interessato dall'area di rispetto dell'elettrodotto aereo	Passaggio di nuovo elettrodotto aereo in M.T	5,61 ml	4,00 ml	22,44 mq
172	54	PORZ. AA SEMINATIVO PORZ. AB PASC CESP	2 U	2 ha 40 a 00 ca 1 ha 46 a 90 ca	MONI Antonello nato a VOLTERRA il 30/03/1975 C.F.: MNONNL75C30M126Q Proprietà per 1/1	Tratto interessato dall'area di rispetto dell'elettrodotto aereo e dai pali 42, 43, 44, 45	Palo 42, Palo 43, Palo 44, Palo 45	195,84 ml	4,00 ml	793,36 mq
172	46	PASCOLO CESP	U	63 ca	MONI Antonello nato a VOLTERRA il 30/03/1975 C.F.: MNONNL75C30M126Q Proprietà per 1/1	Tratto interessato dall'area di rispetto dell'elettrodotto aereo	Passaggio di nuovo elettrodotto aereo in M.T	6,58 ml	4,00 ml	26,32 mq

COMUNE DI POMARANCE

FGL.	PART.	QUALITA'	CL.	SUPERFICIE ha= ettari a= are ca= centiare	INTESTAZIONE della particella catastale all'attualità	UTILIZZO	NOTE	SERVITÙ PER PUBBLICA UTILITÀ'		
								Metri lineari di sviluppo	Larghezza della fascia asservita	Superficie complessiva
172	80	ENTE URBANO	D/10	49 a 90 ca	MONI Antonello nato a VOLTERRA il 30/03/1975 C.F.: MNONNL75C30M126Q Proprietà per 1/1	Tratto interessato dall'area di rispetto dell'elettrodotto aereo	Passaggio di nuovo elettrodotto aereo in M.T	54,14 ml	4,00 ml	216,56 mq
172	43	PASCOLO CESP	U	10 a 60 ca	MONI Antonello nato a VOLTERRA il 30/03/1975 C.F.: MNONNL75C30M126Q Proprietà per 1/1	Tratto interessato dall'area di rispetto dell'elettrodotto aereo	Passaggio di nuovo elettrodotto aereo in M.T	24,68 ml	4,00 ml	98,72 mq
172		ACQUA PUBBLICA			BOTRO DELLE QUERCETTAIE	Tratto interessato dall'area di rispetto dell'elettrodotto aereo	Acqua pubblica.			
172	21	PASCOLO ARBOR	U	24 a 80 ca	BIANCHI Menotti;DI EGIDIO	Tratto interessato dall'area di rispetto dell'elettrodotto aereo e dal Palo 46	Palo 46	75,26 ml	4,00 ml	301,04 mq
172		STR. VIC. DEL PODERE DEL PIANO DELLE QUERCELLAIE			COMUNE DI POMARANCE con sede in POMARANCE C.F.: 00347520504, proprietà per 1/1	Tratto interessato dall'area di rispetto dell'elettrodotto aereo	Passaggio di nuovo elettrodotto aereo in M.T	10,47 ml	4,00 ml	41,88 mq
172	15	SEMINATIVO	3	2 ha 09 a 90 ca	MONI Antonello nato a VOLTERRA il 30/03/1975 C.F.: MNONNL75C30M126Q Proprietà per 1/1	Tratto interessato dall'area di rispetto dell'elettrodotto aereo e dal Palo 47	Palo 47	37,29 ml	4,00 ml	41,88 mq
172	14	PASCOLO ARBOR	U	46 a 30 ca	MONI Salvatore nato a VOLTERRA il 24/01/1969 C.F.: MNOSVT69A24M126Y Proprietà per 1/1 in regime di separazione dei beni	Tratto interessato dall'area di rispetto dell'elettrodotto aereo	Passaggio di nuovo elettrodotto aereo in M.T	40,10 ml	4,00 ml	160,40 mq
172	9	SEMINATIVO	2	6 ha 61 a 20 ca	MONI Salvatore nato a VOLTERRA il 24/01/1969 C.F.: MNOSVT69A24M126Y Proprietà per 1/1 in regime di separazione dei beni	Tratto interessato dall'area di rispetto dell'elettrodotto aereo e dal Palo 48, 49, 50	Palo 48, Palo 49, Palo 50	213,18 ml	4,00 ml	160,4 mq
145		ACQUA PUBBLICA			BOTRO SENZA NOME	Tratto interessato dall'area di rispetto dell'elettrodotto aereo	Acqua pubblica.			
145	14	BOSCO CEDUO	3	18 a 10 ca	MONI Salvatore nato a VOLTERRA il 24/01/1969 C.F.: MNOSVT69A24M126Y Proprietà per 1000/1000	Tratto interessato dall'area di rispetto dell'elettrodotto aereo e dal Palo 51	Palo 51 a cavallo con la particella 59	8,26 ml	4,00 ml	33,04 mq
145	59	PORZ. AA SEMINATIVO PORZ. AB INCLT PROD	2 1	4 ha 71 a 90 ca 36 a 00 ca	MONI Salvatore nato a VOLTERRA il 24/01/1969 C.F.: MNOSVT69A24M126Y Proprietà per 1000/1000	Tratto interessato dall'area di rispetto dell'elettrodotto aereo e dal Palo 51	Palo 51 a confine con la particella 14	20,09 ml	4,00 ml	80,36 mq
145	70	SEMINATIVO	3	1 ha 00 a 80 ca	MANZI Lido nato a CASALE MARITTIMO il 02/05/1942 C.F.: MNZLDI42E02B878V Proprietà per 1/2 PAPERINI Elena nata a CECINA il 15/01/1947 C.F.: PPRLNE47A55C415R Proprietà per 1/2	Tratto interessato dall'area di rispetto dell'elettrodotto aereo e dal Palo 52 E Palo 53	Palo 52 e Palo 53	121,6 ml	4,00 ml	486,40 mq

COMUNE DI POMARANCE

FGL.	PART.	QUALITA'	CL.	SUPERFICIE ha= ettari a= are ca= centiare	INTESTAZIONE della particella catastale all'attualità	UTILIZZO	NOTE	SERVITU PER PUBBLICA UTILITA'		
								Metri lineari di sviluppo	Larghezza della fascia asservita	Superficie complessiva
145	58	SEMINATIVO	3	8 ha 25 a 10 ca	BALZAROTTI Ambrogio nato a MILANO il 24/09/1947 C.F.: BLZMRG47P24F205J in regime di comunione dei beni PLATTNER Anna Silvia nata in BRASILE il 13/05/1953 C.F.: PLTNSL53E53Z602Q in regime di comunione dei beni	Tratto interessato dall'area di rispetto dell'elettrodotto aereo e dal Palo 54	Palo 54	81,25 ml	4,00 ml	325,00 mq
145	54	SEMINATIVO	2	67 a 30 ca	BALZAROTTI Ambrogio nato a MILANO il 24/09/1947 C.F.: BLZMRG47P24F205J in regime di comunione dei beni PLATTNER Anna Silvia nata in BRASILE il 13/05/1953 C.F.: PLTNSL53E53Z602Q in regime di comunione dei beni	Tratto interessato dall'area di rispetto dell'elettrodotto aereo	Palo 55 a confine con la particella 58	71,86 ml	4,00 ml	287,44 mq
145	58	SEMINATIVO	3	8 ha 25 a 10 ca	BALZAROTTI Ambrogio nato a MILANO il 24/09/1947 C.F.: BLZMRG47P24F205J in regime di comunione dei beni PLATTNER Anna Silvia nata in BRASILE il 13/05/1953 C.F.: PLTNSL53E53Z602Q in regime di comunione dei beni	Tratto interessato dall'area di rispetto dell'elettrodotto aereo e dal Palo 55, 56, 57, 58	Pali 55 (a confine con la particella 54), 56, 57, 58	205,4 ml	4,00 ml	821,06 mq
145		STR. VIC. DEL MOLINO DI S. BERNARDINO			COMUNE DI POMARANCE con sede in POMARANCE C.F.: 00347520504, proprietà per 1/1	Tratto interessato dall'area di rispetto dell'elettrodotto aereo	Passaggio di nuovo elettrodotto aereo in M.T	8,6 ml	4,00 ml	34,4 mq
145	56	SEMINATIVO	2	3 ha 78 a 20 ca	BALZAROTTI Ambrogio nato a MILANO il 24/09/1947 C.F.: BLZMRG47P24F205J in regime di comunione dei beni PLATTNER Anna Silvia nata in BRASILE il 13/05/1953 C.F.: PLTNSL53E53Z602Q in regime di comunione dei beni	Tratto interessato dall'area di rispetto dell'elettrodotto aereo	Passaggio di nuovo elettrodotto aereo in M.T	Superficie interamente considerata nella particella 58 (medesima proprietà)		
145		ACQUA PUBBLICA			BOTRO DELLE VITI	Tratto interessato dall'area di rispetto dell'elettrodotto aereo	Acqua pubblica.			
145	41	SEMINATIVO	3	33 a 70 ca	VIVIANI Luigi nato a SIENA il 22/04/1966 C.F.: VVNLGU66D22I726S Proprietà per 1/1	Tratto interessato dall'area di rispetto dell'elettrodotto aereo e dal Palo 59, più inizio del tratto interrato.	Palo 59 + inizio int. linea	93,86 ml	4,00 ml	375,44 mq
145		STR. VIC. DEL MOLINO DI S. BERNARDINO			COMUNE DI POMARANCE con sede in POMARANCE C.F.: 00347520504, proprietà per 1/1	Tratto interessato dall'attraversamento dell'elettrodotto interrato	Passaggio di nuovo elettrodotto interrato in M.T	3,78 ml	4,00 ml	15,12 mq
145		STRADA COMUNALE DA SAN DALMAZIO AL PAVONE (ADESSO S.P. 27)			AMMINISTRAZIONE PROV.LE DI PISA – SETTORE MANUT.NE STRADE	Tratto interessato dall'attraversamento dell'elettrodotto interrato	Passaggio di nuovo elettrodotto interrato in M.T	Occorre conferire con il settore viabilità della Provincia di Pisa.	225,35 m x 4,00	901,40 mq
145		TORRENTE PAVONE			ACQUA PUBBLICA	Tratto interessato dall'attraversamento dell'elettrodotto sulla sponda del ponte sul torrente.	Acqua pubblica.			

TERMINE DELLE COMPETENZE NEL COMUNE POMARANCE.

PARTICELLARE

COMUNE DI CASTELNUOVO VAL DI CECINA

FGL.	PART.	QUALITA'	CL.	SUPERFICIE ha= ettari a= are ca= centiare	INTESTAZIONE della particella catastale all'attualità	UTILIZZO	NOTE	SERVITU PER PUBBLICA UTILITA'		
								Metri lineari di sviluppo	Larghezza della fascia asservita	Superficie complessiva
12	TORRENTE PAVONE				ACQUA PUBBLICA	Tratto interessato dall'attraversamento dell'elettrodotto sulla sponda del ponte sul torrente.	Acqua pubblica. Verificare l'ente che ha il patrocinio Comunità Montana Alta Val di Cecina	Occorre conferire con l'ufficio competente per verificare come intendono svolgere l'iter.		
12	STRADA COMUNALE DI MONTECASTELLI (ADESSO S.P. 27)				AMMINISTRAZIONE PROV.LE DI PISA – SETTORE MANUT.NE STRADE	Tratto interessato dall'attraversamento dell'elettrodotto interrato	Passaggio di nuovo elettrodotto interrato in M.T	Occorre conferire con il settore viabilità della Provincia di Pisa	2.112,30 x 4,00	8.449,20 mq
12		ACQUA PUBBLICA			BOTRO DI SAN CERBONE	Tratto interessato dall'area di rispetto dell'elettrodotto	Acqua pubblica.			
13	STRADA COMUNALE DI SORRIPI (ADESSO S.P. 27)				AMMINISTRAZIONE PROV.LE DI PISA – SETTORE MANUT.NE STRADE	Tratto interessato dall'attraversamento dell'elettrodotto interrato	Passaggio di nuovo elettrodotto interrato in M.T	Occorre conferire con il settore viabilità della Provincia di Pisa.	144,85 x 4,00	579,40 mq
13	STRADA COMUNALE DI GUARDAGNELLO (ADESSO S.P. 27)				AMMINISTRAZIONE PROV.LE DI PISA – SETTORE MANUT.NE STRADE	Tratto interessato dall'attraversamento dell'elettrodotto interrato	Passaggio di nuovo elettrodotto interrato in M.T	Occorre conferire con il settore viabilità della Provincia di Pisa.	923,52 x 4,00	3694,08 mq
13	75 (prima parte)	SEMIN ARB	2	1 ha 30 a 30 ca	1 BRINI Maria Grazia nata a FORTE DEI MARMI il 28/11/1937 - C.F.: BRNMGR37S68D730A - Proprietà per 1/6 bene personale 2 CONTI Emanuele nato a VICOPISANO il 15/12/1966 - C.F.: CNTMNL66T15L850E - Proprietà per 1/18 bene personale 3 CONTI Lando nato a VICOPISANO il 22/04/1958 - C.F.: CNTLND58D22L850H - Proprietà per 1/18 bene personale 4 CONTI Maria Barbara nata a VICOPISANO il 25/11/1960 - C.F.: CNTMBR60S65L850N - Proprietà per 1/18 bene personale 5 CONTI Michele nato a VICOPISANO il 09/10/1972 - C.F.: CNTMHL72R09L850A - Proprietà per 1/18 bene personale 6 CONTI Raffaele nato a VICOPISANO il 24/06/1959 - C.F.: CNTRFL59H24L850D - Proprietà per 1/18 bene personale 7 CONTI Romano nato a VICOPISANO il 21/05/1934 - C.F.: CNTRMN34E21L850I - Proprietà per 1/2 bene personale 8 CONTI Simona nata a VICOPISANO il 04/12/1963 - C.F.: CNTSMN63T44L850G - Proprietà per 1/18 bene personale	Tratto interessato dall'attraversamento dell'elettrodotto interrato in proprietà privata	Passaggio di nuovo elettrodotto interrato in M.T	82,27 ml	4,00 ml	329,08 mq

COMUNE DI CASTELNUOVO VAL DI CECINA

FGL.	PART.	QUALITA'	CL.	SUPERFICIE ha= ettari a= are ca= centiare	INTESTAZIONE della particella catastale all'attualità	UTILIZZO	NOTE	SERVITÙ PER PUBBLICA UTILITÀ'		
								Metri lineari di sviluppo	Larghezza della fascia asservita	Superficie complessiva
13	139 (prima parte)	SEMINATIVO	3	1 ha 77 a 10 ca	<p>1 BRINI Maria Grazia nata a FORTE DEI MARMI il 28/11/1937 - C.F.: BRNMGR37S68D730A - Proprietà per 1/6 bene personale</p> <p>2 CONTI Emanuele nato a VICOPISANO il 15/12/1966 - C.F.: CNTMNL66T15L850E - Proprietà per 1/18 bene personale</p> <p>3 CONTI Lando nato a VICOPISANO il 22/04/1958 - C.F.: CNTLND58D22L850H - Proprietà per 1/18 bene personale</p> <p>4 CONTI Maria Barbara nata a VICOPISANO il 25/11/1960 - C.F.: CNTMBR60S65L850N - Proprietà per 1/18 bene personale</p> <p>5 CONTI Michele nato a VICOPISANO il 09/10/1972 - C.F.: CNTMHL72R09L850A - Proprietà per 1/18 bene personale</p> <p>6 CONTI Raffaele nato a VICOPISANO il 24/06/1959 - C.F.: CNTRFL59H24L850D - Proprietà per 1/18 bene personale</p> <p>7 CONTI Romano nato a VICOPISANO il 21/05/1934 - C.F.: CNTRMN34E21L850I - Proprietà per 1/2 bene personale</p> <p>8 CONTI Simona nata a VICOPISANO il 04/12/1963 - C.F.: CNTSMN63T44L850G - Proprietà per 1/18 bene personale</p>	Tratto interessato dall'attraversamento dell'elettrodotto interrato in proprietà privata	Passaggio di nuovo elettrodotto interrato in M.T	37,08 ml	4,00 ml	148,32 mq
13	75 (seconda parte)	SEMIN ARB	2	1 ha 30 a 30 ca	<p>1 BRINI Maria Grazia nata a FORTE DEI MARMI il 28/11/1937 - C.F.: BRNMGR37S68D730A - Proprietà per 1/6 bene personale</p> <p>2 CONTI Emanuele nato a VICOPISANO il 15/12/1966 - C.F.: CNTMNL66T15L850E - Proprietà per 1/18 bene personale</p> <p>3 CONTI Lando nato a VICOPISANO il 22/04/1958 - C.F.: CNTLND58D22L850H - Proprietà per 1/18 bene personale</p> <p>4 CONTI Maria Barbara nata a VICOPISANO il 25/11/1960 - C.F.: CNTMBR60S65L850N - Proprietà per 1/18 bene personale</p> <p>5 CONTI Michele nato a VICOPISANO il 09/10/1972 - C.F.: CNTMHL72R09L850A - Proprietà per 1/18 bene personale</p> <p>6 CONTI Raffaele nato a VICOPISANO il 24/06/1959 - C.F.: CNTRFL59H24L850D - Proprietà per 1/18 bene personale</p> <p>7 CONTI Romano nato a VICOPISANO il 21/05/1934 - C.F.: CNTRMN34E21L850I - Proprietà per 1/2 bene personale</p> <p>8 CONTI Simona nata a VICOPISANO il 04/12/1963 - C.F.: CNTSMN63T44L850G - Proprietà per 1/18 bene personale</p>	Tratto interessato dall'attraversamento dell'elettrodotto interrato in proprietà privata	Passaggio di nuovo elettrodotto interrato in M.T	95,97 ml	4,00 ml	383,88 mq

COMUNE DI CASTELNUOVO VAL DI CECINA

FGL.	PART.	QUALITA'	CL.	SUPERFICIE ha= ettari a= are ca= centiare	INTESTAZIONE della particella catastale all'attualità	UTILIZZO	NOTE	SERVITÙ PER PUBBLICA UTILITÀ'		
								Metri lineari di sviluppo	Larghezza della fascia asservita	Superficie complessiva
13	139 (seconda parte)	SEMINATIVO	3	1 ha 77 a 10 ca	1 BRINI Maria Grazia nata a FORTE DEI MARMI il 28/11/1937 - C.F.: BRNMGR37S68D730A - Proprietà per 1/6 bene personale 2 CONTI Emanuele nato a VICOPISANO il 15/12/1966 - C.F.: CNTMNL66T15L850E - Proprietà per 1/18 bene personale 3 CONTI Lando nato a VICOPISANO il 22/04/1958 - C.F.: CNTLND58D22L850H - Proprietà per 1/18 bene personale 4 CONTI Maria Barbara nata a VICOPISANO il 25/11/1960 - C.F.: CNTMBR60S65L850N - Proprietà per 1/18 bene personale 5 CONTI Michele nato a VICOPISANO il 09/10/1972 - C.F.: CNTMHL72R09L850A - Proprietà per 1/18 bene personale 6 CONTI Raffaele nato a VICOPISANO il 24/06/1959 - C.F.: CNTRFL59H24L850D - Proprietà per 1/18 bene personale 7 CONTI Romano nato a VICOPISANO il 21/05/1934 - C.F.: CNTRMN34E21L850I - Proprietà per 1/2 bene personale 8 CONTI Simona nata a VICOPISANO il 04/12/1963 - C.F.: CNTSMN63T44L850G - Proprietà per 1/18 bene personale	Tratto interessato dall'attraversamento dell'elettrodotto interrato in proprietà privata	Passaggio di nuovo elettrodotto interrato in M.T	28,83 ml	4,00 ml	115,32 mq
13	127	PORZ. AA SEMINATIVO PORZ. AB PASC CESP	4 U	1 ha 00 a 00 ca 38 a 00 ca	1 BRINI Maria Grazia nata a FORTE DEI MARMI il 28/11/1937 - C.F.: BRNMGR37S68D730A - Proprietà per 1/6 bene personale 2 CONTI Emanuele nato a VICOPISANO il 15/12/1966 - C.F.: CNTMNL66T15L850E - Proprietà per 1/18 bene personale 3 CONTI Lando nato a VICOPISANO il 22/04/1958 - C.F.: CNTLND58D22L850H - Proprietà per 1/18 bene personale 4 CONTI Maria Barbara nata a VICOPISANO il 25/11/1960 - C.F.: CNTMBR60S65L850N - Proprietà per 1/18 bene personale 5 CONTI Michele nato a VICOPISANO il 09/10/1972 - C.F.: CNTMHL72R09L850A - Proprietà per 1/18 bene personale 6 CONTI Raffaele nato a VICOPISANO il 24/06/1959 - C.F.: CNTRFL59H24L850D - Proprietà per 1/18 bene personale 7 CONTI Romano nato a VICOPISANO il 21/05/1934 - C.F.: CNTRMN34E21L850I - Proprietà per 1/2 bene personale 8 CONTI Simona nata a VICOPISANO il 04/12/1963 - C.F.: CNTSMN63T44L850G - Proprietà per 1/18 bene personale	Tratto interessato dall'attraversamento dell'elettrodotto interrato in proprietà privata	Passaggio di nuovo elettrodotto interrato in M.T	60,10 ml	4,00 ml	204,4 mq

COMUNE DI CASTELNUOVO VAL DI CECINA

FGL.	PART.	QUALITA'	CL.	SUPERFICIE ha= ettari a= are ca= centiare	INTESTAZIONE della particella catastale all'attualità	UTILIZZO	NOTE	SERVITÙ PER PUBBLICA UTILITÀ'		
								Metri lineari di sviluppo	Larghezza della fascia asservita	Superficie complessiva
13	130	PASCOLO	1	37 a 20 ca	<p>1 BRINI Maria Grazia nata a FORTE DEI MARMI il 28/11/1937 - C.F.: BRNMGR37S68D730A - Proprietà per 1/6 bene personale</p> <p>2 CONTI Emanuele nato a VICOPISANO il 15/12/1966 - C.F.: CNTMNL66T15L850E - Proprietà per 1/18 bene personale</p> <p>3 CONTI Lando nato a VICOPISANO il 22/04/1958 - C.F.: CNTLND58D22L850H - Proprietà per 1/18 bene personale</p> <p>4 CONTI Maria Barbara nata a VICOPISANO il 25/11/1960 - C.F.: CNTMBR60S65L850N - Proprietà per 1/18 bene personale</p> <p>5 CONTI Michele nato a VICOPISANO il 09/10/1972 - C.F.: CNTMHL72R09L850A - Proprietà per 1/18 bene personale</p> <p>6 CONTI Raffaele nato a VICOPISANO il 24/06/1959 - C.F.: CNTRFL59H24L850D - Proprietà per 1/18 bene personale</p> <p>7 CONTI Romano nato a VICOPISANO il 21/05/1934 - C.F.: CNTRMN34E21L850I - Proprietà per 1/2 bene personale</p> <p>8 CONTI Simona nata a VICOPISANO il 04/12/1963 - C.F.: CNTSMN63T44L850G - Proprietà per 1/18 bene personale</p>	Tratto interessato dall'attraversamento dell'elettrodotto interrato in proprietà privata	Passaggio di nuovo elettrodotto interrato in M.T	60,83 ml	4,00 ml	243,32 mq
13	129	BOSCO CEDUO	4	5 a 10 ca	<p>1 BRINI Maria Grazia nata a FORTE DEI MARMI il 28/11/1937 - C.F.: BRNMGR37S68D730A - Proprietà per 1/6 bene personale</p> <p>2 CONTI Emanuele nato a VICOPISANO il 15/12/1966 - C.F.: CNTMNL66T15L850E - Proprietà per 1/18 bene personale</p> <p>3 CONTI Lando nato a VICOPISANO il 22/04/1958 - C.F.: CNTLND58D22L850H - Proprietà per 1/18 bene personale</p> <p>4 CONTI Maria Barbara nata a VICOPISANO il 25/11/1960 - C.F.: CNTMBR60S65L850N - Proprietà per 1/18 bene personale</p> <p>5 CONTI Michele nato a VICOPISANO il 09/10/1972 - C.F.: CNTMHL72R09L850A - Proprietà per 1/18 bene personale</p> <p>6 CONTI Raffaele nato a VICOPISANO il 24/06/1959 - C.F.: CNTRFL59H24L850D - Proprietà per 1/18 bene personale</p> <p>7 CONTI Romano nato a VICOPISANO il 21/05/1934 - C.F.: CNTRMN34E21L850I - Proprietà per 1/2 bene personale</p> <p>8 CONTI Simona nata a VICOPISANO il 04/12/1963 - C.F.: CNTSMN63T44L850G - Proprietà per 1/18 bene personale</p>	Tratto interessato dall'attraversamento dell'elettrodotto interrato in proprietà privata	Passaggio di nuovo elettrodotto interrato in M.T	5,50 ml	4,00 ml	22,00 mq

COMUNE DI CASTELNUOVO VAL DI CECINA

FGL.	PART.	QUALITA'	CL.	SUPERFICIE ha= ettari a= are ca= centiare	INTESTAZIONE della particella catastale all'attualità	UTILIZZO	NOTE	SERVITÙ PER PUBBLICA UTILITÀ'		
								Metri lineari di sviluppo	Larghezza della fascia asservita	Superficie complessiva
13		STRADA VICINALE DELLA CASA NUOVA			COMUNE DI CASTELNUOVO VAL DI CECINA	Tratto interessato dall'attraversamento dell'elettrodotto interrato	Passaggio di nuovo elettrodotto interrato in M.T	3,03 ml	4,00 ml	12,12 mq
13	131	PASCOLO	1	65 a 90 ca	1 BRINI Maria Grazia nata a FORTE DEI MARMI il 28/11/1937 - C.F.: BRNMGR37S68D730A - Proprietà per 1/6 bene personale 2 CONTI Emanuele nato a VICOPISANO il 15/12/1966 - C.F.: CNTMNL66T15L850E - Proprietà per 1/18 bene personale 3 CONTI Lando nato a VICOPISANO il 22/04/1958 - C.F.: CNTLND58D22L850H - Proprietà per 1/18 bene personale 4 CONTI Maria Barbara nata a VICOPISANO il 25/11/1960 - C.F.: CNTMBR60S65L850N - Proprietà per 1/18 bene personale 5 CONTI Michele nato a VICOPISANO il 09/10/1972 - C.F.: CNTMHL72R09L850A - Proprietà per 1/18 bene personale 6 CONTI Raffaele nato a VICOPISANO il 24/06/1959 - C.F.: CNTRFL59H24L850D - Proprietà per 1/18 bene personale 7 CONTI Romano nato a VICOPISANO il 21/05/1934 - C.F.: CNTRMN34E21L850I - Proprietà per 1/2 bene personale 8 CONTI Simona nata a VICOPISANO il 04/12/1963 - C.F.: CNTSMN63T44L850G - Proprietà per 1/18 bene personale	Tratto interessato dall'attraversamento dell'elettrodotto interrato	Passaggio di nuovo elettrodotto interrato in M.T	10,13 ml	4,00 ml	40,52 mq
13	172	BOSCO CEDUO	4	02 a 00 ca	1 BRINI Maria Grazia nata a FORTE DEI MARMI il 28/11/1937 - C.F.: BRNMGR37S68D730A - Proprietà per 1/6 bene personale 2 CONTI Emanuele nato a VICOPISANO il 15/12/1966 - C.F.: CNTMNL66T15L850E - Proprietà per 1/18 bene personale 3 CONTI Lando nato a VICOPISANO il 22/04/1958 - C.F.: CNTLND58D22L850H - Proprietà per 1/18 bene personale 4 CONTI Maria Barbara nata a VICOPISANO il 25/11/1960 - C.F.: CNTMBR60S65L850N - Proprietà per 1/18 bene personale 5 CONTI Michele nato a VICOPISANO il 09/10/1972 - C.F.: CNTMHL72R09L850A - Proprietà per 1/18 bene personale 6 CONTI Raffaele nato a VICOPISANO il 24/06/1959 - C.F.: CNTRFL59H24L850D - Proprietà per 1/18 bene personale 7 CONTI Romano nato a VICOPISANO il 21/05/1934 - C.F.: CNTRMN34E21L850I - Proprietà per 1/2 bene personale 8 CONTI Simona nata a VICOPISANO il 04/12/1963 - C.F.: CNTSMN63T44L850G - Proprietà per 1/18 bene personale	Tratto interessato dall'attraversamento dell'elettrodotto interrato in proprietà privata	Passaggio di nuovo elettrodotto interrato in M.T	2,18 ml	4,00 ml	8,72 mq
13		ACQUA PUBBLICA			BOTRO DI CASANUOVA	Tratto interessato dall'area di rispetto dell'elettrodotto	Acqua pubblica.			

COMUNE DI CASTELNUOVO VAL DI CECINA

FGL.	PART.	QUALITA'	CL.	SUPERFICIE ha= ettari a= are ca= centiare	INTESTAZIONE della particella catastale all'attualità	UTILIZZO	NOTE	SERVITÙ PER PUBBLICA UTILITÀ'		
								Metri lineari di sviluppo	Larghezza della fascia asservita	Superficie complessiva
17	1	BOSCO CEDUO	5	1 ha 05 a 50 ca	<p>1 BRINI Maria Grazia nata a FORTE DEI MARMI il 28/11/1937 - C.F.: BRNMGR37S68D730A - Proprietà per 1/6 bene personale</p> <p>2 CONTI Emanuele nato a VICOPISANO il 15/12/1966 - C.F.: CNTMNL66T15L850E - Proprietà per 1/18 bene personale</p> <p>3 CONTI Lando nato a VICOPISANO il 22/04/1958 - C.F.: CNTLND58D22L850H - Proprietà per 1/18 bene personale</p> <p>4 CONTI Maria Barbara nata a VICOPISANO il 25/11/1960 - C.F.: CNTMBR60S65L850N - Proprietà per 1/18 bene personale</p> <p>5 CONTI Michele nato a VICOPISANO il 09/10/1972 - C.F.: CNTMHL72R09L850A - Proprietà per 1/18 bene personale</p> <p>6 CONTI Raffaele nato a VICOPISANO il 24/06/1959 - C.F.: CNTRFL59H24L850D - Proprietà per 1/18 bene personale</p> <p>7 CONTI Romano nato a VICOPISANO il 21/05/1934 - C.F.: CNTRMN34E21L850I - Proprietà per 1/2 bene personale</p> <p>8 CONTI Simona nata a VICOPISANO il 04/12/1963 - C.F.: CNTSMN63T44L850G - Proprietà per 1/18 bene personale</p>	Tratto interessato dall'attraversamento dell'elettrodotto interrato in proprietà privata	Passaggio di nuovo elettrodotto interrato in M.T	55,25 ml	4,00 ml	221 mq
17	2	SEMINATIVO	3	54 a 70 ca	<p>1 BRINI Maria Grazia nata a FORTE DEI MARMI il 28/11/1937 - C.F.: BRNMGR37S68D730A - Proprietà per 1/6 bene personale</p> <p>2 CONTI Emanuele nato a VICOPISANO il 15/12/1966 - C.F.: CNTMNL66T15L850E - Proprietà per 1/18 bene personale</p> <p>3 CONTI Lando nato a VICOPISANO il 22/04/1958 - C.F.: CNTLND58D22L850H - Proprietà per 1/18 bene personale</p> <p>4 CONTI Maria Barbara nata a VICOPISANO il 25/11/1960 - C.F.: CNTMBR60S65L850N - Proprietà per 1/18 bene personale</p> <p>5 CONTI Michele nato a VICOPISANO il 09/10/1972 - C.F.: CNTMHL72R09L850A - Proprietà per 1/18 bene personale</p> <p>6 CONTI Raffaele nato a VICOPISANO il 24/06/1959 - C.F.: CNTRFL59H24L850D - Proprietà per 1/18 bene personale</p> <p>7 CONTI Romano nato a VICOPISANO il 21/05/1934 - C.F.: CNTRMN34E21L850I - Proprietà per 1/2 bene personale</p> <p>8 CONTI Simona nata a VICOPISANO il 04/12/1963 - C.F.: CNTSMN63T44L850G - Proprietà per 1/18 bene personale</p>	Tratto interessato dall'attraversamento dell'elettrodotto interrato in proprietà privata + cabina elettrica	Installazione di una cabina elettrica	48,47 ml	4,00 ml	193,88 mq

COSTRUZIONE ED ESERCIZIO DI UN ELETTRODOTTO A 15 kV PER LA CONNESSIONE ALLA RETE DI E-DISTRIBUZIONE S.P.A. DI UN IMPIANTO PER LA PRODUZIONE DI ENERGIA ELETTRICA DA FONTE RINNOVABILE (VAPORE GEOTERMICO)

COMUNI DI POMARANACE E CASTELNUOVO VAL DI CECINA
PROVINCIA DI PISA

PROGETTO ESECUTIVO

STRALCI DEL PROFILO LONGITUDINALE ELETTRODOTTO SU FOGLI DI MAPPA CATASTALE CON IDENTIFICAZIONE DELLA TIPOLOGIA DEI SOSTEGNI PER LA TRATTA AEREA

IDENTIFICAZIONE ELABORATO

LIV. PROG.	Rich. Allacc. - GOAL	TIPO DOC.	N° ELAB.	N° FOGLIO	TOT. FOGLI	NOME FILE	DATA	SCALA
PE	T0735008	00	04	INT.	11	PARTICELLARE SU CATASTALE	NOVEMBRE 2016	1:2000

REVISIONI

REV.	DATA	DESCRIZIONE	ESEGUITO	VERIFICATO	APPROVATO
01	11/2016	AGGIORNAMENTO	M.GHEZZI	L.PRATESI	I.MAGRINI

TECNICO INCARICATO
GEOM. MASSIMO GHEZZI



GRAZIELLA GREEN POWER S.p.A.
Via E. Rossi n. 9 - 52100 Arezzo
info@graziellagreen.it - Tel./Fax 0575/32641
P.Iva / C.F. 02033840519

GESTORE RETE ELETTRICA

e-distribuzione

RICHIEDENTE

RGT - RETE GEOTERMICA TOSCANA s.r.l.

VIA ERNESTO ROSSI N°9 - 52100, AREZZO
P.I. - 03263030540 - C.S. 120.000,00 i.v.
PEC: retegeotermicatoscana@pec.it



Legenda

Tracciato linea a 15 kW

— in doppio cavo aereo sez. Al 2x3x150 mm²

- - - in cavo sotterraneo sez. Al 3x1x240 mm²

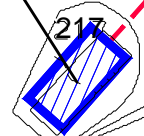
○ Pali di sostegno

Cabine

— secondaria di consegna ENEL

— primaria n. 1400199 "Larderello 2"


Stallo previsto in
Cabina Primaria AT/MT
"Larderello 2"



FGL. 168

FGL. 169

DI 001400119
LARDERELLO 2



Stralcio 01 - Percorso dell'elettrodotto su catastale

Tav. 04 Scala 1:2000 Novembre 2016



Legenda

Tracciato linea a 15 kW

— in doppio cavo aereo sez. Al 2x3x150 mm²

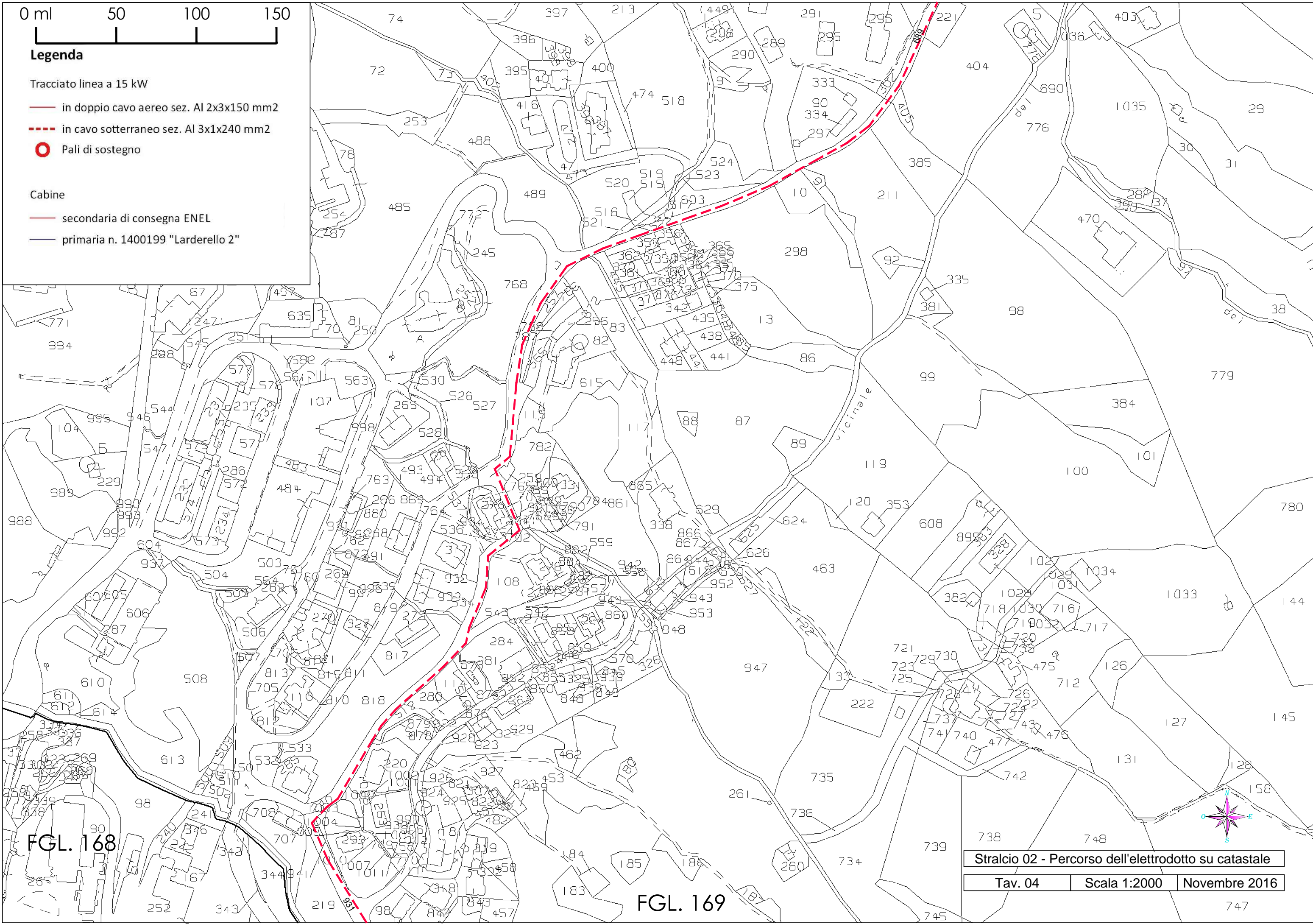
- - - in cavo sotterraneo sez. Al 3x1x240 mm²

○ Pali di sostegno

Cabine

— secondaria di consegna ENEL

— primaria n. 1400199 "Larderello 2"



FGL. 168

FGL. 169



Stralcio 02 - Percorso dell'elettrodotto su catastale		
Tav. 04	Scala 1:2000	Novembre 2016

747



Legenda

Tracciato linea a 15 kW

— in doppio cavo aereo sez. Al 2x3x150 mm²

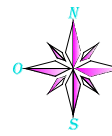
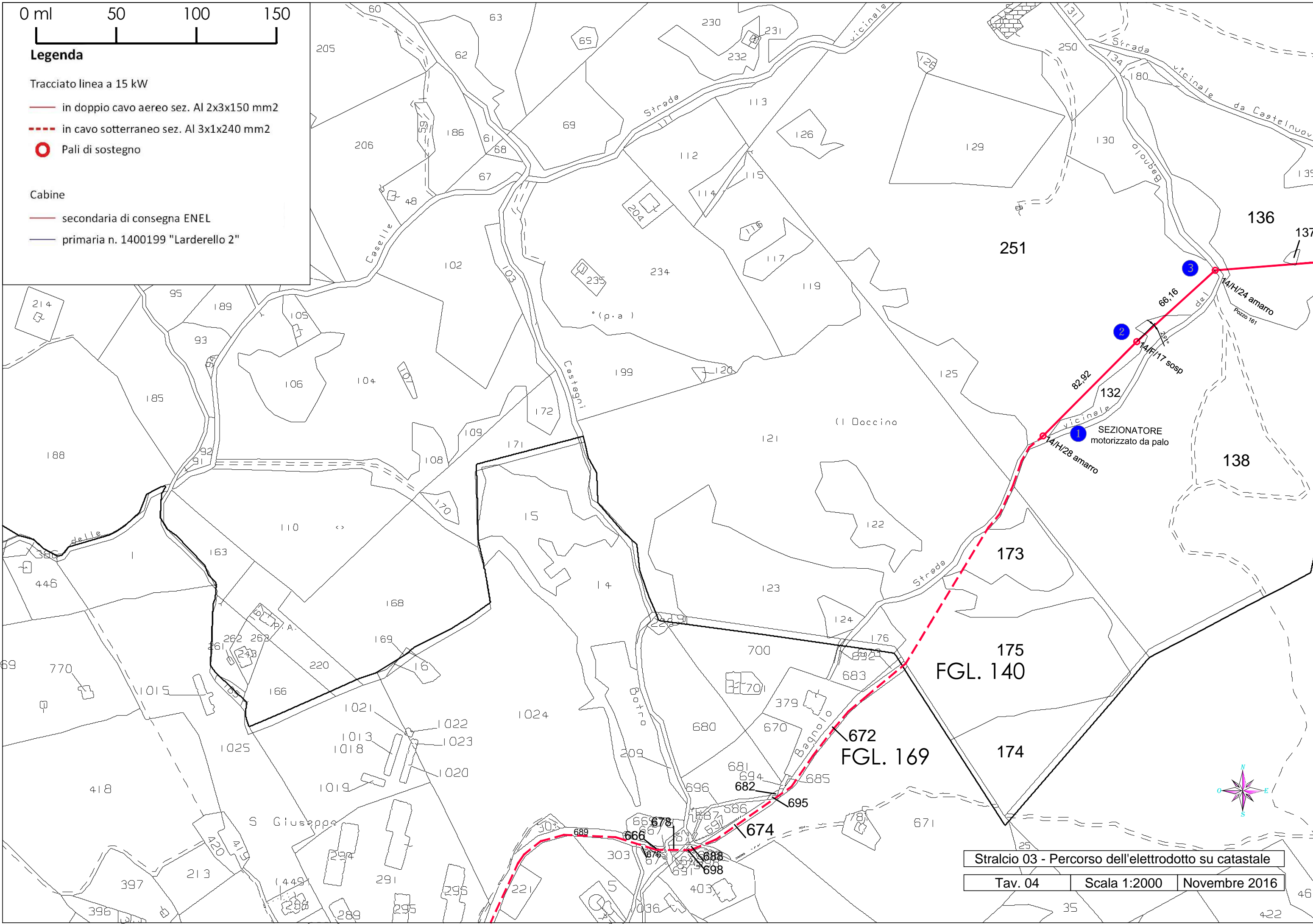
- - - in cavo sotterraneo sez. Al 3x1x240 mm²

○ Pali di sostegno

Cabine

— secondaria di consegna ENEL

— primaria n. 1400199 "Larderello 2"



Stralcio 03 - Percorso dell'elettrodotto su catastale
 Tav. 04 Scala 1:2000 Novembre 2016



Legenda

Tracciato linea a 15 kW

— in doppio cavo aereo sez. Al 2x3x150 mm²

- - - in cavo sotterraneo sez. Al 3x1x240 mm²

○ Pali di sostegno

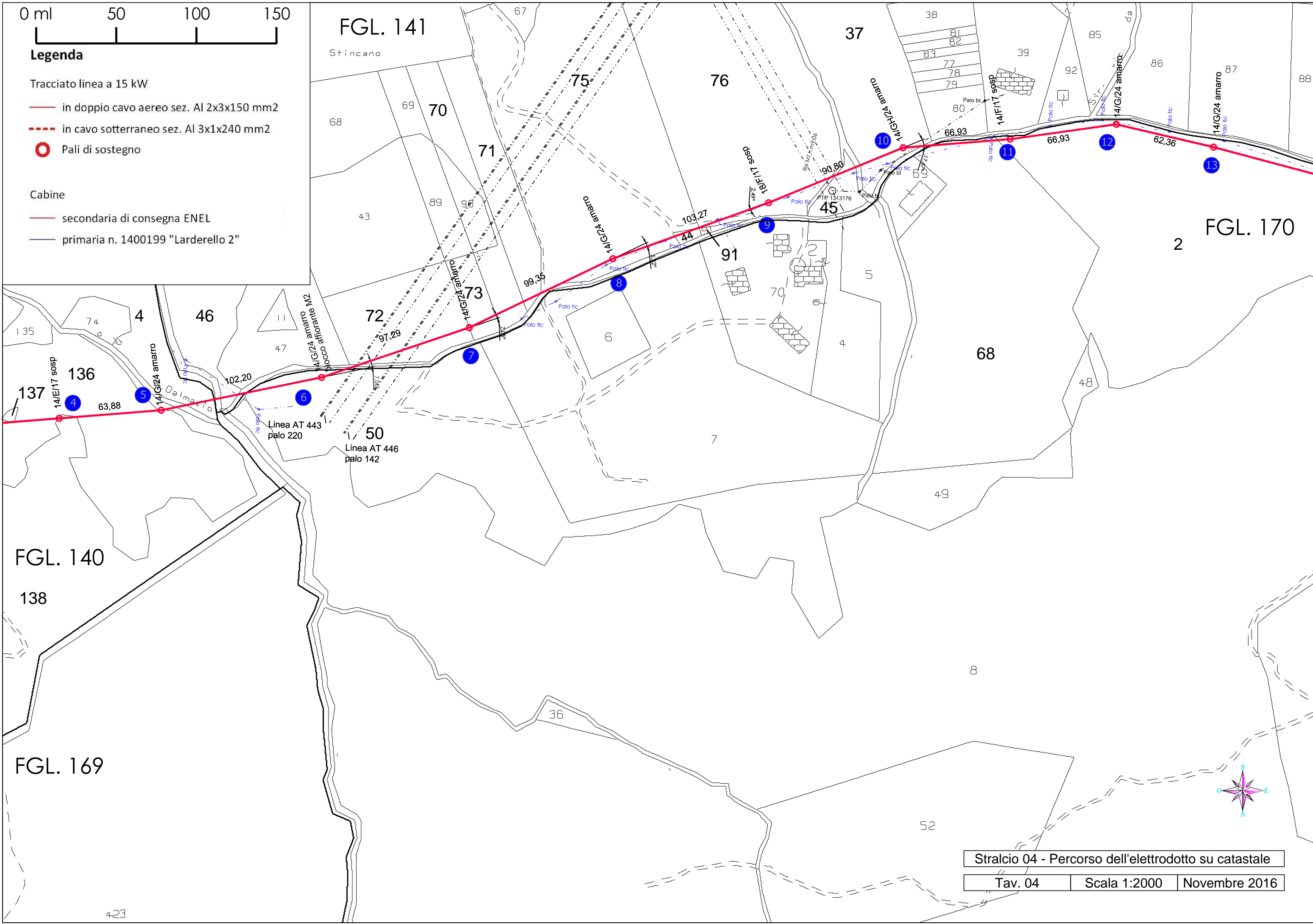
Cabine

— secondaria di consegna ENEL


— primaria n. 1400199 "Larderello 2"

FGL. 141

Stincano



Stralcio 04 - Percorso dell'elettrodotto su catastale
 Tav. 04 Scala 1:2000 Novembre 2016



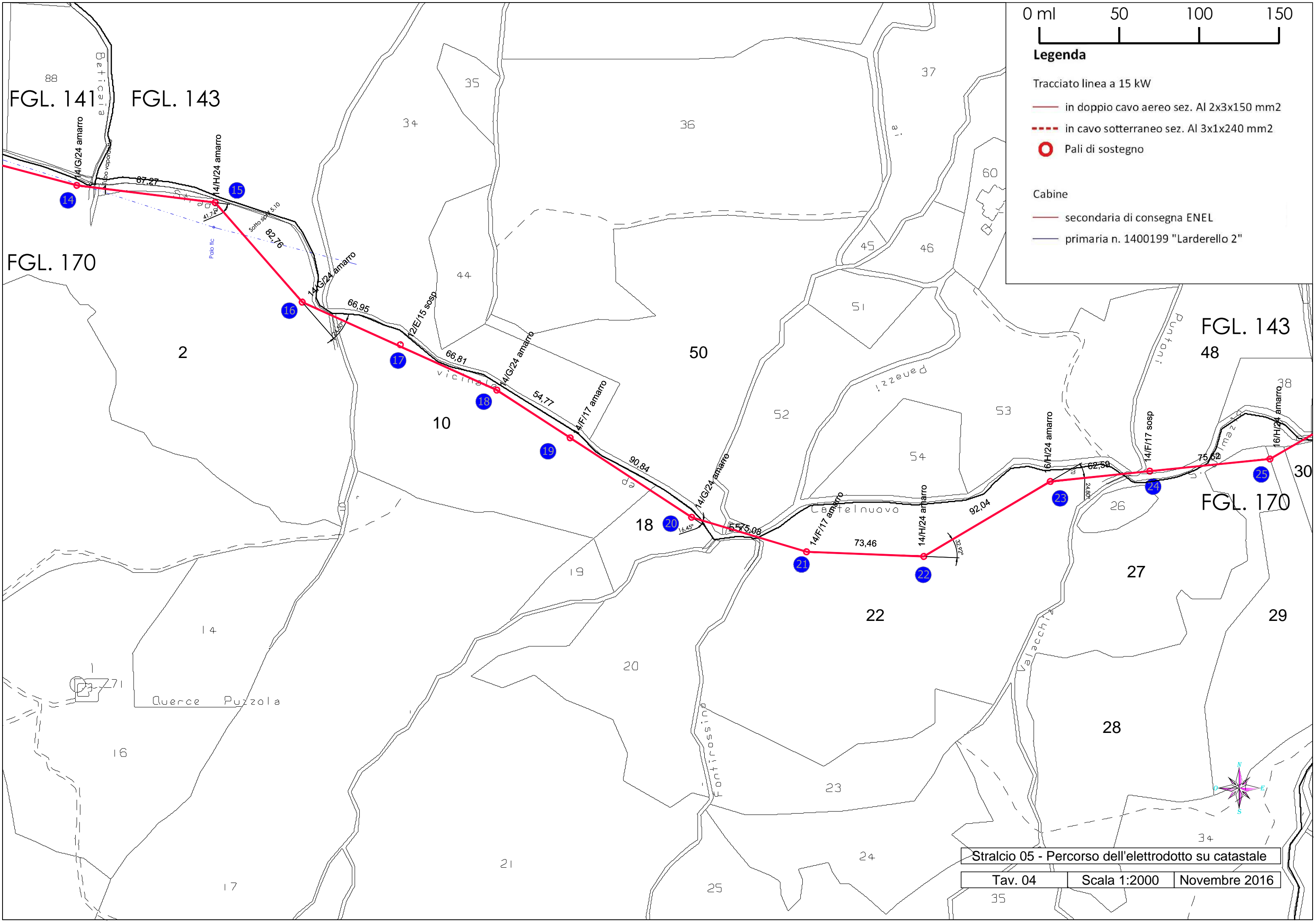
Legenda

Tracciato linea a 15 kW

- in doppio cavo aereo sez. Al 2x3x150 mm²
- - - in cavo sotterraneo sez. Al 3x1x240 mm²
- Pali di sostegno

Cabine

- secondaria di consegna ENEL
- primaria n. 1400199 "Larderello 2"





Legenda

Tracciato linea a 15 kW

— in doppio cavo aereo sez. Al 2x3x150 mm²

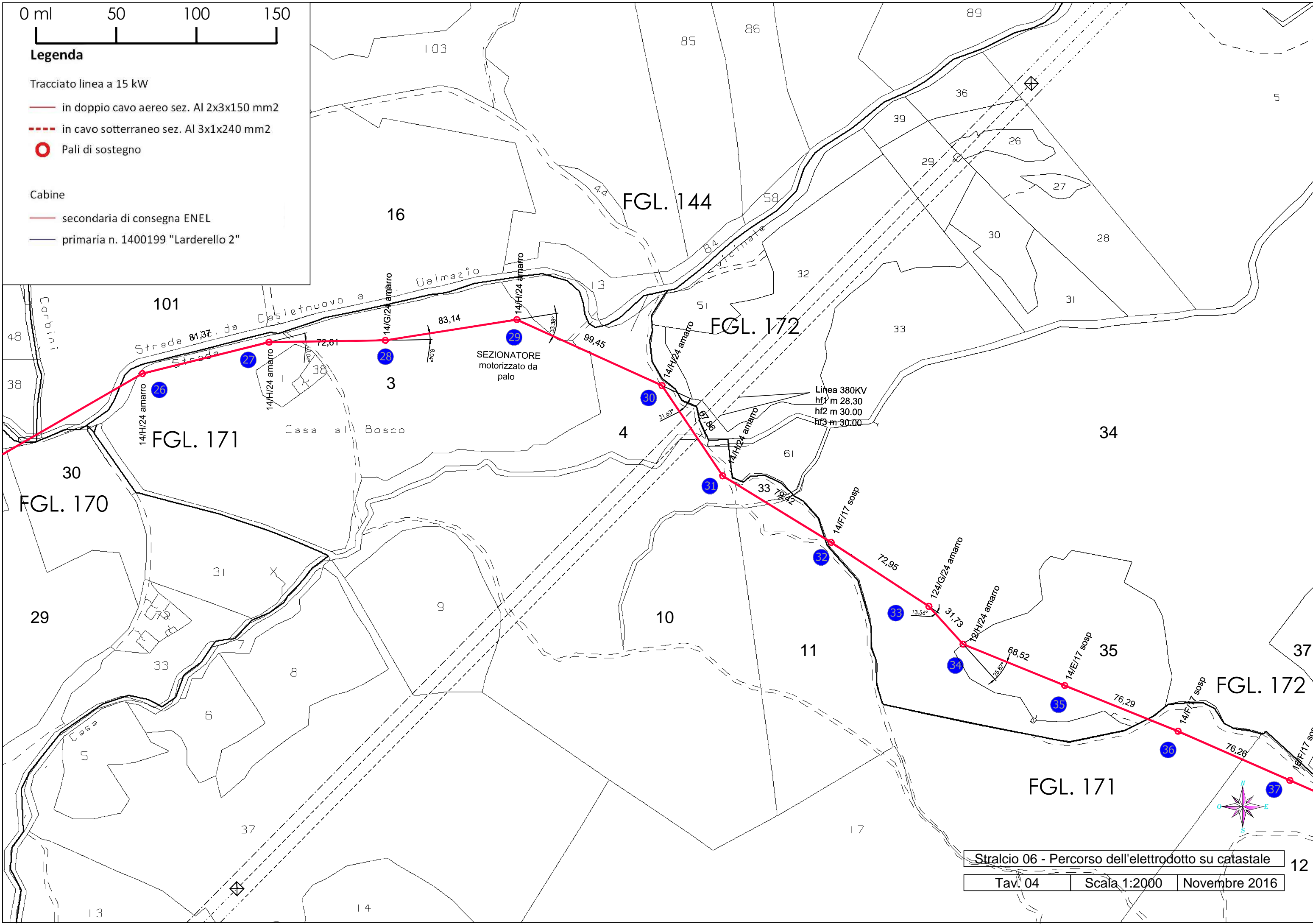
- - - in cavo sotterraneo sez. Al 3x1x240 mm²

○ Pali di sostegno

Cabine

— secondaria di consegna ENEL

— primaria n. 1400199 "Larderello 2"





Legenda

Tracciato linea a 15 kW

— in doppio cavo aereo sez. Al 2x3x150 mm²

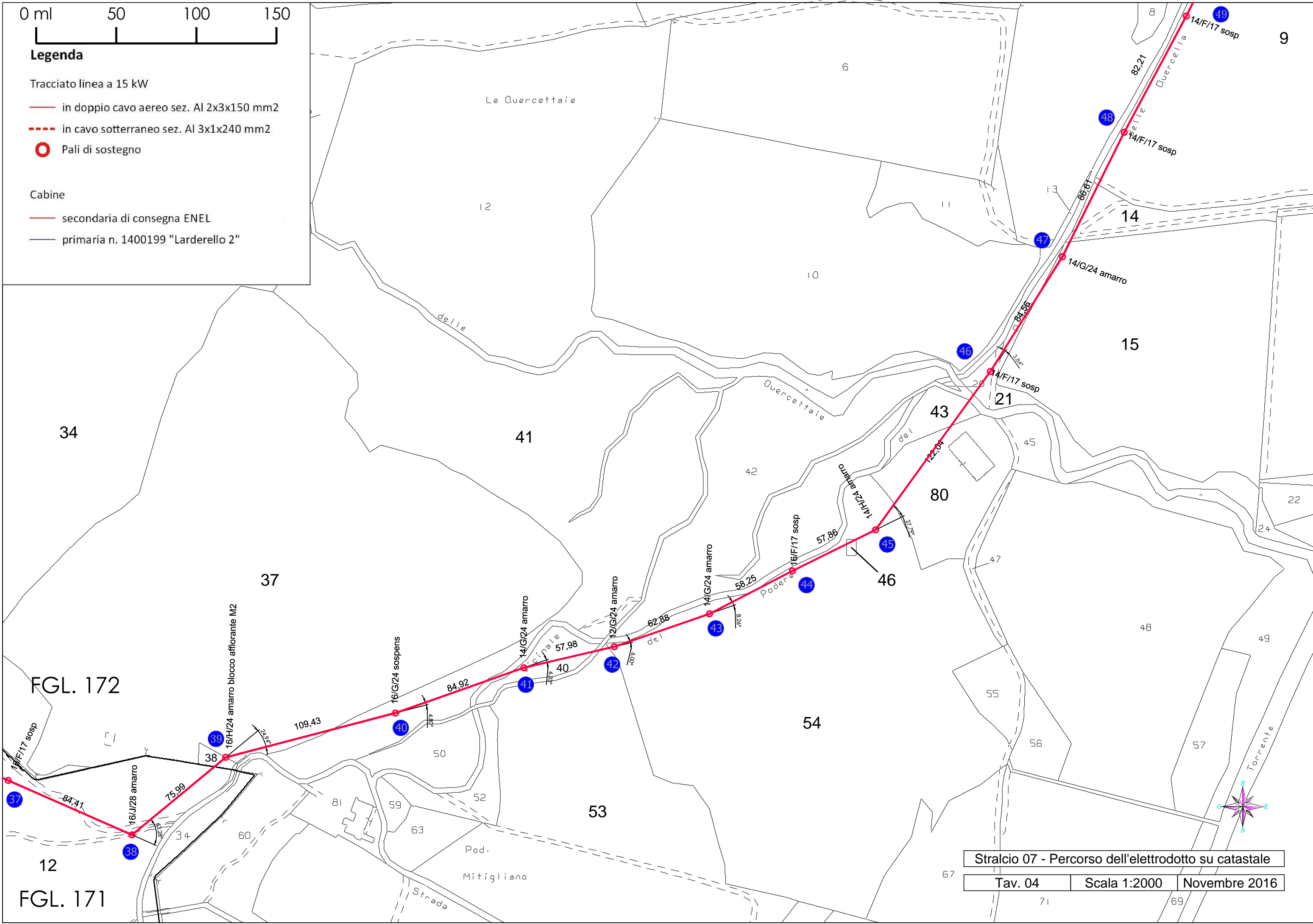
- - - in cavo sotterraneo sez. Al 3x1x240 mm²

○ Pali di sostegno

Cabine

— secondaria di consegna ENEL

— primaria n. 1400199 "Larderello 2"



FGL. 172

FGL. 171

Stralcio 07 - Percorso dell'elettrodotto su catastale
 Tav. 04 Scala 1:2000 Novembre 2016



Legenda

Tracciato linea a 15 kW

— in doppio cavo aereo sez. Al 2x3x150 mm²

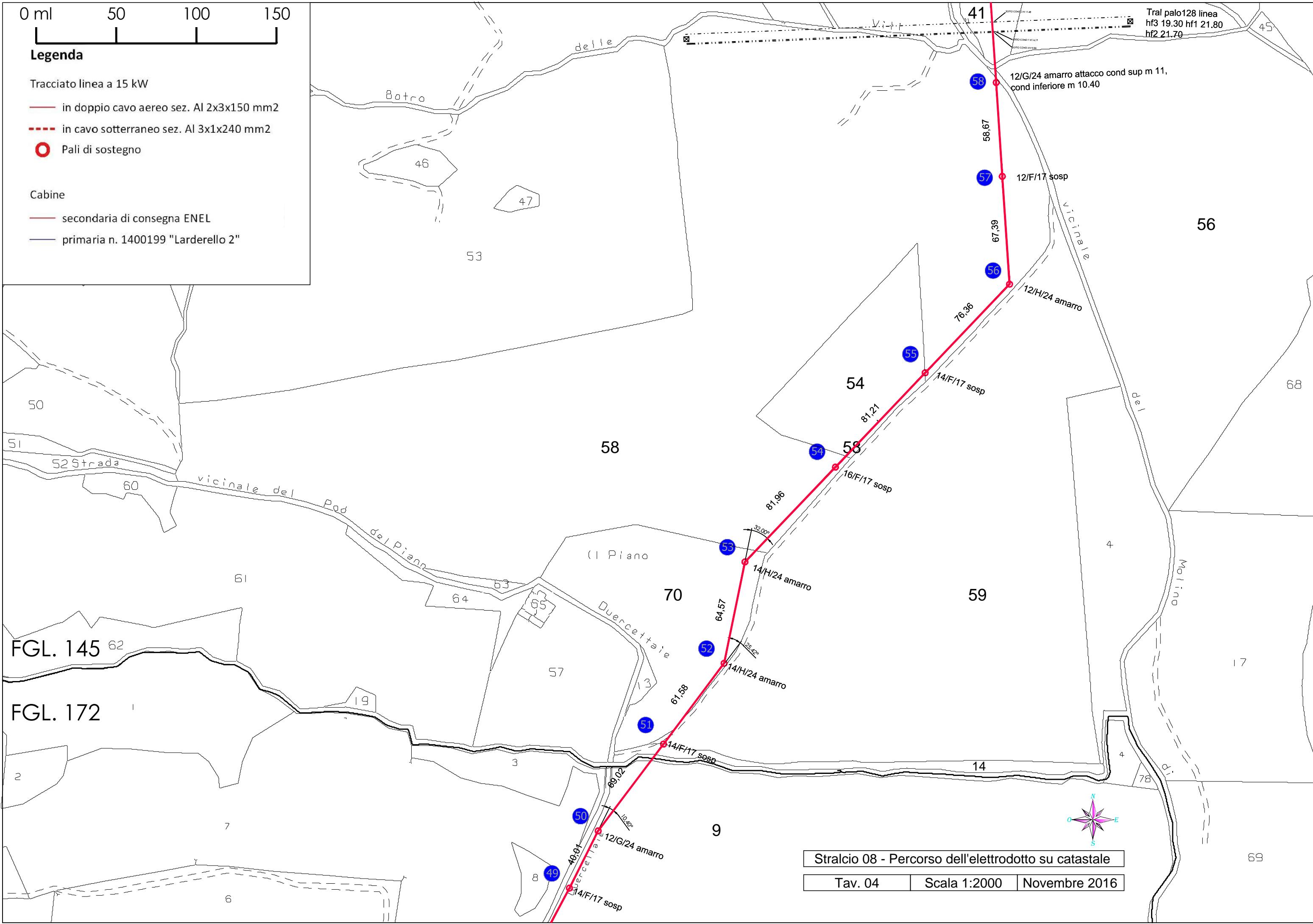
- - - in cavo sotterraneo sez. Al 3x1x240 mm²

○ Pali di sostegno

Cabine

— secondaria di consegna ENEL

— primaria n. 1400199 "Larderello 2"



FGL. 145

FGL. 172

Stralcio 08 - Percorso dell'elettrodotto su catastale

Tav. 04	Scala 1:2000	Novembre 2016
---------	--------------	---------------



Legenda

Tracciato linea a 15 kW

— in doppio cavo aereo sez. Al 2x3x150 mm²

- - - in cavo sotterraneo sez. Al 3x1x240 mm²

○ Pali di sostegno

Cabine

— secondaria di consegna ENEL

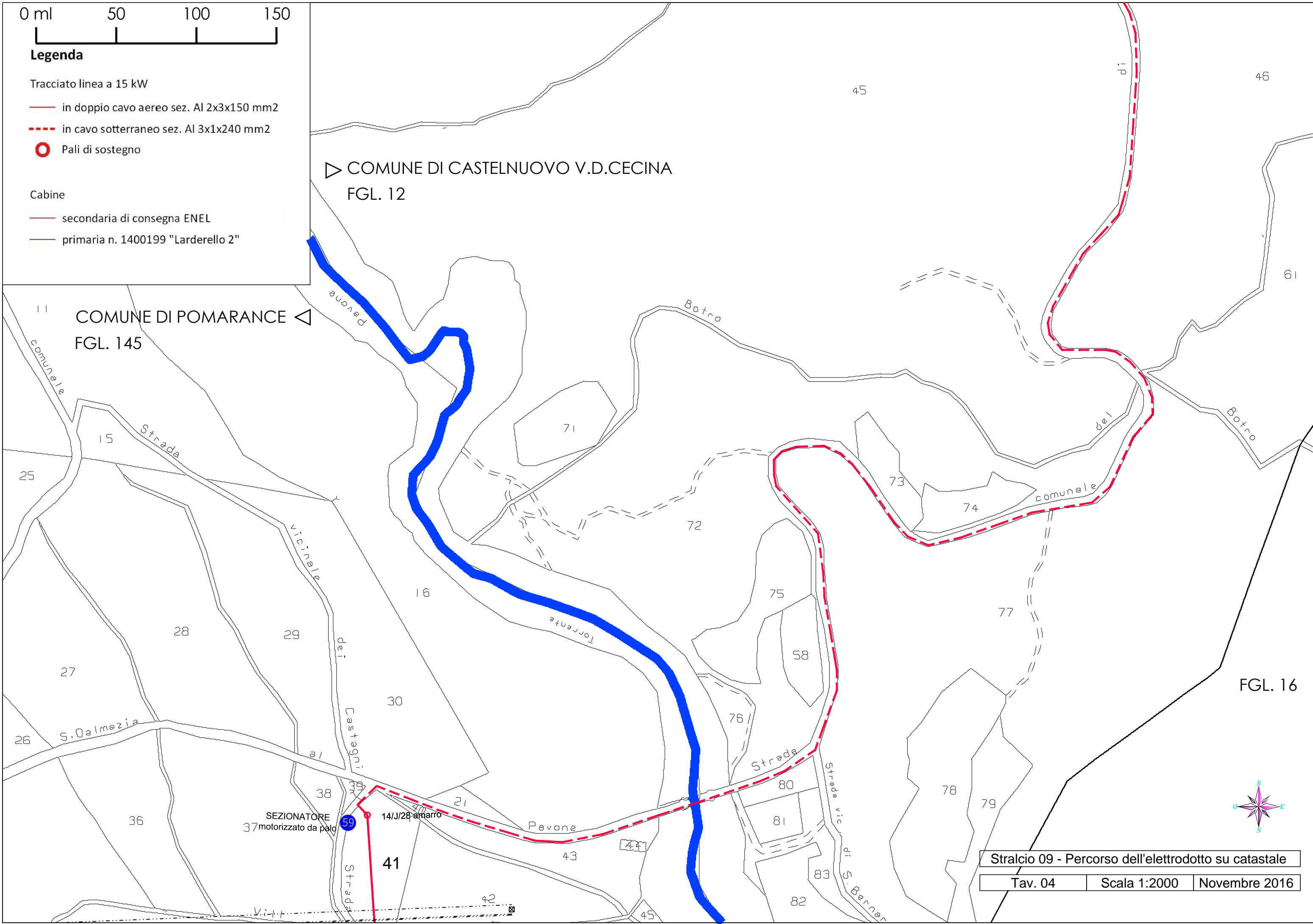
— primaria n. 1400199 "Larderello 2"

▷ COMUNE DI CASTELNUOVO V.D.CECINA
FGL. 12

COMUNE DI POMARANCE ◁
FGL. 145



Stralcio 09 - Percorso dell'elettrodotto su catastale
Tav. 04 Scala 1:2000 Novembre 2016





Legenda

Tracciato linea a 15 kW

— in doppio cavo aereo sez. Al 2x3x150 mm²

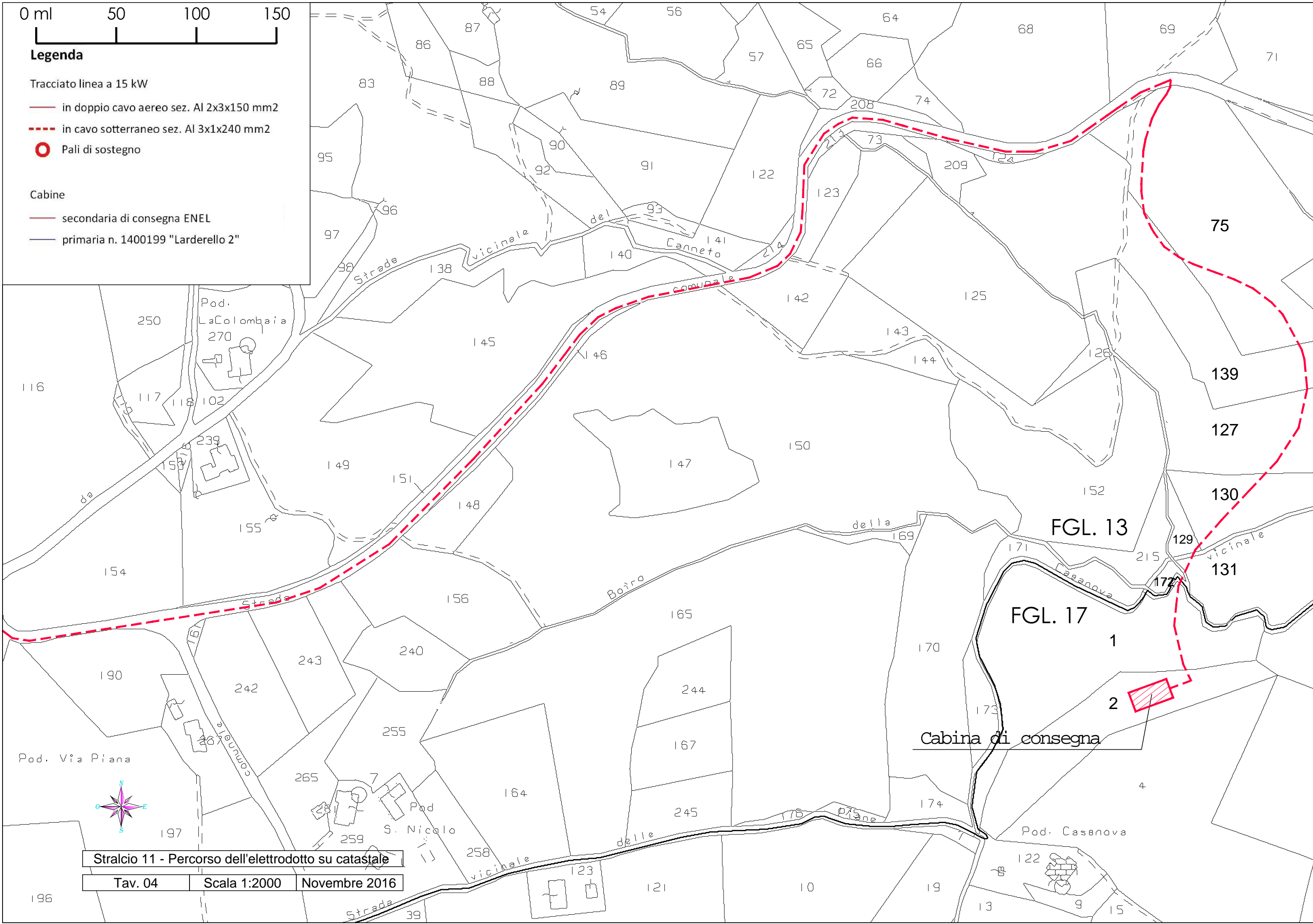
- - - in cavo sotterraneo sez. Al 3x1x240 mm²

○ Pali di sostegno

Cabine

— secondaria di consegna ENEL

— primaria n. 1400199 "Larderello 2"



Stralcio 11 - Percorso dell'elettrodotto su catastale

Tav. 04	Scala 1:2000	Novembre 2016
---------	--------------	---------------