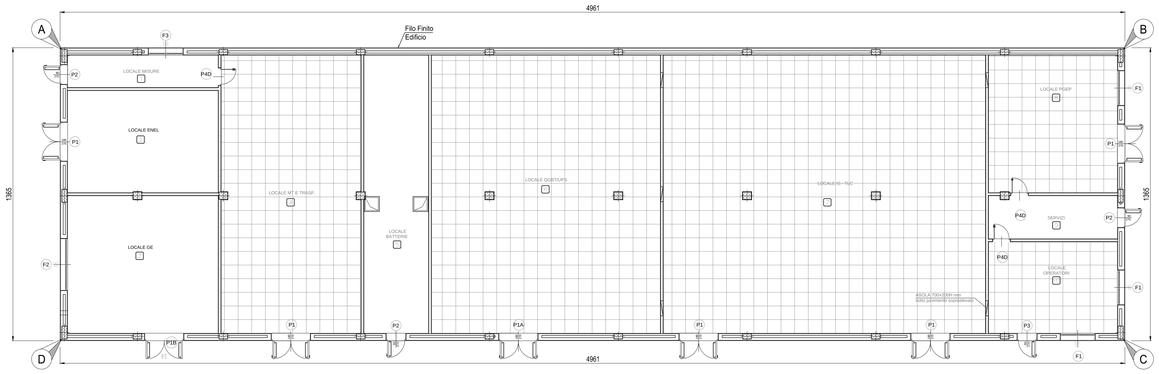

PIANTA PIANO TERRA
Scala: 1:100

DETTAGLIO POSIZIONAMENTO FABBRICATO
Scala: 1:10

COORDINATE RIFERITE
AL FILO ESTERNO RUSTICO
DEL PILASTRO

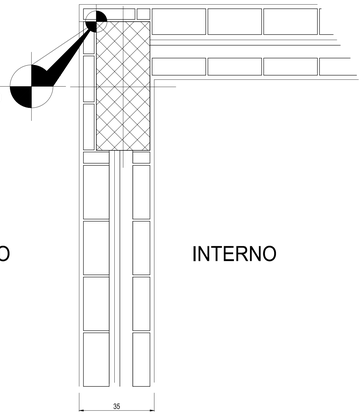

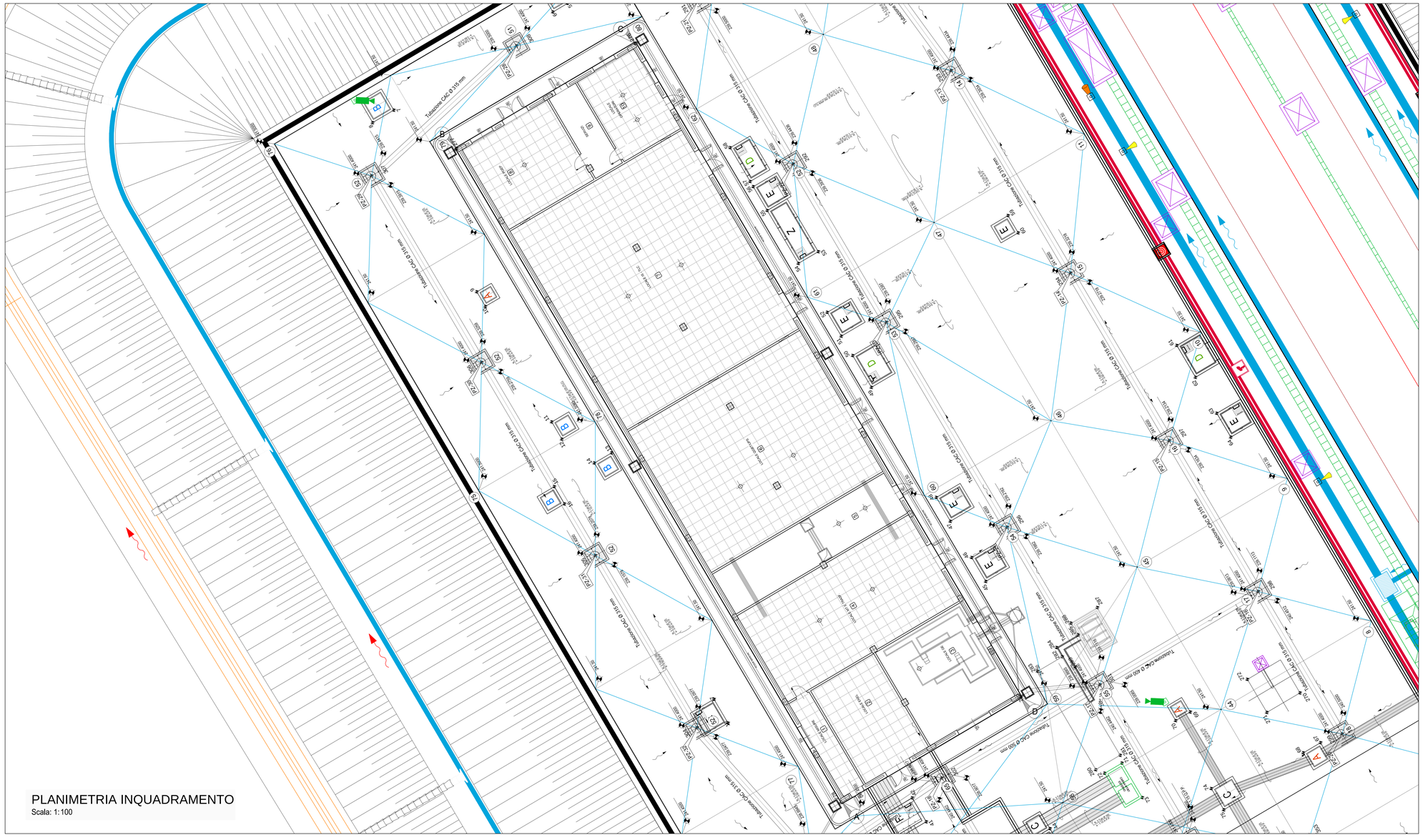

PLANIMETRIA INQUADRAMENTO
Scala: 1:100

COORDINATE FABBRICATO		
PUNTO	COORDINATA X	COORDINATA Y
A	51077.8143	178273.7013
B	51052.6962	178316.2969
C	51064.3163	178323.1491
D	51089.4344	178280.5535
PPF Interno Fabbricato	+ 241.700	

NOTA

- Tutte le dimensioni sono espresse in cm
- Tutte le quote altimetriche sono espresse in metri

COMMITTENTE:

RFI RETE FERROVIARIA ITALIANA
GRUPPO FERROVIE DELLO STATO ITALIANE

ALTA SORVEGLIANZA:

ITALFERR
GRUPPO FERROVIE DELLO STATO ITALIANE

GENERAL CONTRACTOR:

Consorzio Collegamenti Integrati Veloci

INFRASTRUTTURE FERROVIARIE STRATEGICHE DEFINITE DALLA LEGGE OBIETTIVO N.443/01

TRATTA A.V./A.C. TERZO VALICO DEI GIOVI
PROGETTO ESECUTIVO

FABBRICATO SICUREZZA ARQUATA - LIBARNA

Strutture

Planimetria di inquadramento

GENERAL CONTRACTOR	DIRETTORE LAVORI	SCALA:
Consorzio **Cociv** Ing. N. Ministro		VARIE

COMMESSA	LOTTO	FASE	ENTE	TIPO DOC.	OPERA/DISCIPLINA	PROGR.	REV.
IG51	04	E	CV	PZ	FA1J0X	001	A

PROGETTAZIONE

Rev.	Descrizione emissione	Redatto	Data	Verificato	Data	Progettista Integratore	Data	IL PROGETTISTA
A00	Prima emissione	38A s.r.l.	11/05/2017	CDCIV	12/05/2017	A.Mancarella	12/05/2017	Dott. Ing. A. Mancarella Ordine Ingegneri Prov. TO n. 6271 B

n. Elab.

Nome File: IG51-04-E-CV-PZ-FA1J0X-001_A00_

CUP: F81H92000000008

Scala di plot: 1: 1