




PLANIMETRIA
SCALA 1:1000

PLANIMETRIA
SCALA 1:1000




PLANIMETRIA
SCALA 1:1000

NOTA BENE
- PER IL PROFILO GEOMECCANICO SI VEDA LA WBS GN00
- PER I BY-PASS E LE CABINE MT/BT SI VEDA LA WBS GN1W

COMMITTENTE:

ALTA SORVEGLIANZA:

GENERAL CONTRACTOR:

INFRASTRUTTURE FERROVIARIE STRATEGICHE DEFINITE DALLA LEGGE OBIETTIVO N.443/01
TRATTA A.V./A.C. TERZO VALICO DEI GIOVI
PROGETTO ESECUTIVO
Galleria Naturale di Valico
Binario Pari da PK 7+914.00 a PK 10+334.00
Planimetria distribuzione by-pass e nicchie

GENERAL CONTRACTOR: **Cociv**
Direttore Lavori: **Ing. N. Messa**
SCALA: 1:1000

COMMESSA	LOTTO	FASE	ENTE	TIPO DOC	OPERADISCIPLINA	PROG.	REV.
IG51	04	E	CV	P7	GN14FX	001	A

Rev.	Descrizione emissione	Redatto	Data	Verificato	Data	Firma	Data	IL PROGETTISTA
A00	Prima emissione	ROCCASOL	05/05/2014	ROCCASOL	07/05/2014	A. Palomba	09/05/2014	
A01	Revisione per modifica tracciato Innesca Crovazzo	ROCCASOL	19/01/2015	ROCCASOL	21/01/2015	A. Palomba	23/01/2015	
A03	Rev. per modifica cartello	COCIV	03/02/2017	COCIV	03/02/2017	A. Margonita	03/02/2017	

Nome File: I01104 COCIV-0114FX-011403
CUP: F5H05000000000

FATT. PILOT: 1:11
NOME FILE: 13332305
RED:OP
DATA: 16.06.16