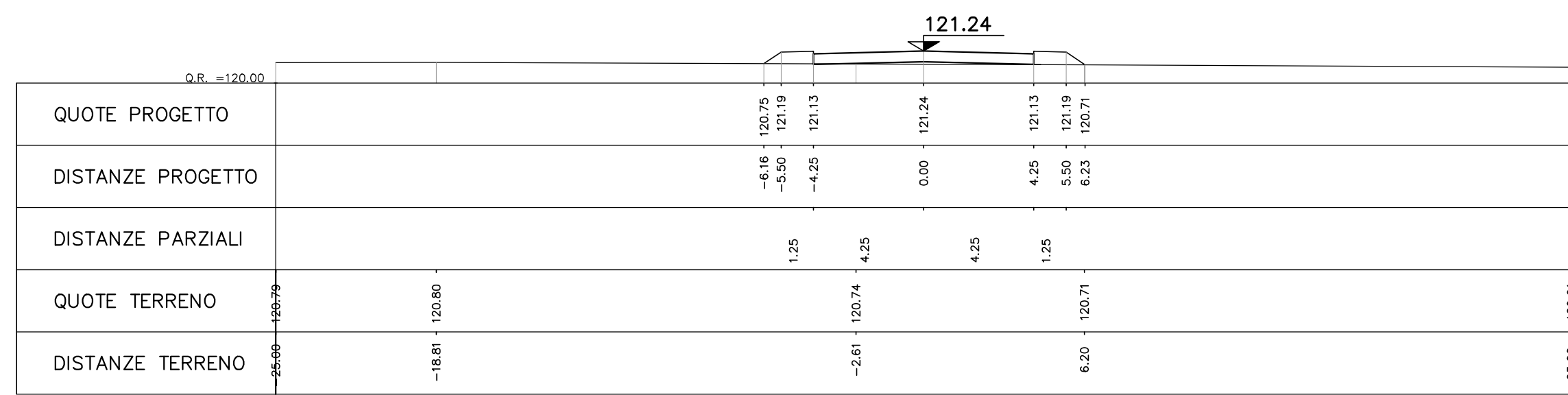


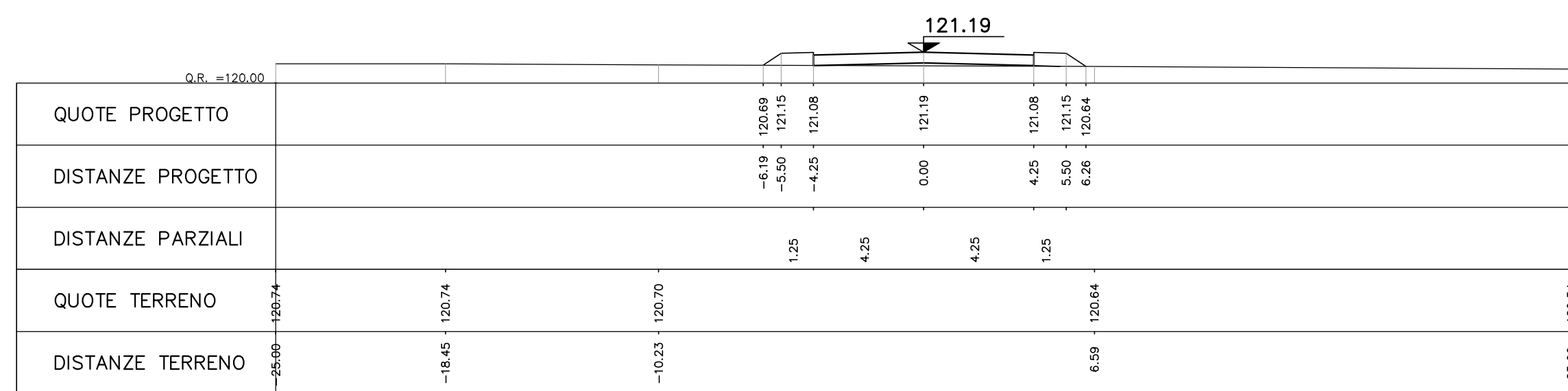
PROGR. 0+200.00

AREA
Scavo 0.32 mq
Rilevato 0.38 mq
Pavim. 3.48 mq
Inerbimento 1.84 mq



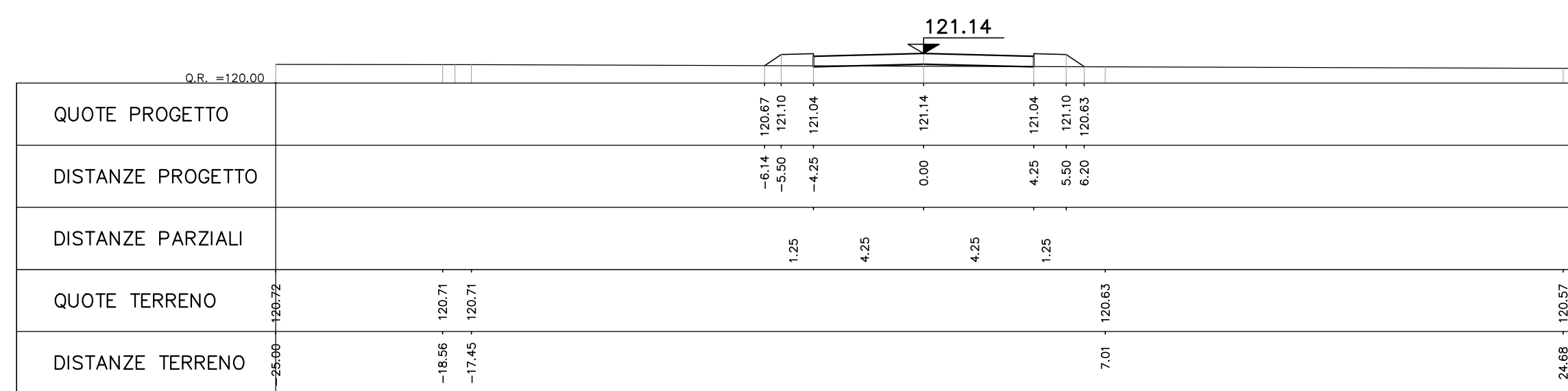
PROGR. 0+225.00

AREA
Scavo 0.27 mq
Rilevato 0.54 mq
Pavim. 3.48 mq
Inerbimento 1.86 mq



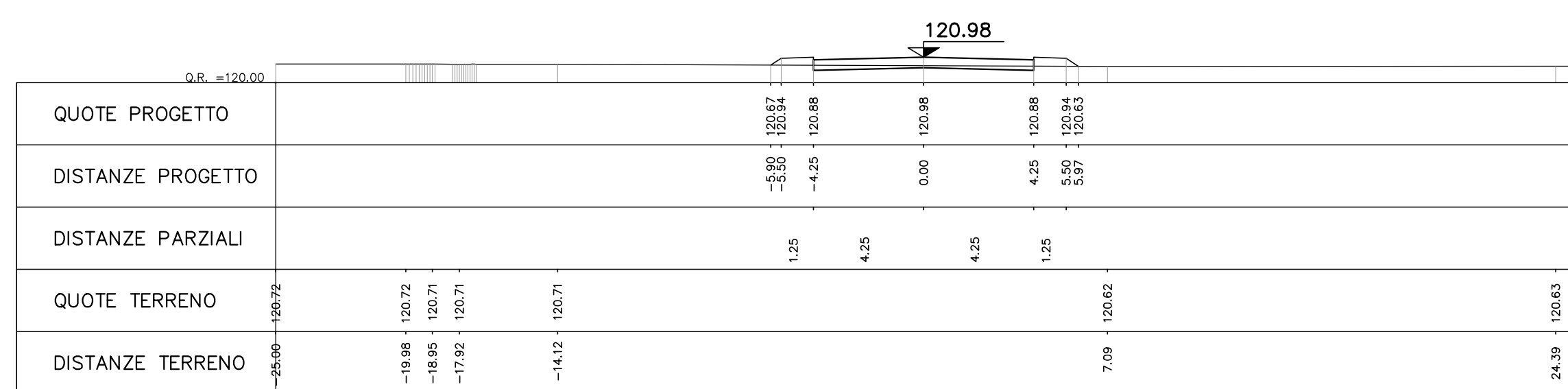
PROGR. 0+250.00

AREA
Scavo 0.39 mq
Rilevato 0.25 mq
Pavim. 3.48 mq
Inerbimento 1.81 mq



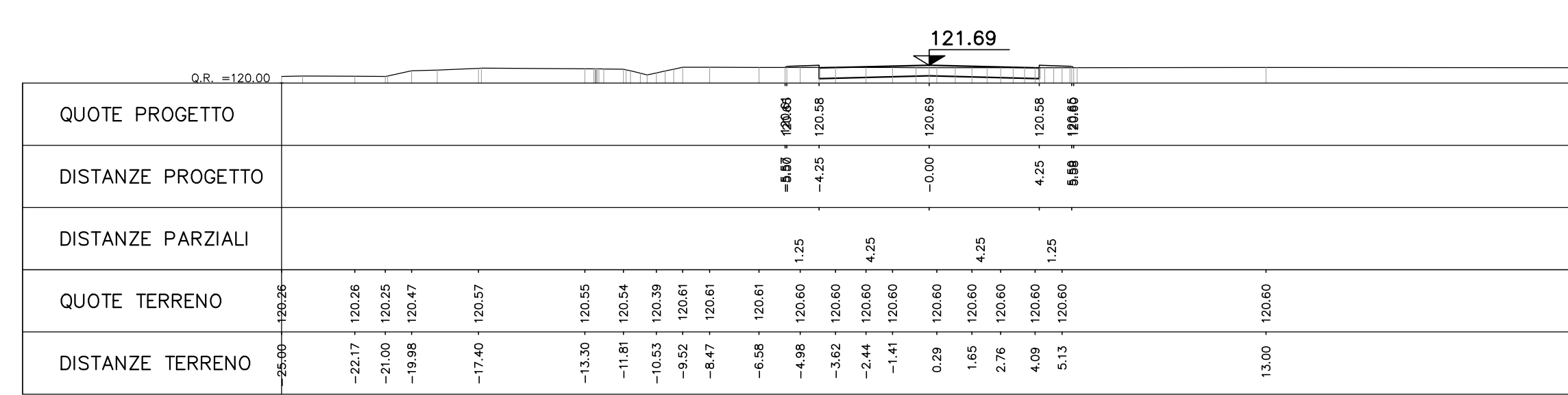
PROGR. 0+275.00

AREA
Scavo 1.80 mq
Rilevato 0.00 mq
Pavim. 3.49 mq
Inerbimento 1.61 mq



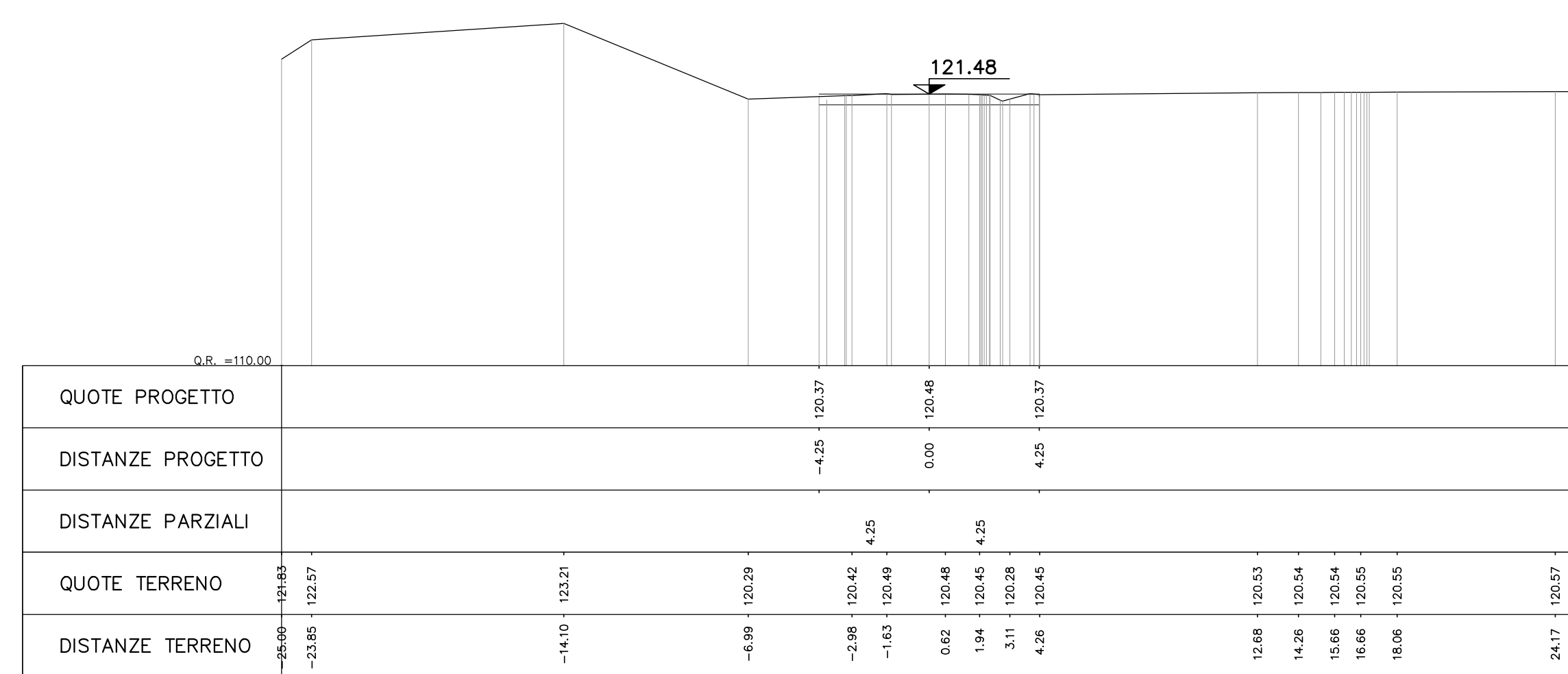
PROGR. 0+300.00


AREA
Scavo 4.27 mq
Rilevato 0.00 mq
Pavim. 3.49 mq
Inerbimento 1.29 mq





PROGR. 0+325.23

AREA
Scavo 31.17 mq
Rilevato 0.16 mq
Pavim. 3.49 mq
Inerbimento 0.00 mq



COMMITTENTE:  **RFI**
RETE FERROVIARIA ITALIANA
 GRUPPO FERROVIE DELLO STATO ITALIANO




ALTA SORVEGLIANZA:  **ITALFERR**
 GRUPPO FERROVIE DELLO STATO ITALIANO

GENERAL CONTRACTOR:  **Cociv**
 Centrosid - Colognini - Finogrup - Wilco

INFRASTRUTTURE FERROVIARIE STRATEGICHE DEFINITE DALLA
 LEGGE OBIETTIVO N.443/01
 TRATTA A.V./A.C. TERZO VALICO DEI GIOVI
 PROGETTO ESECUTIVO

Rampa Cavalcaferrovia TORTONA a pk 50+760,47
 Tratto 0
 Viabilità interferente alla pk 0+488.82
 Sezioni Trasversali - Tav. 2

COMMESSA	LOTTO	FASE	ENTE	TIPO DOC.	OPERATIVISCIPLINA	PROGR.	REV.
IG51	04	E	CV	W9	IR1100	004	A

Rev.	Descrizione emissione	Redatto	Data	Verificato	Data	Progettista	Data	IL PROGETTISTA
A00	Prima emissione	M. Rivati	15/05/2014	A. Nazzari	15/05/2014	A. Palomba	15/05/2014	
A01	Aggiornamento cantilo	M. Rivati	25/11/2015	A. Nazzari	25/11/2015	A. Mancinelli	25/11/2015	
A02	Revisione per cambio lotto	M. Rivati	22/03/2017	A. Nazzari	22/03/2017	A. Mancinelli	22/03/2017	

In. Elm. Nome File: 001-04-E-CV-W9-R11-00-004-A02
 CUP: F81H0000000000