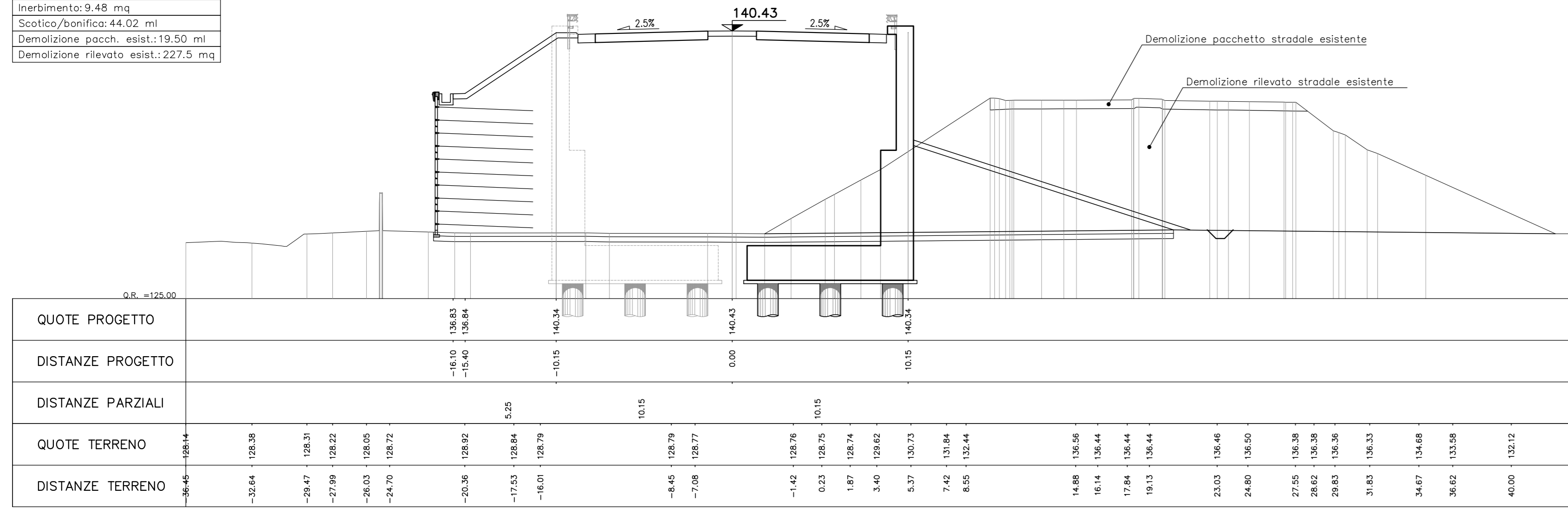


AREA	
Scavo	0.00 mq
Rilevato	302.40 mq
Pavim. Banchina	1.84 mq
Pavim.	6.50 mq
Inerimento	9.48 mq
Scotto/bonifica	44.02 ml
Demolizione pacch. esist.	19.50 ml
Demolizione rilevato	227.5 mq

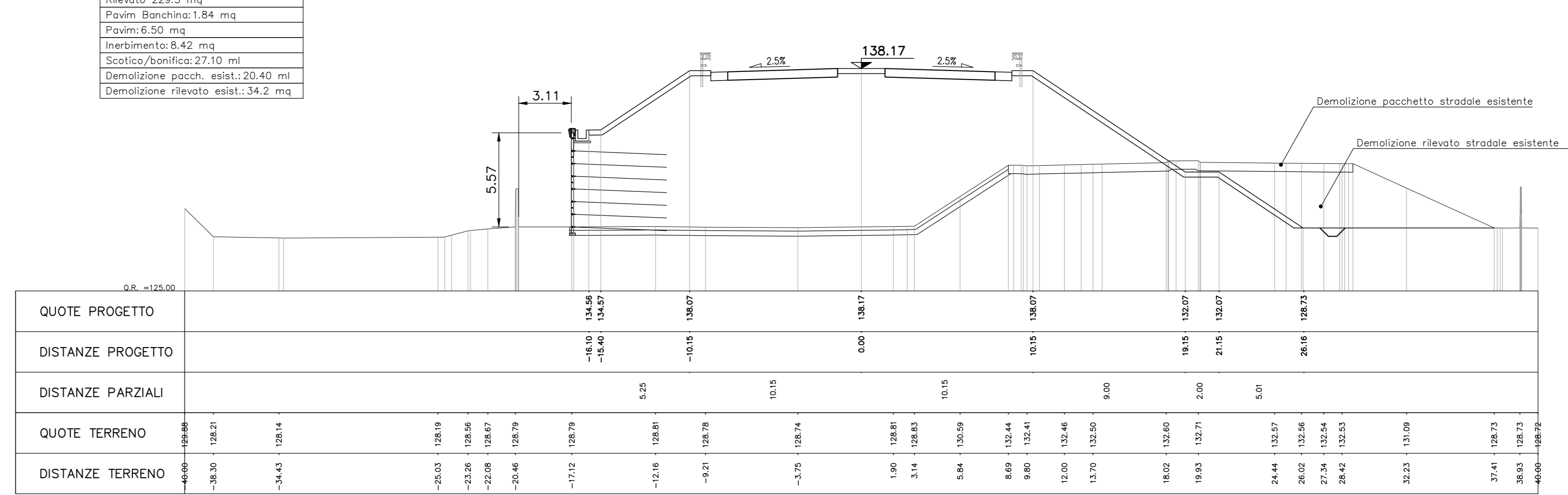
SEZ. 18
PROGR. 0+427.57



QUOTE PROGETTO	DISTANZE PROGETTO	DISTANZE PARZIALI	QUOTE TERRENO	DISTANZE TERRENO

AREA	
Scavo	0.00 mq
Rilevato	229.3 mq
Pavim. Banchina	1.84 mq
Pavim.	6.50 mq
Inerimento	8.42 mq
Scotto/bonifica	27.10 ml
Demolizione pacch. esist.	20.40 ml
Demolizione rilevato	34.2 mq

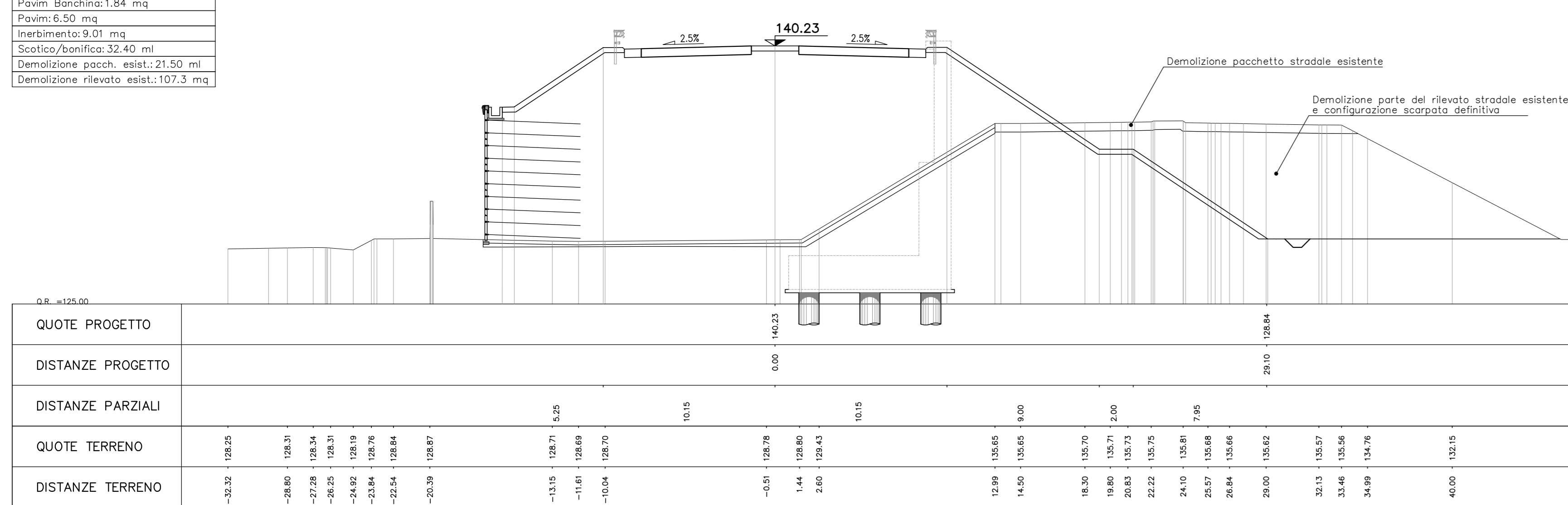
SEZ. 22
PROGR. 0+500.00



QUOTE PROGETTO	DISTANZE PROGETTO	DISTANZE PARZIALI	QUOTE TERRENO	DISTANZE TERRENO

AREA	
Scavo	0.00 mq
Rilevato	273.20 mq
Pavim. Banchina	1.84 mq
Pavim.	6.50 mq
Inerimento	9.01 mq
Scotto/bonifica	32.40 ml
Demolizione pacch. esist.	21.50 ml
Demolizione rilevato	107.3 mq

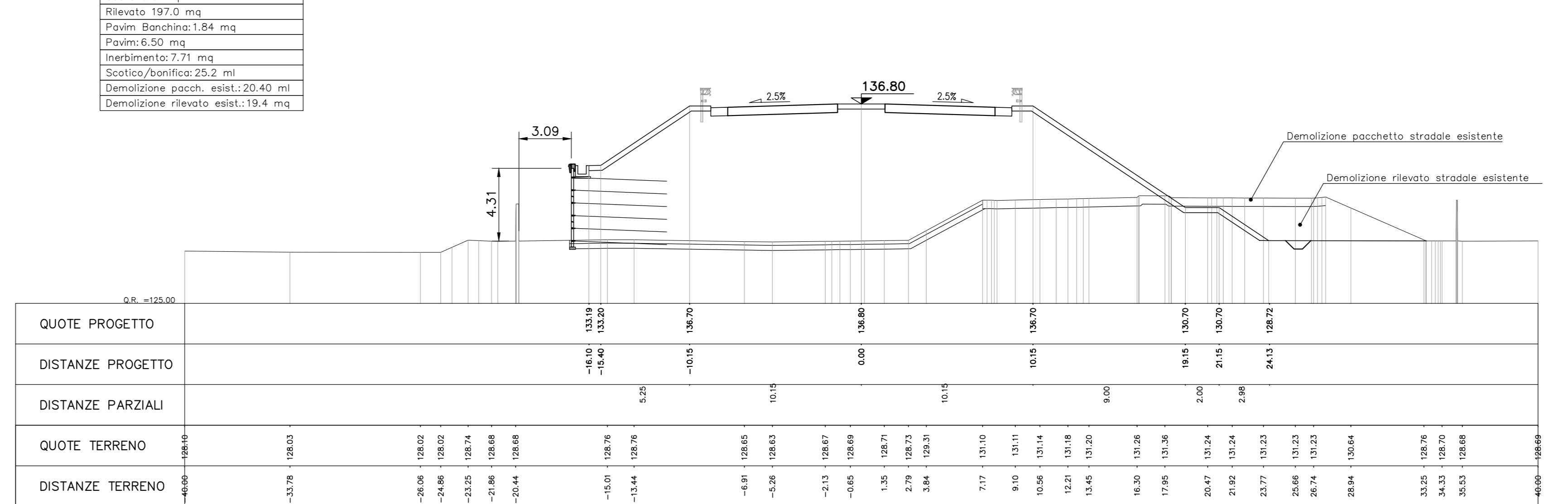
SEZ. 19
PROGR. 0+439.871



QUOTE PROGETTO	DISTANZE PROGETTO	DISTANZE PARZIALI	QUOTE TERRENO	DISTANZE TERRENO

AREA	
Scavo	0.00 mq
Rilevato	197.0 mq
Pavim. Banchina	1.84 mq
Pavim.	6.50 mq
Inerimento	7.71 mq
Scotto/bonifica	25.2 ml
Demolizione pacch. esist.	20.40 ml
Demolizione rilevato	19.4 mq

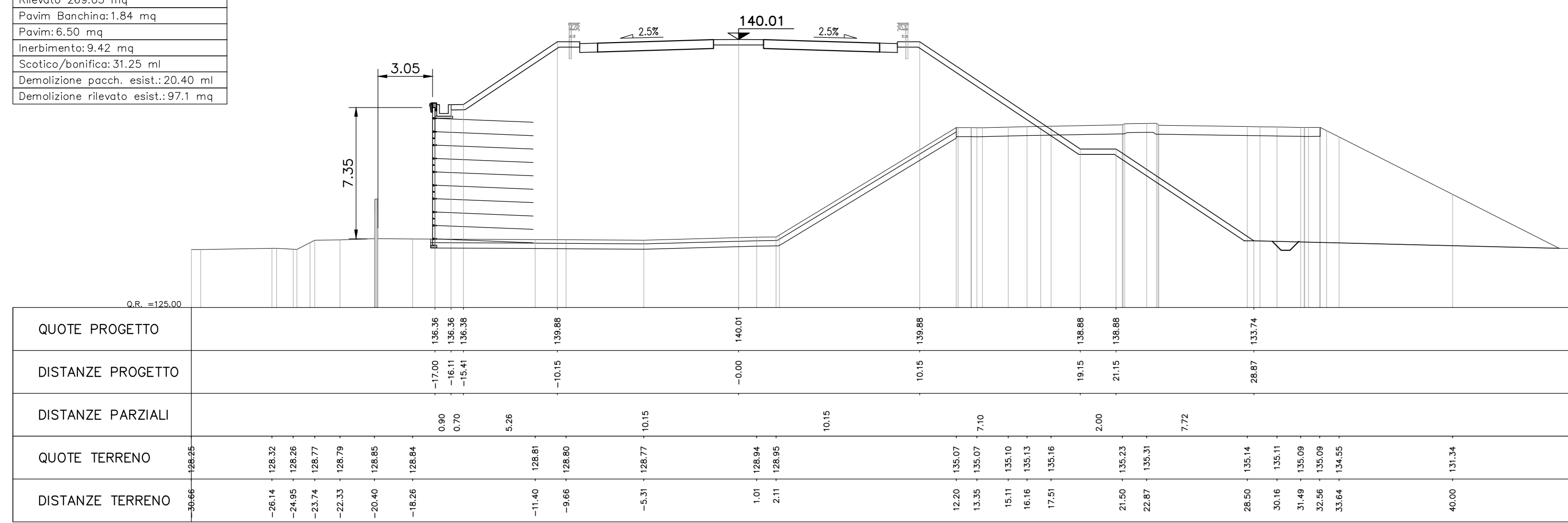
SEZ. 23
PROGR. 0+525.00



QUOTE PROGETTO	DISTANZE PROGETTO	DISTANZE PARZIALI	QUOTE TERRENO	DISTANZE TERRENO

AREA	
Scavo	0.00 mq
Rilevato	269.05 mq
Pavim. Banchina	1.84 mq
Pavim.	6.50 mq
Inerimento	9.42 mq
Scotto/bonifica	31.25 ml
Demolizione pacch. esist.	20.40 ml
Demolizione rilevato	97.1 mq

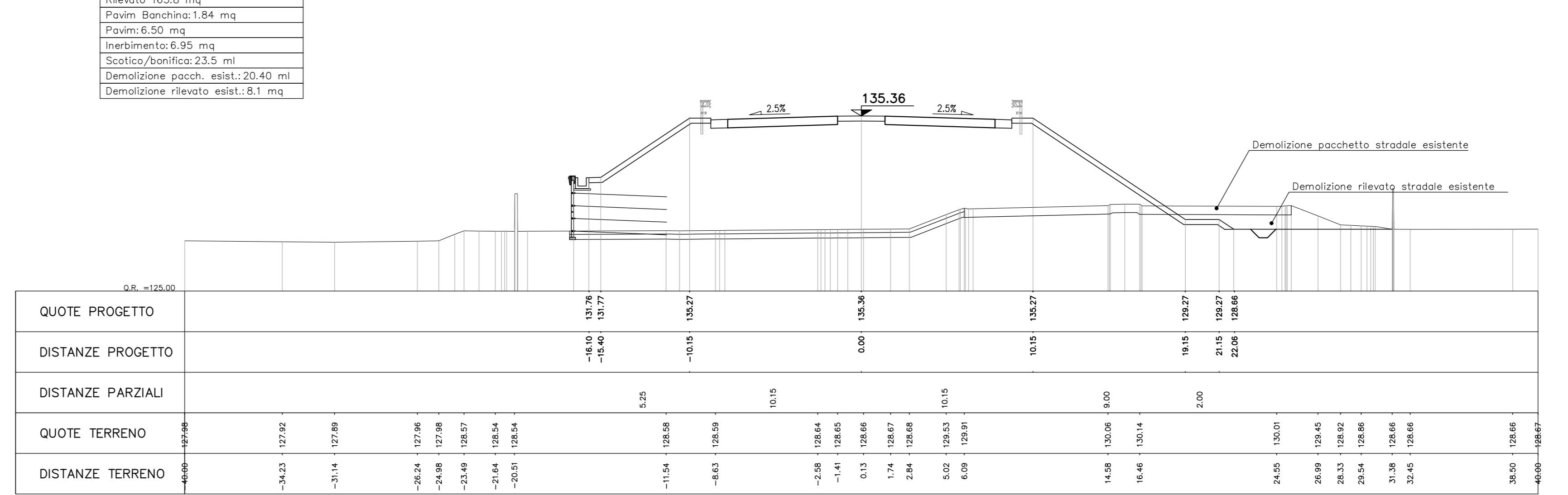
SEZ. 20
PROGR. 0+450.00



QUOTE PROGETTO	DISTANZE PROGETTO	DISTANZE PARZIALI	QUOTE TERRENO	DISTANZE TERRENO

AREA	
Scavo	0.00 mq
Rilevato	163.8 mq
Pavim. Banchina	1.84 mq
Pavim.	6.50 mq
Inerimento	6.95 mq
Scotto/bonifica	23.3 ml
Demolizione pacch. esist.	20.40 ml
Demolizione rilevato	8.1 mq

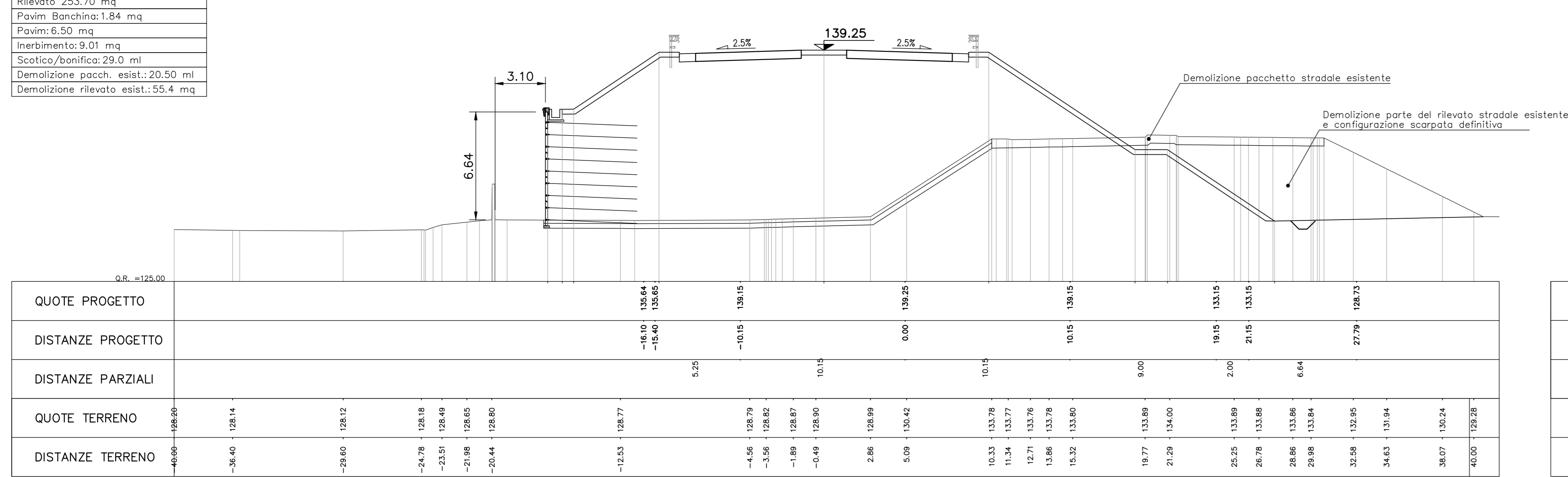
SEZ. 24
PROGR. 0+550.00



QUOTE PROGETTO	DISTANZE PROGETTO	DISTANZE PARZIALI	QUOTE TERRENO	DISTANZE TERRENO

AREA	
Scavo	0.00 mq
Rilevato	253.70 mq
Pavim. Banchina	1.84 mq
Pavim.	6.50 mq
Inerimento	9.01 mq
Scotto/bonifica	29.0 ml
Demolizione pacch. esist.	20.50 ml
Demolizione rilevato	55.4 mq

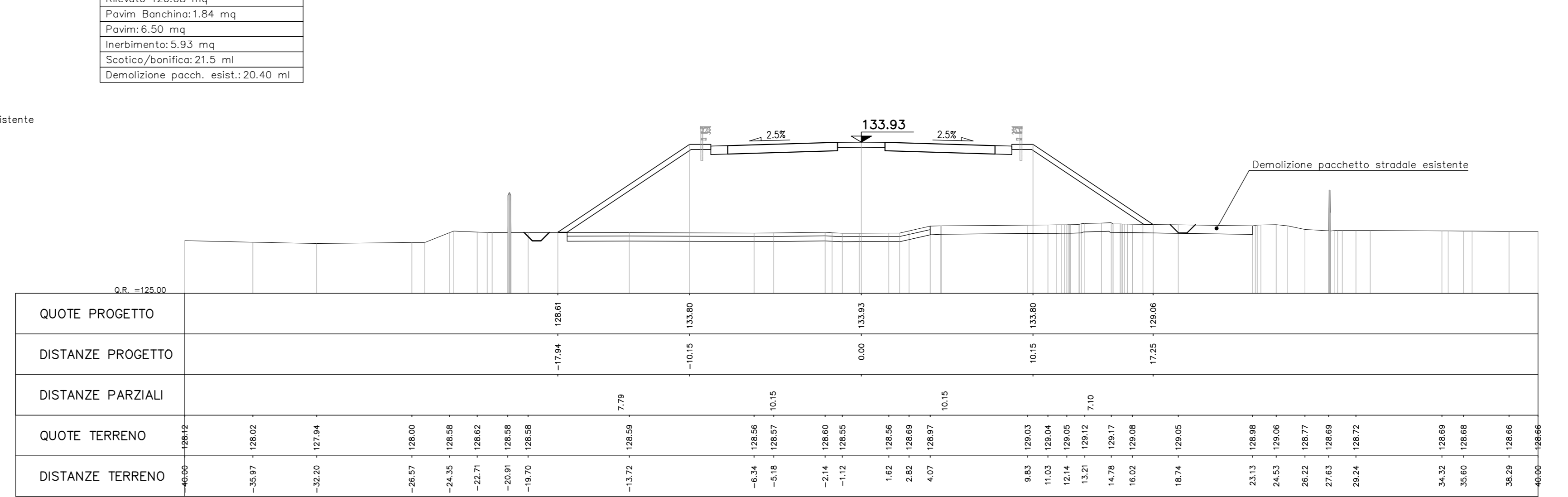
SEZ. 21
PROGR. 0+475.00



QUOTE PROGETTO	DISTANZE PROGETTO	DISTANZE PARZIALI	QUOTE TERRENO	DISTANZE TERRENO

AREA	
Scavo	0.02 mq
Rilevato	126.08 mq
Pavim. Banchina	1.84 mq
Pavim.	6.50 mq
Inerimento	5.93 mq
Scotto/bonifica	21.5 ml
Demolizione pacch. esist.	20.40 ml

SEZ. 25
PROGR. 0+575.00



QUOTE PROGETTO	DISTANZE PROGETTO	DISTANZE PARZIALI	QUOTE TERRENO	DISTANZE TERRENO

COMMITTENTE: **RFI** RETE FERROVIARIA ITALIANA GRUPPO FERROVIE DELLO STATO ITALIANE

ALTA Sorveglianza: **ITALFERR** GRUPPO FERROVIE DELLO STATO ITALIANE

GENERAL CONTRACTOR: **COGIV** Genio e Edilizia Impianti Veicoli

INFRASTRUTTURE FERROVIARIE STRATEGICHE DEFINITE DALLA LEGGE OBIETTIVO N.443/01

TRATTA A.V./A.C. TERZO VALICO DEI GIOVI PROGETTO ESECUTIVO

Deviazione strada Interporto Rivalta Scrivia tratto 0 Sezioni trasversali Tav. 1

GENERAL CONTRACTOR: **Cociv** Ing. N. Meleo

DIRETTORE LAVORI: []

SCALA: 1:200

COMMESSA	LOTTO	FASE	ENTE	TIPODOC.	OPERASCRIP.	PROGR.	REV.
IG51	04	E	CV	W9	IR1M00	001	A

PROGETTAZIONE	REDAZIONE	VERIFICA	DATA	IL PROGETTISTA
A03	Revisione per cambio lotto	M. Meleo	22/03/2017	A. Meleo
A01	Emissione per revisione generale	M. Meleo	25/09/2014	A. Meleo
A02	Aggiornamento cartello	M. Meleo	25/11/2015	A. Meleo

Nota: 1251-04-CV-IR1M00-001-A03 CUP: F81H2000000008