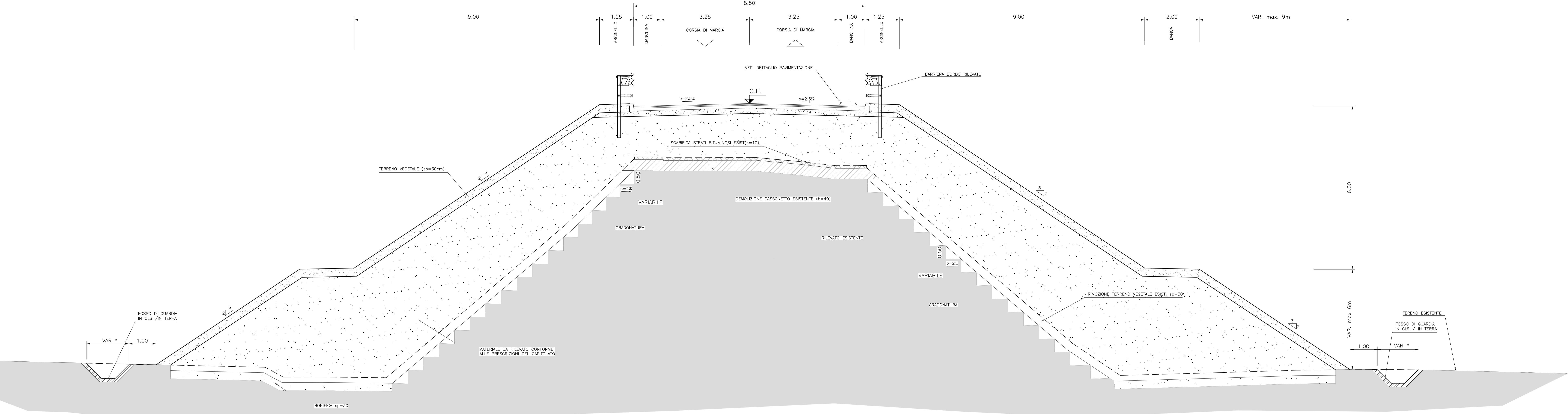
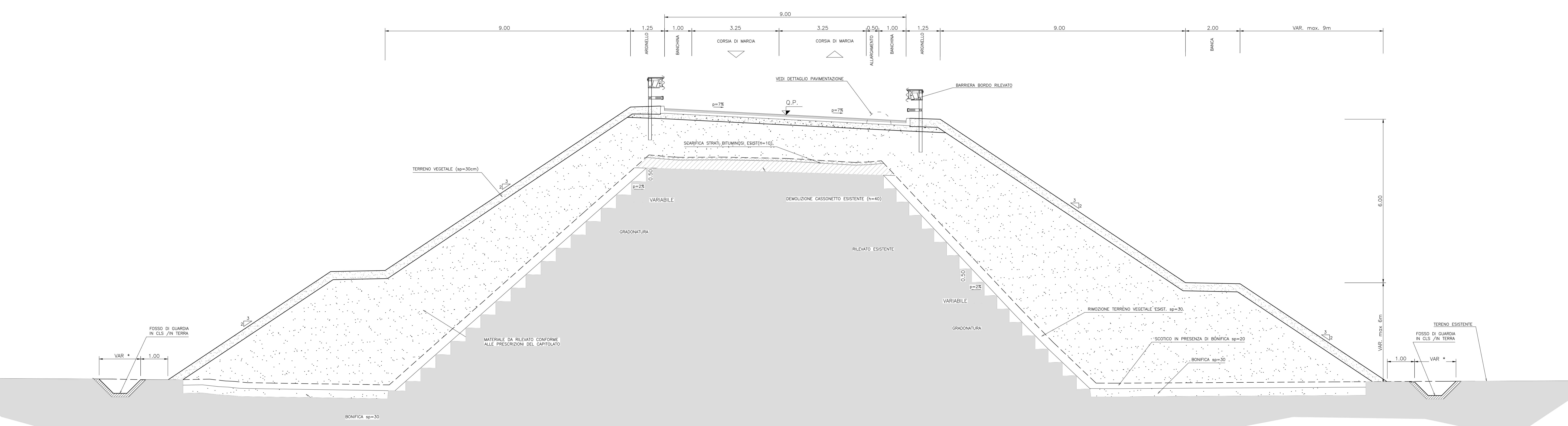


SEZIONE TIPO F2 RILEVATO IN RETTIFILLO CON BANCA

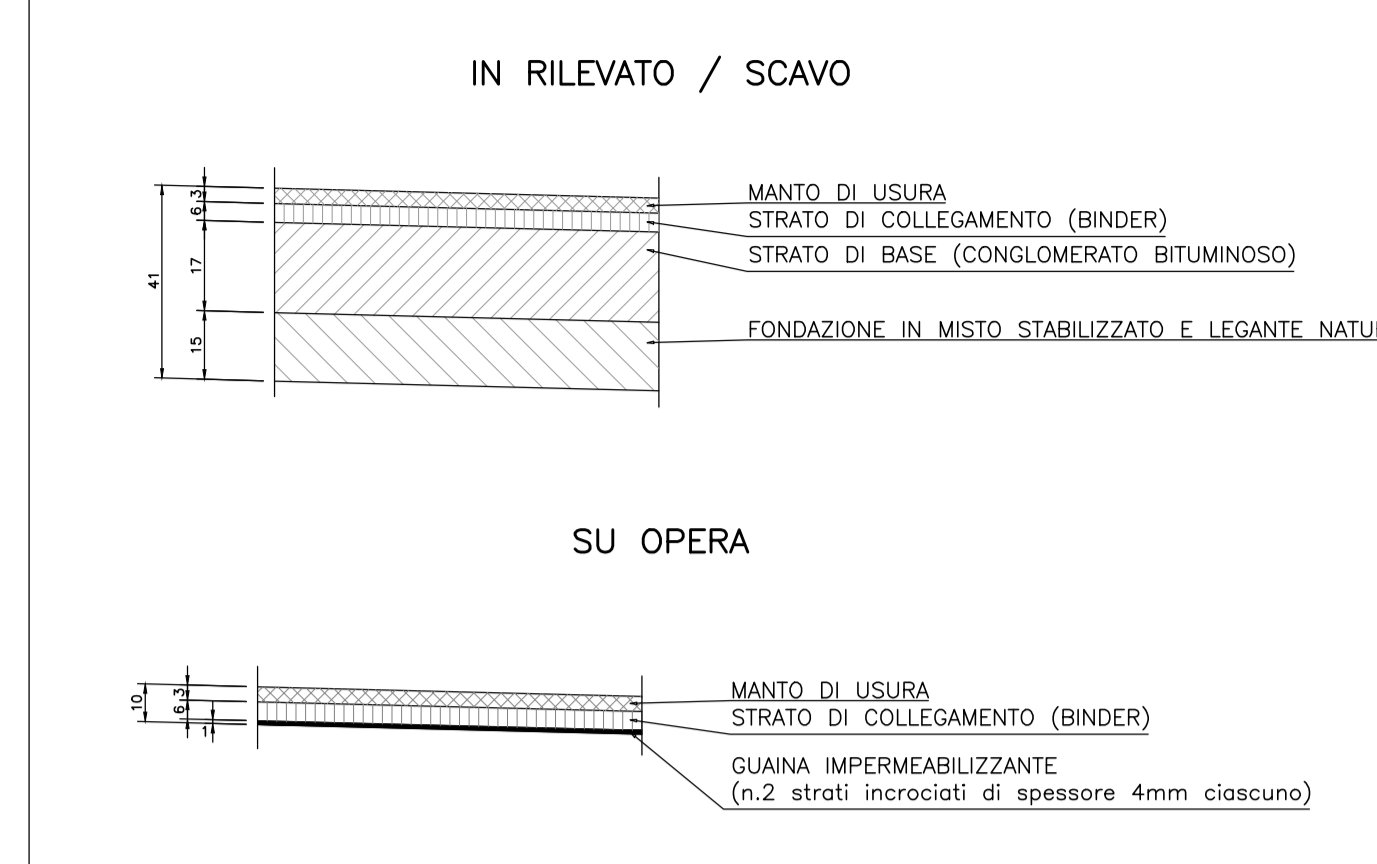


SEZIONE TIPO F2 RILEVATO IN CURVA CON BANCA



PARTICOLARE PAVIMENTAZIONE

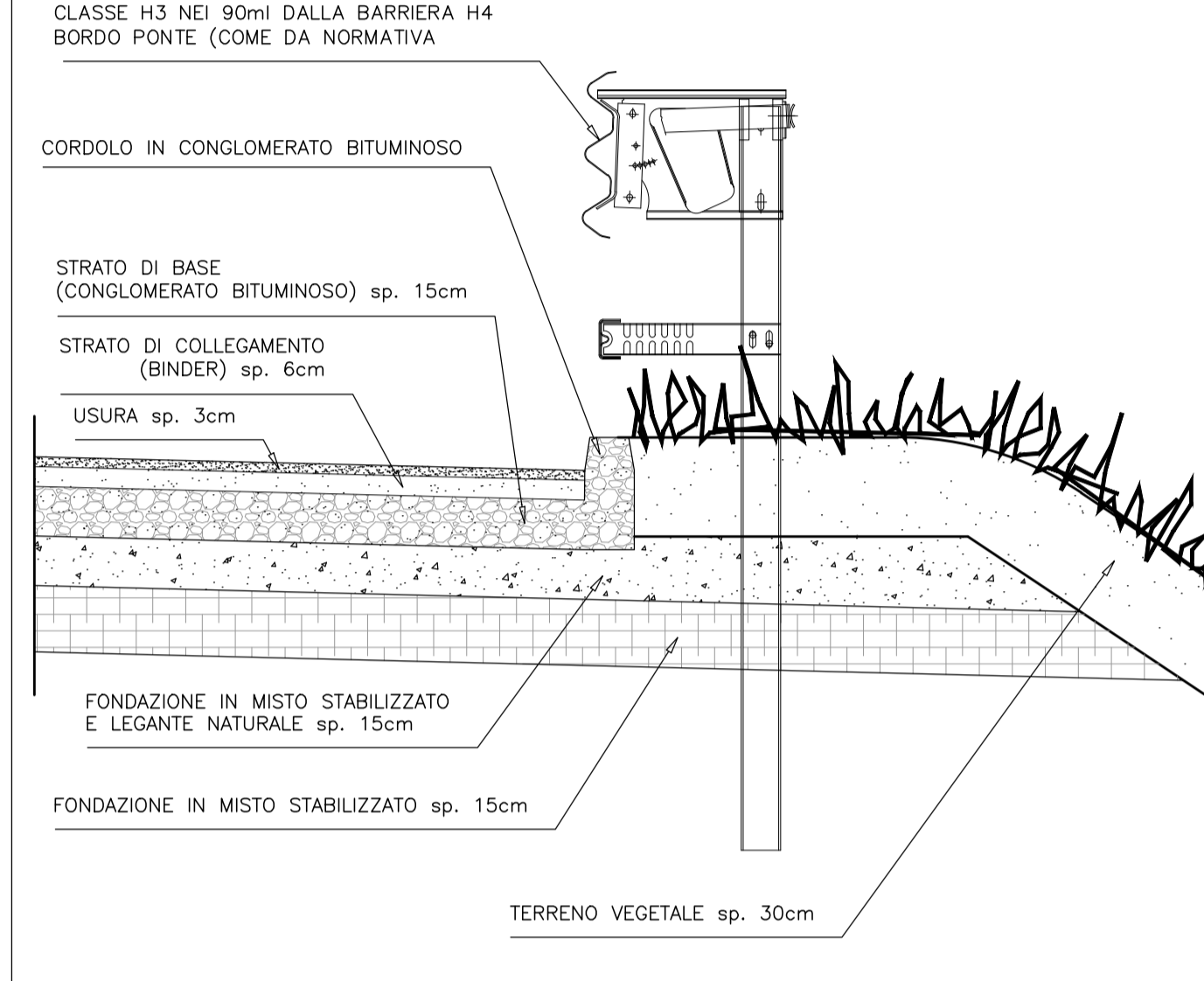
scala 1:20



N.B. LE MISURE SONO IN CM

DETTAGLIO BARRIERA BORDO RILEVATO

SCALA 1:20



FONDAZIONE IN MISTO GRANULARE STABILIZZATO PER GRANULOMETRIA:
 - DENSITA' >= 90% ASHMO MOD.
 - Me >= 80 N/mm²
 - MISCELA (F. Crevetto/Satocco = possente % in peso):
 C4 = 75-100
 C5 = 60-87%
 C6 = 33-57%
 C7 = 25-55%
 S2 = 15-40%
 S3A = 7-22%
 S3B7% = 2-19%

RILEVATO IN TERRE APPARTENENTI AI GRUPPI A1, A2-4, A2-5, A2-6, A3, (classificazione CNR-UNI 10006/1985).
 POCA IN OPERA IN STRATI AL FATTO DI MIN. 50 CM.
 - DENSITA' >= 90% ASHMO MOD. (STRATO SUPERIORE 30 CM = DENSITA' 95% ASHMO MOD.)
 - Me >= 50 N/mm² (VALORE ALL'ESTRADOSSO DEL RILEVATO)

N.B.: PER L'UTILIZZO DEL GRUPPO A2-6, SARANNO ACCETTATE SOLO TERRE CON PASSANTE 2 MM < 50% E PASSANTE 0.075 MM < 25%.
 POTRANNO ESSERE IMPIEGATI ANCHE MATERIALI DI DEMOLIZIONE DI RILEVATI STRADALI A CONDIZIONE CHE ESSI RIENTRINO NELLA CLASSIFICAZIONE DELLE TERRE SUDETTE.

BONIFICA sp. 30 CM E SOSTITUZIONE CON TERRE APPARTENENTI AI GRUPPI A1, A2-4, A2-5, A3 (classificazione CNR-UNI 10006/1985), OVEVER, IN PRESENZA DI VALDA AFFIDABILE, CON TERRE APPARTENENTI AL GRUPPO A1a.

PIANO DI POSA DEL RILEVATO a -20 CM dal P.C.
 - DENSITA' >= 90% ASHMO MOD.
 - Me >= 15 N/mm²

QUALORA SIA, PIANO DI POSA DEL RILEVATO NON VENGA RAGGIUNTO IL Me >= 15 N/mm² SI PROCEDERA' AD ULTERIORE BONIFICA DI 50 CM IN AGGIUNTA AI 30 CM PREVISTI.

STRATO DI USURA: MISCELA DI INERTI COME DA CAPITOLATO
 STRATO DI COLLEGAMENTO: MISCELA DI INERTI COME DA CAPITOLATO
 STRATO DI BASE: MISCELA DI INERTI COME DA CAPITOLATO

* PER IL CORRETTO DIMENSIONAMENTO DI FOSSE E CANALLETTE SI VEDA LO SPECIFICO PROGETTO IDRAULICO DELLA MBS DI APPARTENENZA.

COMMITTENTE:



ALTA SORVEGLIANZA:



GENERAL CONTRACTOR:



INFRASTRUTTURE FERROVIARIE STRATEGICHE DEFINITE DALLA LEGGE OBIETTIVO N.443/01

TRATTA A.V./A.C. TERZO VALICO DEI GIOVI
 PROGETTO ESECUTIVO

Rampa Nord Cavalcaferrovia Km 45+750

tratto 0

Sezione tipo - Tavola 2

Rilevato in rettilineo e in curva con banca

GENERAL CONTRACTOR	DIRETTORE LAVORI	SCALA
Cociv	Ing. N. Maitto	1:50

COMMESSA	LOTTO	FASE	ENTE	TIPO DOC.	OPERAZIONE/P.L.N.	PROG.	REV.
I G 5 1	0 4	E	C V	W B	I R 1 R 0 0	0 0 2	A

Rev.	Descrizione emissione	Redatto	Data	Verificato	Data	Progettista	Data	IL PROGETTISTA
A00	Prima emissione	M. Rinaldi	15/05/2014	A. Nettekoven	15/05/2014	A. Palombi	15/05/2014	
A01	Aggiornamento cartello	M. Rinaldi	25/11/2015	A. Nettekoven	25/11/2015	A. Palombi	25/11/2015	
A02	Revisione per cambio sito	M. Rinaldi	22/03/2017	A. Nettekoven	22/03/2017	A. Palombi	22/03/2017	