

Az. Rett = 101.262
L Rett = 98.848 m

Cur: 0+387.077
R = 1500.00
Retifitio

R = 900.00
Retifitio
L Re: 0+268.229

Cur: 0+387.077
R = 1500.00
Retifitio

Az. Rett = 101.262
L Rett = 98.848 m


R = 1500.00 m
Sv. = 113.05 m

NOTE GENERALI


- L'ESECUZIONE DELLE OPERE RAPPRESENTATE NEI DISegni DOVRA' ESSERE CONFORME ALLE NORME TECNICHE INDICATE NELLE RELAZIONI DI CALCOLO.
- TUTTI I DISegni DEBBONO ESSERE LETTI IN CORRELAZIONE CON LE RELATIVE RELAZIONI E SPECIFICHE TECNICHE DI CAPITOLATO.
- TUTTE LE QUOTE RELATIVE ALLE OPERE RAPPRESENTATE DOVRANNO ESSERE VERIFICATE MEDIANTE UN ACCURATO RILIEVO GEOMETRICO DA ESEGUIRE PRIMA DELL'ESECUZIONE.

NOTA

PER LE CARATTERISTICHE DEI MATERIALI SI RIMANDA ALL'ELABORATO GENERALE IT-000-00-001

COMMITTENTE:  **RFI**
RETE FERROVIARIA ITALIANA
GRUPPO FERROVIE DELLO STATO ITALIANO

ALTA SORVEGLIANZA:  **ITAFERR**
GRUPPO FERROVIE DELLO STATO ITALIANO

GENERAL CONTRACTOR:  **COCIV**
Coordinatore Colloquio Integrato




INFRASTRUTTURE FERROVIARIE STRATEGICHE DEFINITE DALLA LEGGE OBIETTIVO N.443/01

TRATTA A.V./A.C. TERZO VALICO DEI GIOVI
PROGETTO ESECUTIVO

Interferenza viabilità ex SS10
tratto 0

Planimetria generale

GENERAL CONTRACTOR	DIRETTORE LAVORI	SCALA:					
Consorzio Cociv Via N. Nelli		1:200					
COMMESSA	LOTTO	FASE	ENTE	TIPO DOC	OPERADISCIPLINA	PROGE	REV
IG51	04	E	CV	P9	IV190X	001	A

Rev.	Descrizione emissione	Redatto	Data	Verificato	Data	Progettista	Data	IL PROGETTISTA
A00	Prima emissione		15/05/2014		15/05/2014	A. Patomba	15/05/2014	
A01	Aggiornamento cartello		25/11/2015		25/11/2015	A. Mancarella	25/11/2015	
A02	Revisione per cambio lotto		22/03/2017		22/03/2017	A. Mancarella	22/03/2017	

In Elab. Nome File: 101-04-COM-PLAN-001-A02
CUP: F5H900000000