PROFILO	IN9A-S
SEZIONE	9
PROGRESSIVA	80.00

SEZIONE 9C
WBS IN9A

RILEVATO	m³	10.02
STERRO	m³	11.57
BASE	m³	0.40
FONDAZIONE	m³	0.80
TERRA ARMATA	m³	24.90
USURA	m³	0.11
VEGETALE	m	2.19

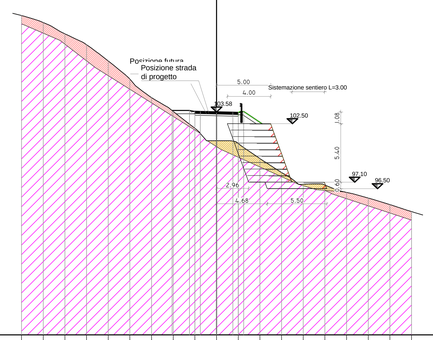

83 200 / 200

PROGRESSIVE TERRENO	-18.00 -16.00 -14.00 -12.00 -10.00 -8.00 -6.00 -4.00 -2.00 0.00 2.00 4.00 6.00 8.00 10.00 12.00 14.00 16.00 18.00
PARZIALI TERRENO	2.00 2.00 2.00 2.00 2.00 2.00 2.00 2.00 2.00 2.00 2.00 2.00 2.00 2.00 2.00 2.00 2.00 2.00
QUOTE TERRENO	112.48 111.82 110.85 109.79 108.27 106.61 104.97 103.63 102.07 100.92 100.47 99.28 97.79 96.91 96.83 96.15 95.63 95.03 94.38
PROGRESSIVE PROGETTO	-4.11 0.00 0.50 1.00 1.50 2.00 2.50
PARZIALI PROGETTO	1.61 0.50 0.50 1.00 1.50 1.50 1.50 0.50 0.50 1.00
QUOTE PROGETTO	103.72 103.72 103.72 103.72 103.72 103.72 103.72 103.72 103.72 103.72

PROFILO	IN9A-S	
SEZIONE	24C	
PROGRESSIVA	238.65	

SEZIONE 24C
WBS NV95A

RILEVATO	m³	28.39
STERRO	m³	5.58
BASE	m³	0.41
FONDAZIONE	m³	0.80
TERRA ARMATA	m³	16.20
USURA	m³	0.12
VEGETALE	m	2.11

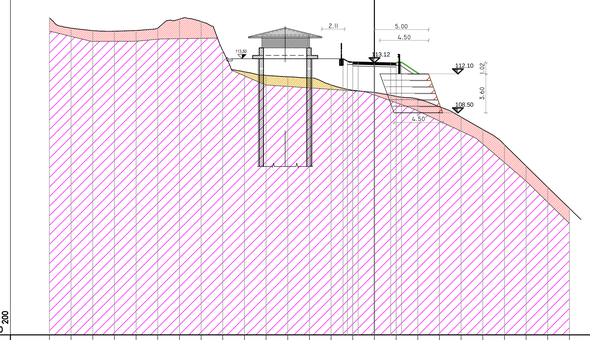

88 200 / 200

PROGRESSIVE TERRENO	-30.00 -28.00 -26.00 -24.00 -22.00 -20.00 -18.00 -16.00 -14.00 -12.00 -10.00 -8.00 -6.00 -4.00 -2.00 0.00 2.00 4.00 6.00 8.00 10.00 12.00 14.00 16.00 18.00
PARZIALI TERRENO	2.00 2.00 2.00 2.00 2.00 2.00 2.00 2.00 2.00 2.00 2.00 2.00 2.00 2.00 2.00 2.00 2.00 2.00 2.00 2.00 2.00 2.00 2.00
QUOTE TERRENO	117.27 116.37 116.07 116.64 116.11 116.37 117.15 116.93 114.24 112.87 111.96 111.83 111.73 111.00 110.57 110.38 110.02 109.78 109.66 108.11 106.96 105.56 103.57 101.63 99.60
PROGRESSIVE PROGETTO	-4.41 0.00 0.50 1.00 1.50 2.00 2.50
PARZIALI PROGETTO	1.91 0.50 0.50 1.00 1.50 1.50 1.50 0.50 0.50 1.91
QUOTE PROGETTO	113.96 113.96 113.96 113.96 113.96 113.96 113.96 113.96 113.96 111.99

PROFILO	IN9A-S	
SEZIONE	19B	
PROGRESSIVA	188.42	

SEZIONE 19B
WBS IN9A

RILEVATO	m³	0.81
STERRO	m³	132.12
BASE	m³	0.40
FONDAZIONE	m³	0.80
TERRA ARMATA	m³	27.00
USURA	m³	0.13
VEGETALE	m	1.45

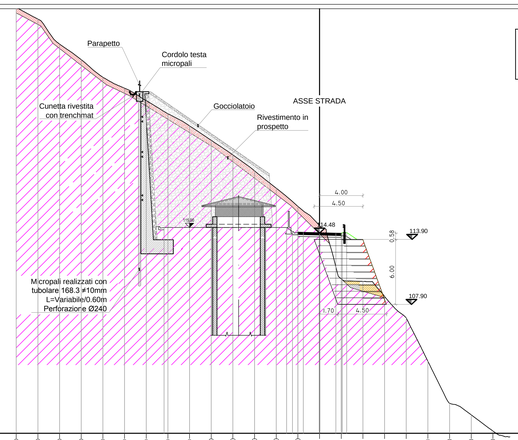

96 200 / 200

PROGRESSIVE TERRENO	-28.00 -26.00 -24.00 -22.00 -20.00 -18.00 -16.00 -14.00 -12.00 -10.00 -8.00 -6.00 -4.00 -2.00 0.00 2.00 4.00 6.00 8.00 10.00 12.00 14.00 16.00
PARZIALI TERRENO	2.00 2.00 2.00 2.00 2.00 2.00 2.00 2.00 2.00 2.00 2.00 2.00 2.00 2.00 2.00 2.00 2.00 2.00 2.00 2.00 2.00 2.00
QUOTE TERRENO	125.33 124.24 123.93 123.53 120.83 118.77 115.59 114.03 112.35 109.23 108.63 105.05 101.17 100.27 99.27 100.03 99.62 99.44 98.85 98.78 97.73 96.23
PROGRESSIVE PROGETTO	-14.25 0.00 0.50 1.00 1.50 2.00 2.50
PARZIALI PROGETTO	11.31 0.74 0.50 0.50 1.00 1.50 1.50 1.50 0.50 0.50 0.74
QUOTE PROGETTO	115.00 114.94 114.44 113.94 113.44 112.94 112.44 111.94 111.44 110.94 110.44 109.94 109.44 109.00 108.50 108.00 107.50 107.00 106.50 106.00 105.50 105.00

LEGENDA:

- RIPORTO
- COLTRE
- ARGILLITI

COMMITTENTE:

RFI RETE FERROVIARIA ITALIANA
GRUPPO FERROVIE DELLO STATO ITALIANE

ALTA SORVEGLIANZA:

ITALFERR
GRUPPO FERROVIE DELLO STATO ITALIANE

GENERAL CONTRACTOR:

COCIV Consorzio Collegamenti Integrati Veloci

INFRASTRUTTURE FERROVIARIE STRATEGICHE DEFINITE DALLA LEGGE OBIETTIVO N.443/01

TRATTA A.V./A.C. TERZO VALICO DEI GIOVI
PROGETTO ESECUTIVO

Viabilità di accesso al pozzo interconnessione 1

Sezioni geologico-stratigrafiche

GENERAL CONTRACTOR	DIRETTORE LAVORI	SCALA:
Consorzio **Cociv** Ing. N. Mestro		varie

COMMESSA	LOTTO	FASE	ENTE	TIPO DOC.	OPERA/DISCIPLINA	PROGR.	REV.
IG51	04	E	CV	AZ	NV95A0	001	A

PROGETTAZIONE

Rev.	Descrizione emissione	Redatto	Data	Verificato	Data	Progettista Integratore	Data	IL PROGETTISTA
A00	Prima emissione	GISP	25/07/2014	ROCKSOIL	28/07/2014	A. Palomba	30/07/2014	
A01	Revisione generale e per cambio lotto	A&T	17/05/2017	COCIV	17/05/2017	A. Manicardia	17/05/2017	

n. Elab.

Nome File: IG51-04-E-CV-AZ-NV95-A0-001-A01
CUP: F81H92000000008

Scala di plot: 1 : 1

Scala di riproduzione: 1 =