PROFILO IN9A–S

SEZIONE 24C

PROGRESSIVA 238.65

RILEVATO	m²	28.39
STERRO	m²	5.58
BASE	m²	0.41
FONDAZIONE	m²	0.80
TERRA ARMATA	m²	16.20
USURA	m²	0.12
VEGETALE	m	2.11

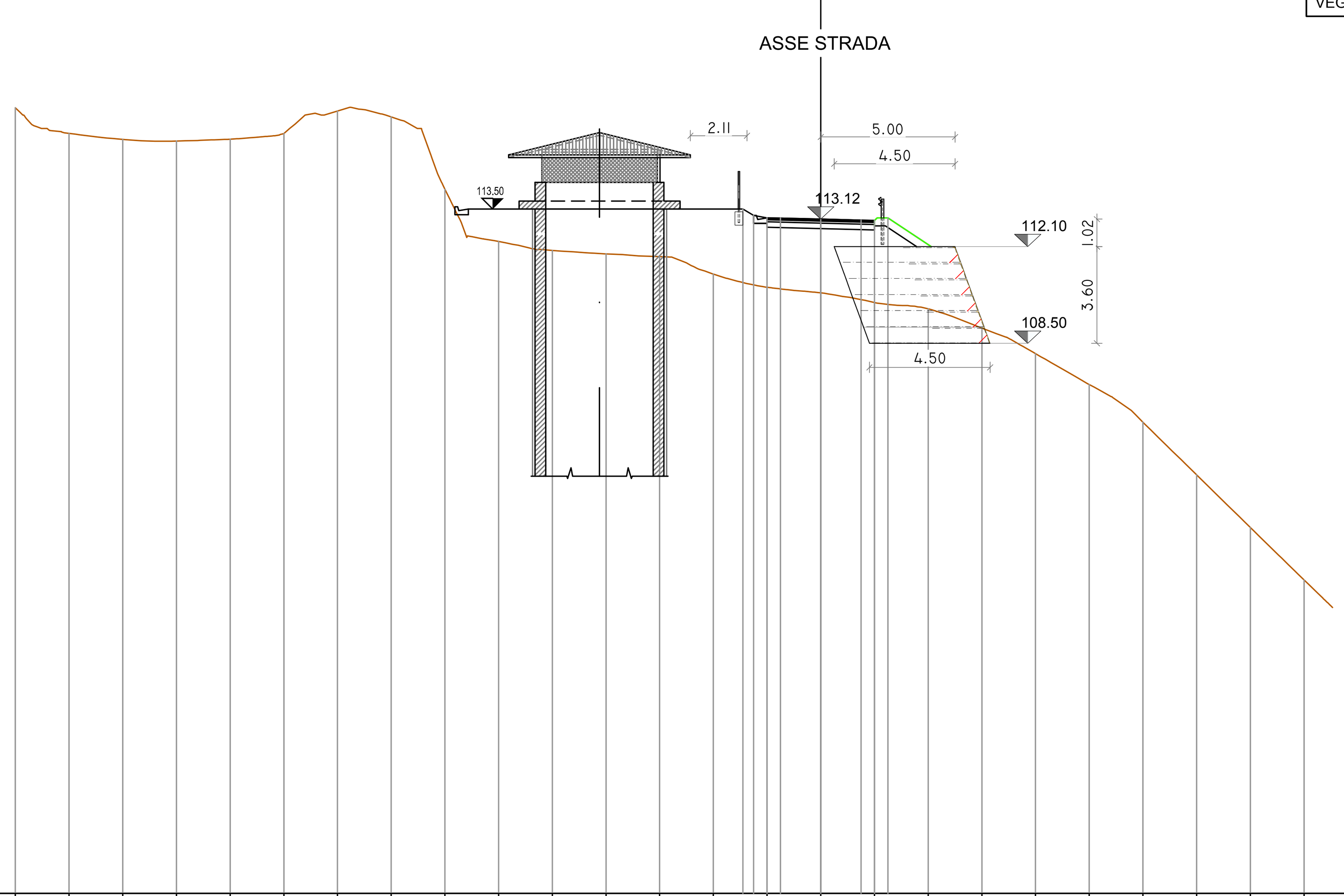

88 200 200

PROGRESSIVE TERRENO	-30.00 -28.00 -26.00 -24.00 -22.00 -20.00 -18.00 -16.00 -14.00 -12.00 -10.00 -8.00 -6.00 -4.00 -2.00 0.00 2.00 4.00 6.00 8.00 10.00 12.00 14.00 16.00 18.00
PARZIALI TERRENO	2.00 2.00 2.00 2.00 2.00 2.00 2.00 2.00 2.00 2.00 2.00 2.00 2.00 2.00 2.00 2.00 2.00 2.00 2.00 2.00 2.00 2.00 2.00 2.00
QUOTE TERRENO	117.27 116.32 116.09 116.04 116.11 116.32 117.15 116.93 114.24 112.29 111.96 111.83 111.73 111.08 110.59 110.38 110.02 109.78 109.06 108.11 106.96 105.56 103.59 101.63 99.68
PROGRESSIVE PROGETTO	-2.90 -2.50 -2.00 -1.50 0.00 1.50 2.00 2.50 4.41
PARZIALI PROGETTO	0.40 0.50 0.50 1.50 1.50 0.50 0.50 1.91
QUOTE PROGETTO	113.50 113.26 113.17 113.16 113.12 113.09 113.07 113.17 111.90

PROFILO IN9A–S

SEZIONE 25

PROGRESSIVA 240.00

RILEVATO	m²	17.37
STERRO	m²	10.50
BASE	m²	0.40
FONDAZIONE	m²	0.80
TERRA ARMATA	m²	18.90
USURA	m²	0.11
VEGETALE	m	1.14

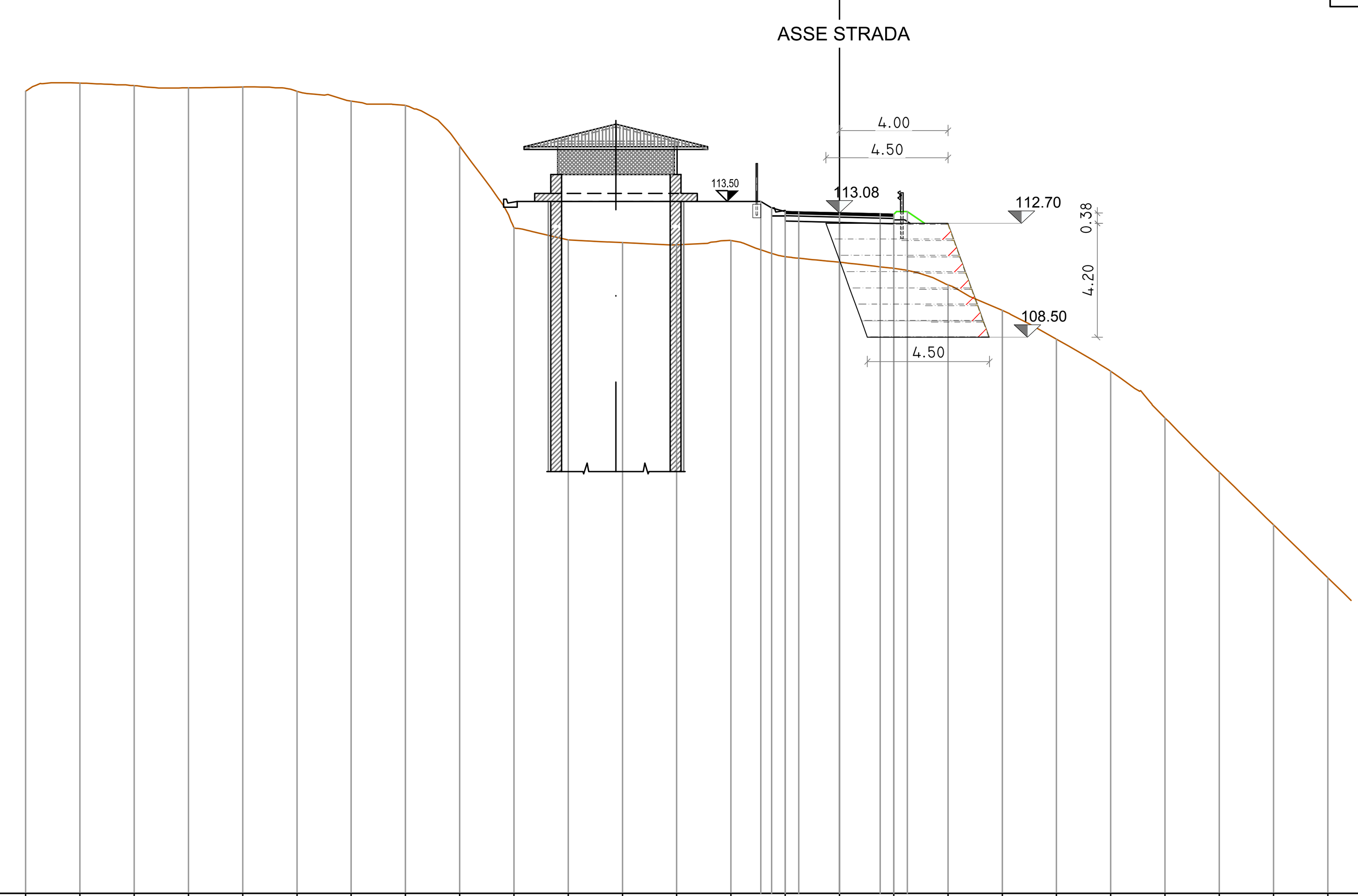

88 200 200

PROGRESSIVE TERRENO	-30.00 -28.00 -26.00 -24.00 -22.00 -20.00 -18.00 -16.00 -14.00 -12.00 -10.00 -8.00 -6.00 -4.00 -2.00 0.00 2.00 4.00 6.00 8.00 10.00 12.00 14.00 16.00 18.00
PARZIALI TERRENO	2.00 2.00 2.00 2.00 2.00 2.00 2.00 2.00 2.00 2.00 2.00 2.00 2.00 2.00 2.00 2.00 2.00 2.00 2.00 2.00 2.00 2.00 2.00 2.00
QUOTE TERRENO	117.56 117.86 117.77 117.69 117.72 117.57 117.20 117.04 115.55 112.54 112.09 111.99 111.90 112.06 111.47 111.26 111.04 110.43 109.49 108.42 107.24 105.53 103.52 101.58 99.63
PROGRESSIVE PROGETTO	-2.90 -2.50 -2.00 -1.50 0.00 1.50 2.00 2.50
PARZIALI PROGETTO	0.40 0.50 0.50 1.50 1.50 0.50 0.50
QUOTE PROGETTO	113.50 113.26 113.13 113.11 113.08 113.04 113.03 113.13

PROFILO IN9A–S

SEZIONE 26

PROGRESSIVA 250.00

RILEVATO	m²	3.42
STERRO	m²	11.94
BASE	m²	0.40
FONDAZIONE	m²	0.80
TERRA ARMATA	m²	13.50
USURA	m²	0.12
VEGETALE	m	1.76

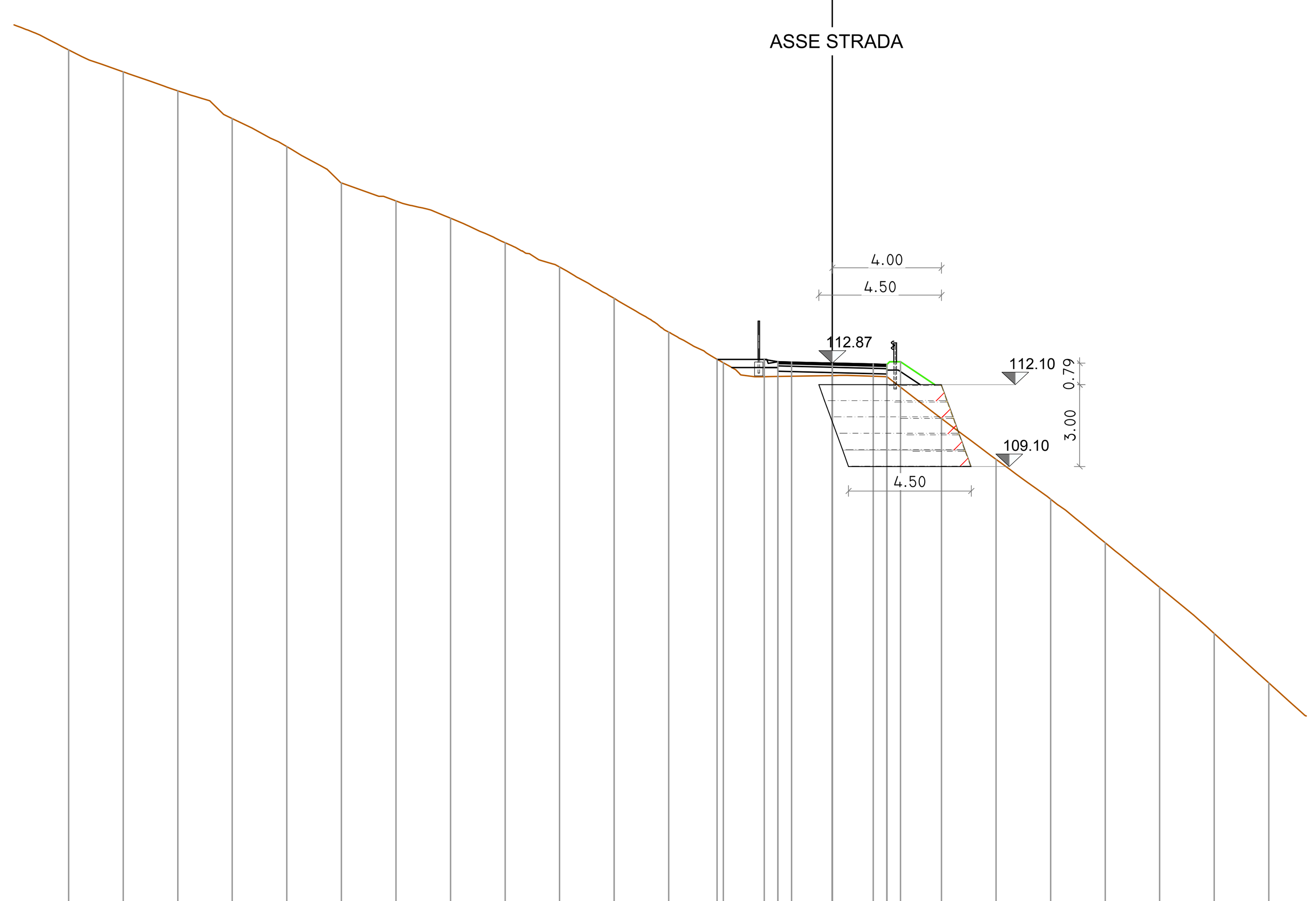

93 200 200

PROGRESSIVE TERRENO	-28.00 -26.00 -24.00 -22.00 -20.00 -18.00 -16.00 -14.00 -12.00 -10.00 -8.00 -6.00 -4.00 -2.00 0.00 2.00 4.00 6.00 8.00 10.00 12.00 14.00 16.00
PARZIALI TERRENO	2.00 2.00 2.00 2.00 2.00 2.00 2.00 2.00 2.00 2.00 2.00 2.00 2.00 2.00 2.00 2.00 2.00 2.00 2.00 2.00 2.00 2.00
QUOTE TERRENO	124.37 123.57 122.87 121.85 120.82 119.49 118.83 118.20 117.30 116.41 115.26 114.02 112.90 112.40 112.43 112.39 110.86 109.36 107.90 106.30 104.67 102.98 101.17
PROGRESSIVE PROGETTO	-4.22 -2.50 -2.00 -1.50 0.00 1.50 2.00 2.50
PARZIALI PROGETTO	1.72 0.50 0.50 1.50 1.50 0.50 0.50
QUOTE PROGETTO	113.03 113.03 112.94 112.92 112.89 112.85 112.84 112.94

REQUISITI MATERIALI

I materiali per uso strutturale, devono essere conformi al regolamento Prodotti da Costruzione (CPR 305/2011).

CARATTERISTICHE DEI MATERIALI

PAVIMENTAZIONE STRADALE

-Fondazione sp: 20cm
-Base sp: 10cm
-Usura sp: 3cm

NOTE GENERALI

- Tutte le misure e le quote dovranno essere preventivamente controllate in fase di cantiere.
- La sovrapposizione minima per le armature, dove non indicato, deve essere almeno di 100 cm

-Per le caratteristiche dei materiali non specificate in tabella si riporta all'elaborato IG51-04-E-CV-AZ-IN9A-00-007-A00 (particolari progetto) e in seguito all'elaborato IG51-00-E-CV-TT-OC00-001-E00.

COMMITTENTE:

RFI RETE FERROVIARIA ITALIANA
GRUPPO FERROVIE DELLO STATO ITALIANE

ALTA SORVEGLIANZA:

ITALFERR
GRUPPO FERROVIE DELLO STATO ITALIANE

GENERAL CONTRACTOR:

COCIV Consorzio Collegamenti Integrati Veloci

INFRASTRUTTURE FERROVIARIE STRATEGICHE DEFINITE DALLA LEGGE OBIETTIVO N.443/01

TRATTA A.V./A.C. TERZO VALICO DEI GIOVI
PROGETTO ESECUTIVO

Viabilità di accesso al pozzo interconnessione 1

-SEZIONI TRASVERSALI TAVOLA 2

GENERAL CONTRACTOR	DIRETTORE LAVORI	SCALA:
Consorzio **Cociv** Ing. N. Meistro		1:200

COMMESSA	LOTTO	FASE	ENTE	TIPO DOC.	OPERA/DISCIPLINA	PROGR.	REV.
I G 5 1	0 4	E	C V	W 9	N V 9 5 A X	0 0 2	A

PROGETTAZIONE

Rev.	Descrizione emissione	Redatto	Data	Verificato	Data	Progettista Integratore	Data	IL PROGETTISTA
A00	Prima emissione	ITEC	15/05/17	COCIV	15/05/17	A. Mancarella	15/05/17	COCIV Consorzio Collegamenti Integrati Veloci Dott. Ing. Aldo Mancarella Ordine Ingegneri Prov. TO n. 6271 R

n. Elab. | Nome File: P010-17-E-D-STR-002-006-A1 (3)

CUP: F81H92000000008

Scala di plot: 1: