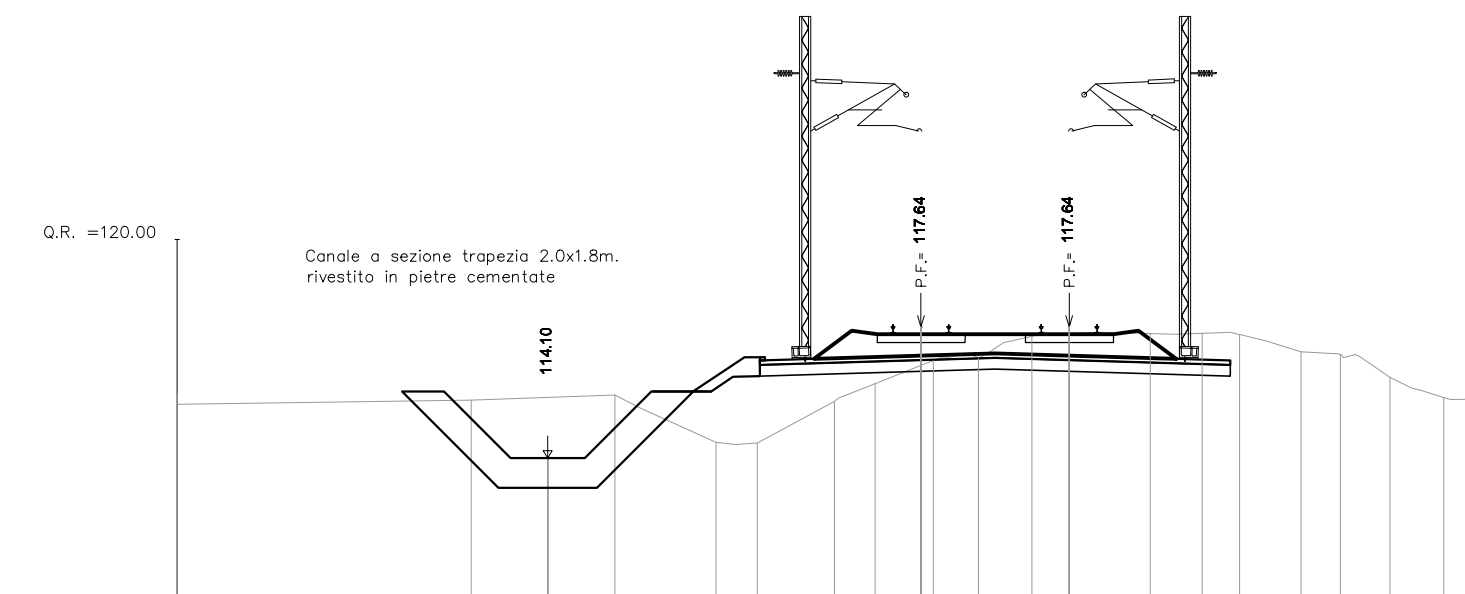
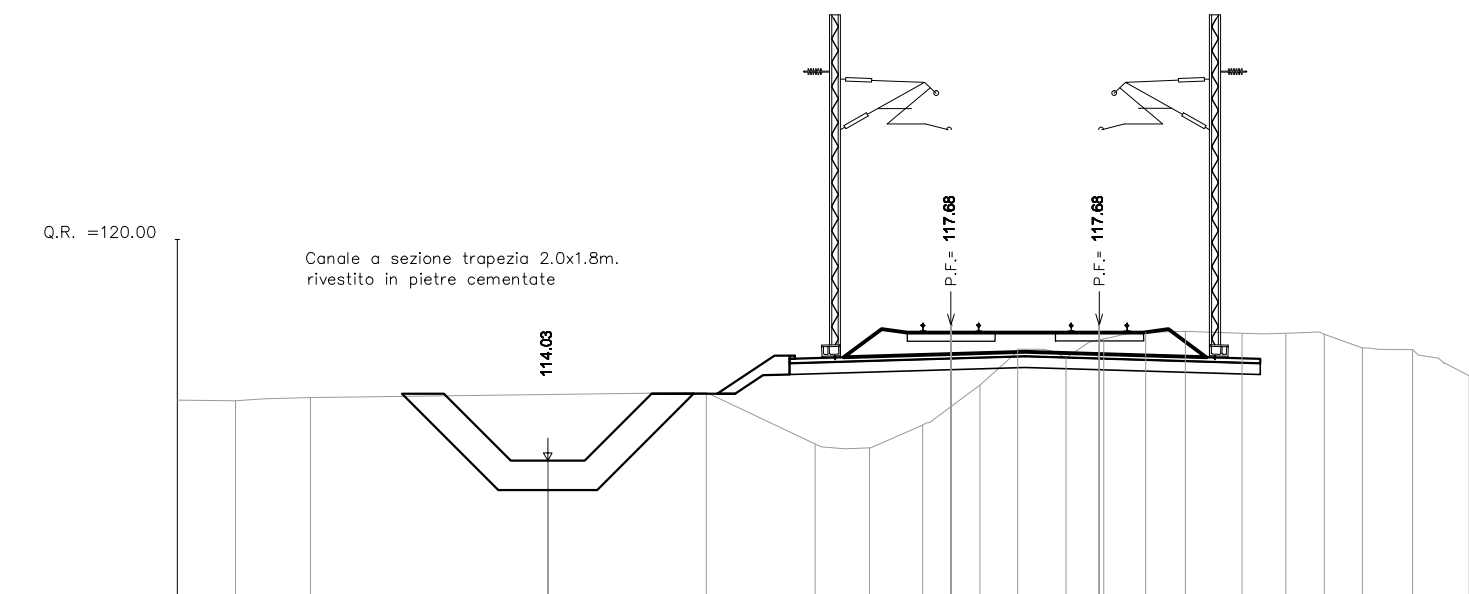


PROGR. 0+000.00



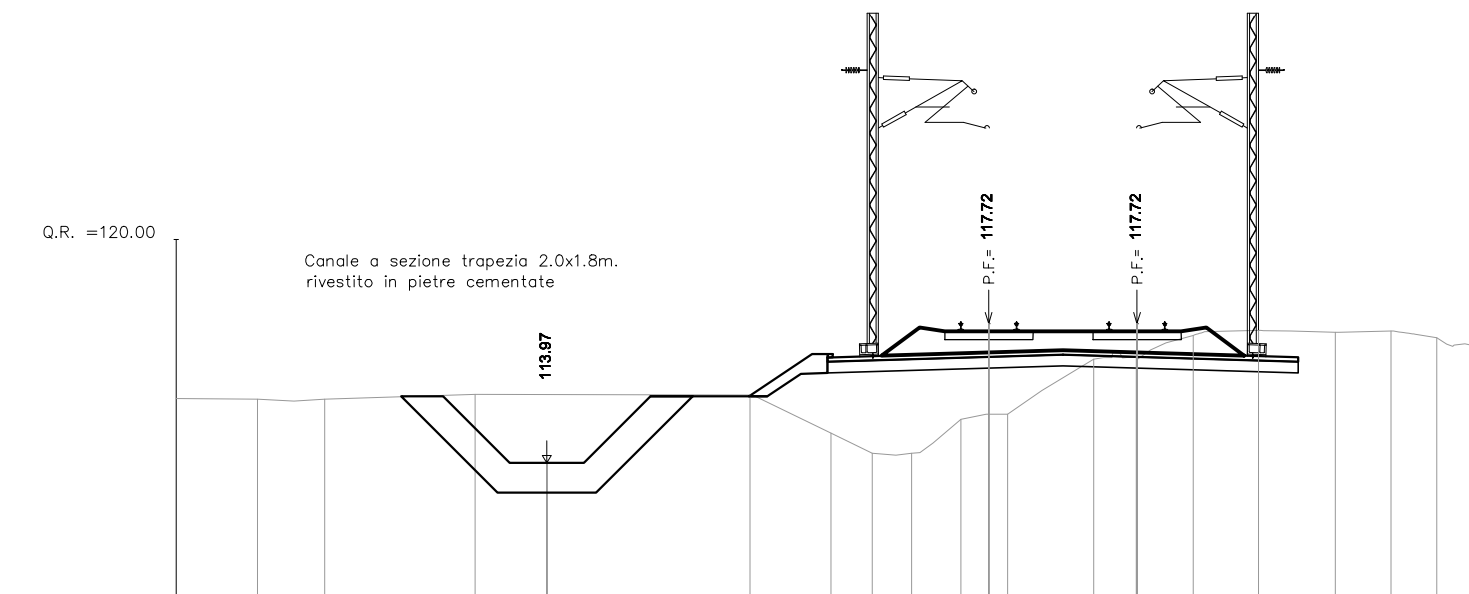
QUOTE PROGETTO	11400
DISTANZE PROGETTO	11400
DISTANZE PARZIALI	
QUOTE TERRENO	11400
DISTANZE TERRENO	11400

PROGR. 0+040.00



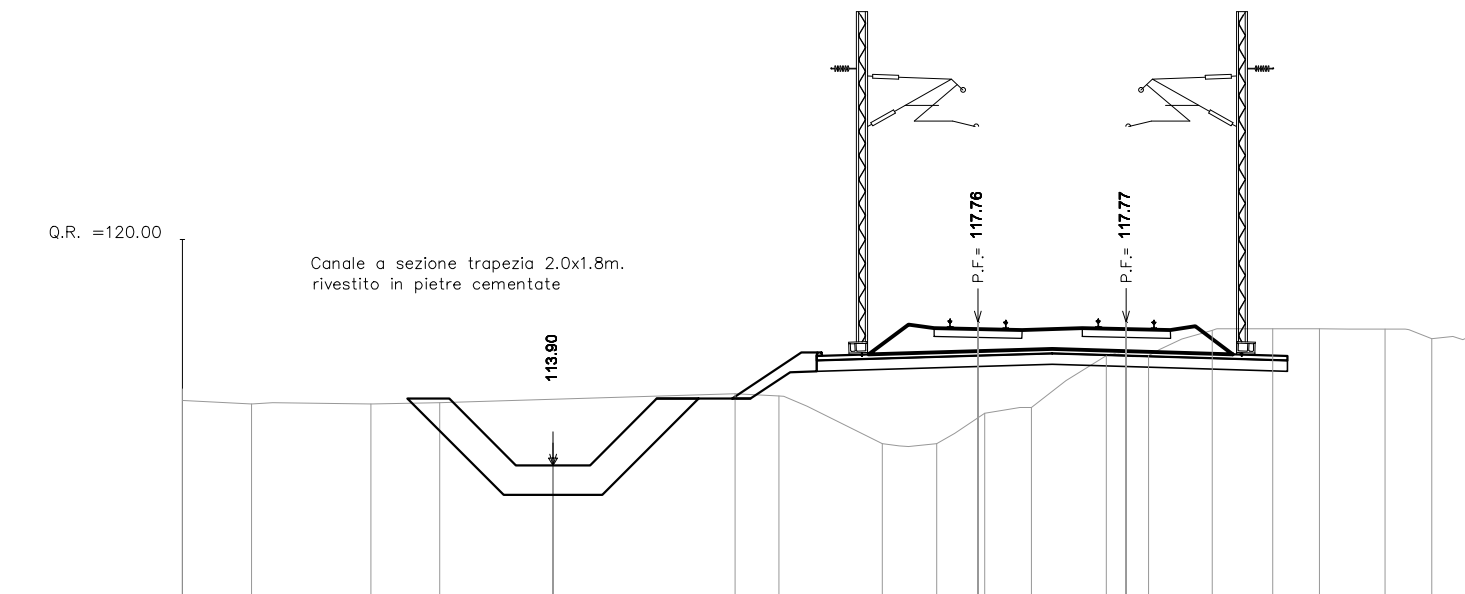
QUOTE PROGETTO	11400
DISTANZE PROGETTO	11400
DISTANZE PARZIALI	
QUOTE TERRENO	11400
DISTANZE TERRENO	11400

PROGR. 0+080.00



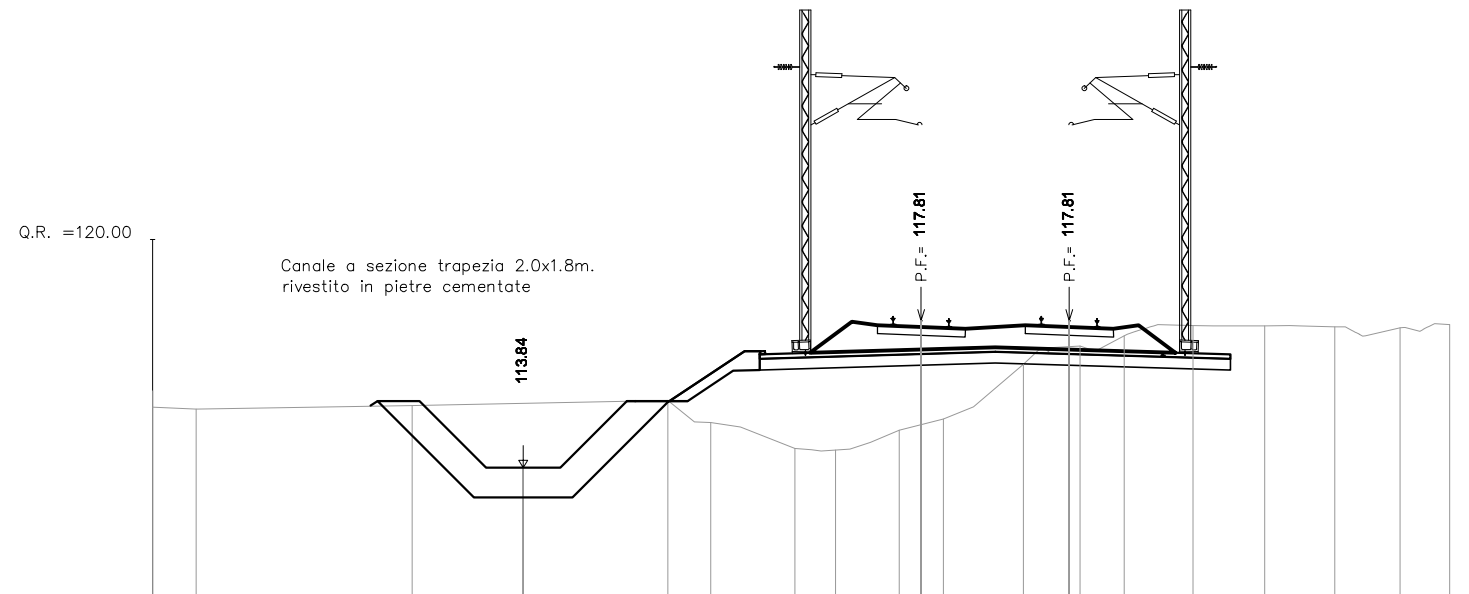
QUOTE PROGETTO	11400
DISTANZE PROGETTO	11400
DISTANZE PARZIALI	
QUOTE TERRENO	11400
DISTANZE TERRENO	11400

PROGR. 0+120.00



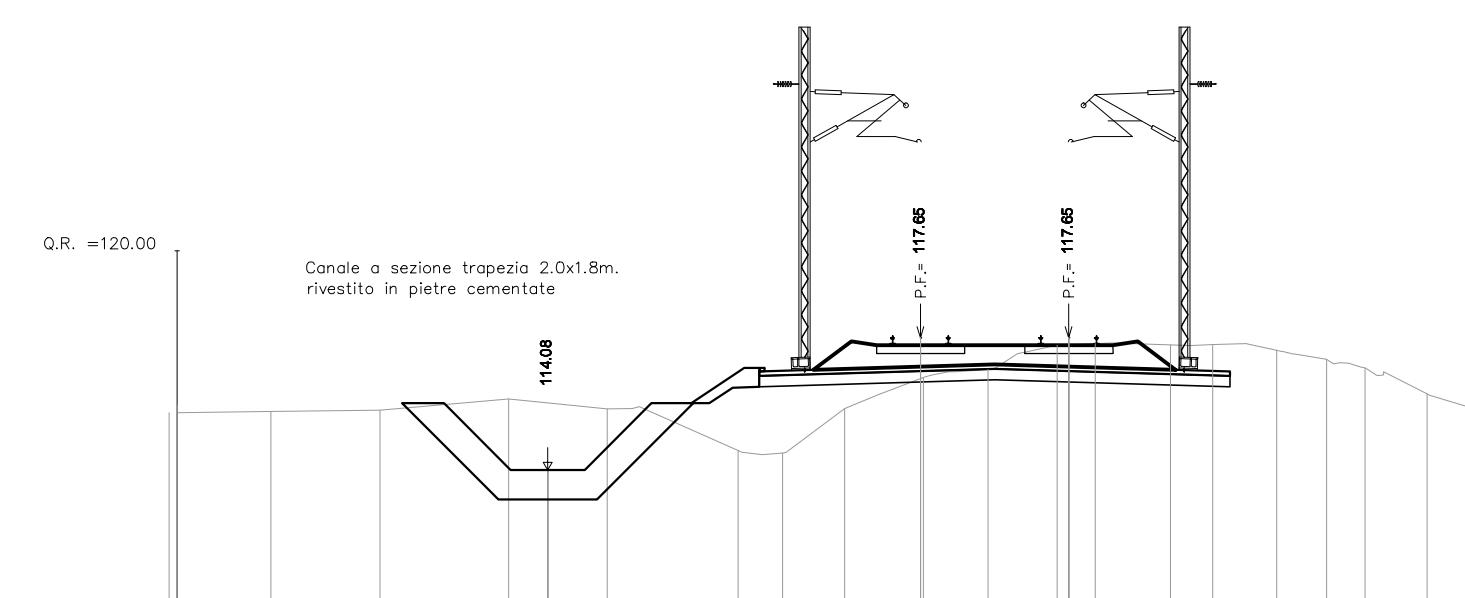
QUOTE PROGETTO	11400
DISTANZE PROGETTO	11400
DISTANZE PARZIALI	
QUOTE TERRENO	11400
DISTANZE TERRENO	11400

PROGR. 0+160.00



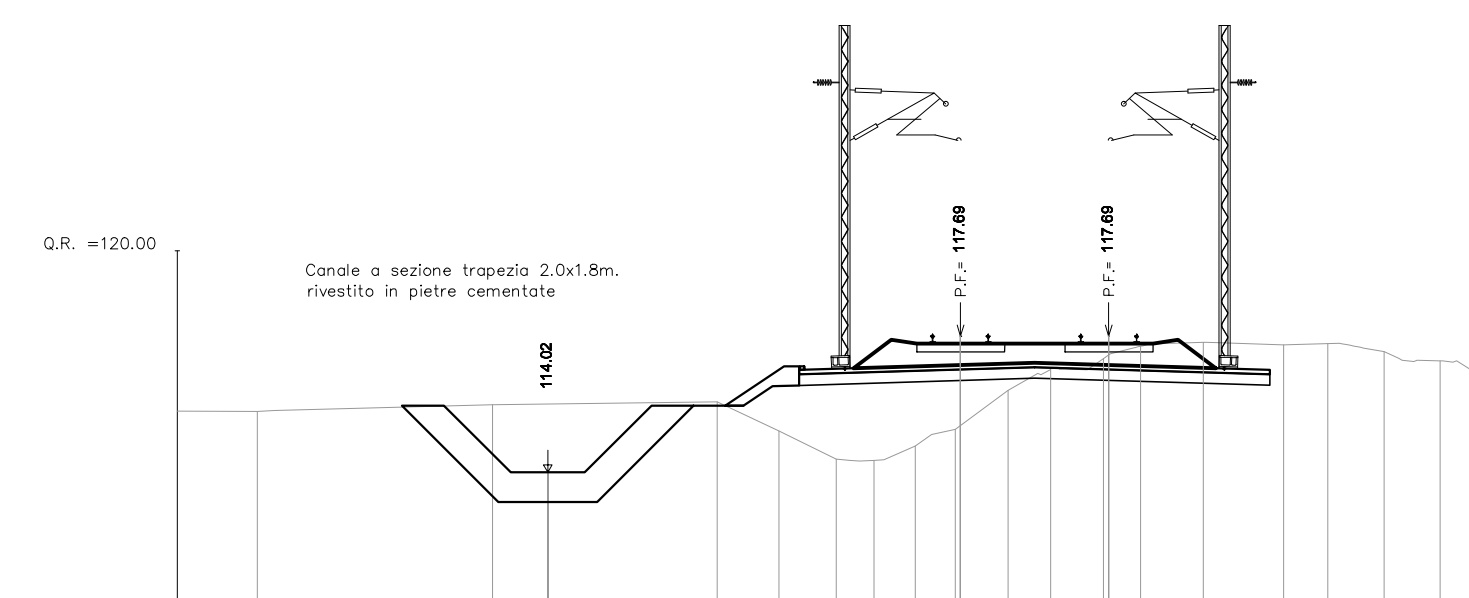
QUOTE PROGETTO	11400
DISTANZE PROGETTO	11400
DISTANZE PARZIALI	
QUOTE TERRENO	11400
DISTANZE TERRENO	11400

PROGR. 0+010.00



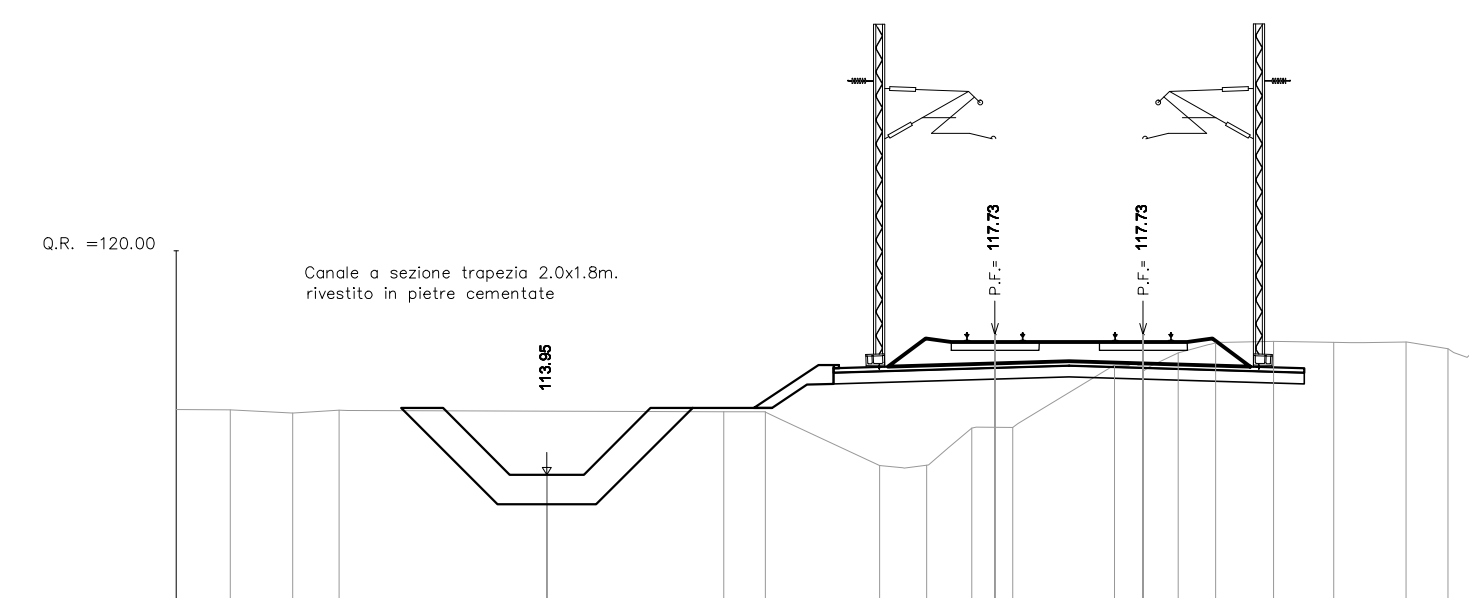
QUOTE PROGETTO	11400
DISTANZE PROGETTO	11400
DISTANZE PARZIALI	
QUOTE TERRENO	11400
DISTANZE TERRENO	11400

PROGR. 0+050.00



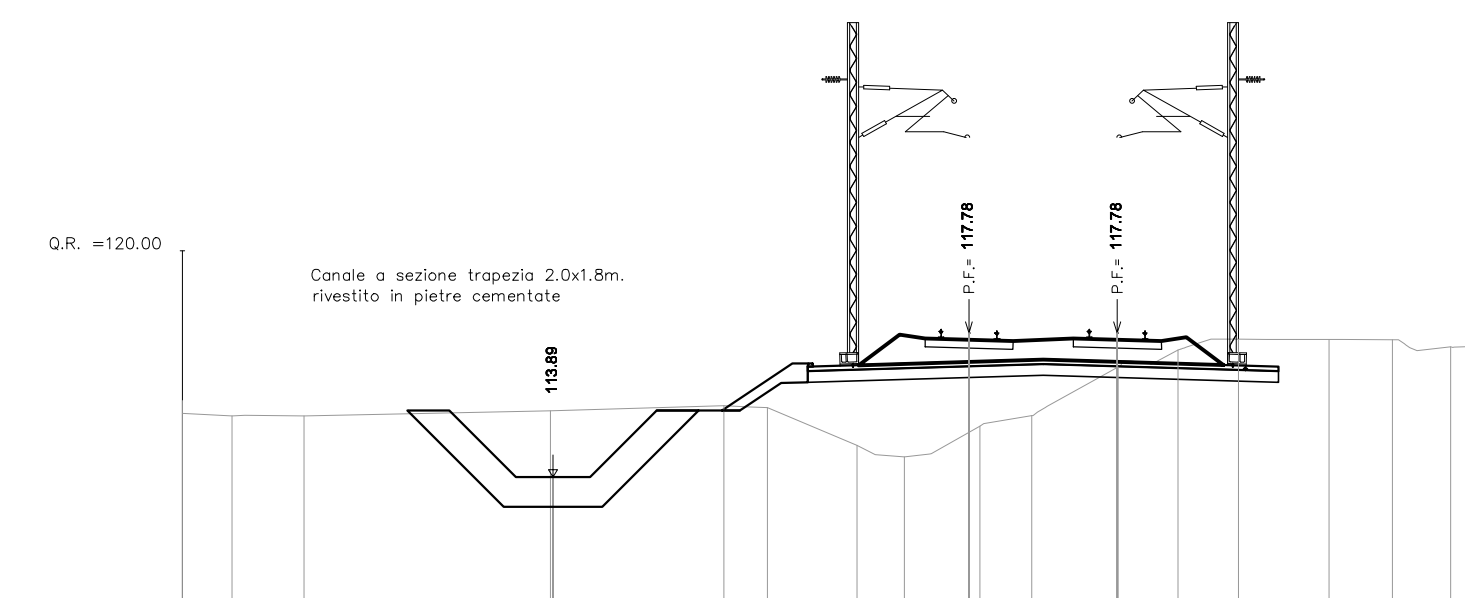
QUOTE PROGETTO	11400
DISTANZE PROGETTO	11400
DISTANZE PARZIALI	
QUOTE TERRENO	11400
DISTANZE TERRENO	11400

PROGR. 0+090.00



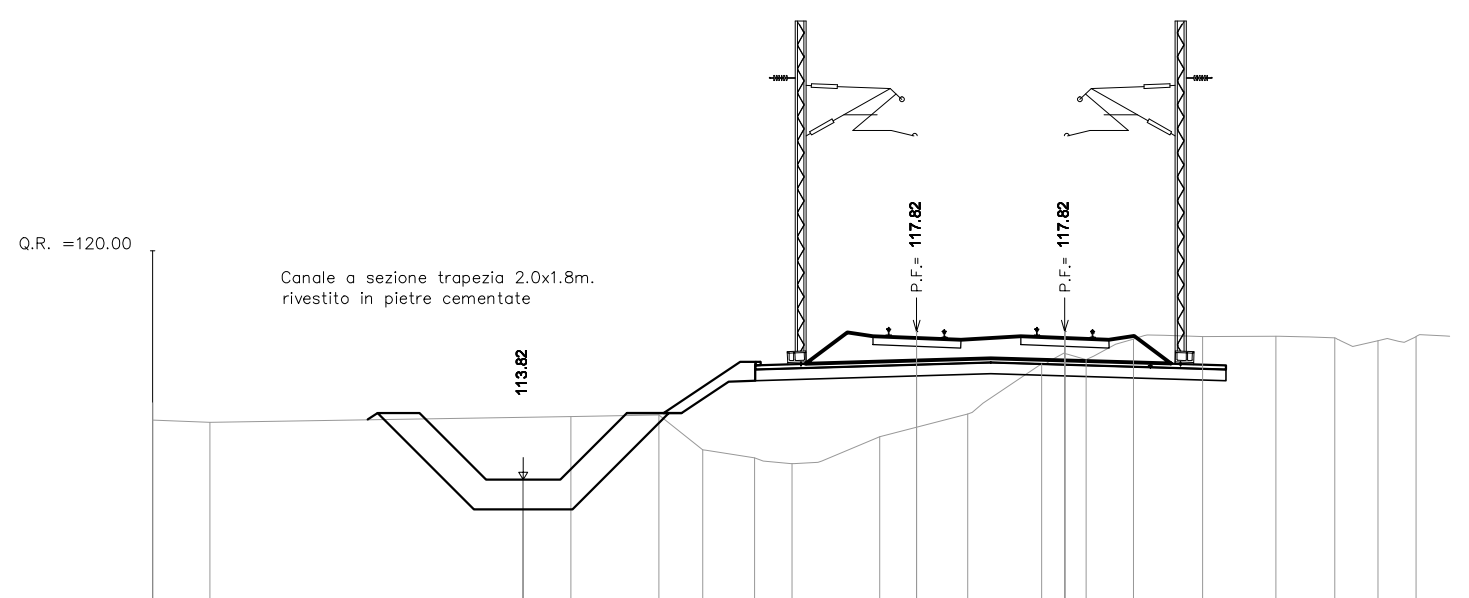
QUOTE PROGETTO	11400
DISTANZE PROGETTO	11400
DISTANZE PARZIALI	
QUOTE TERRENO	11400
DISTANZE TERRENO	11400

PROGR. 0+130.00



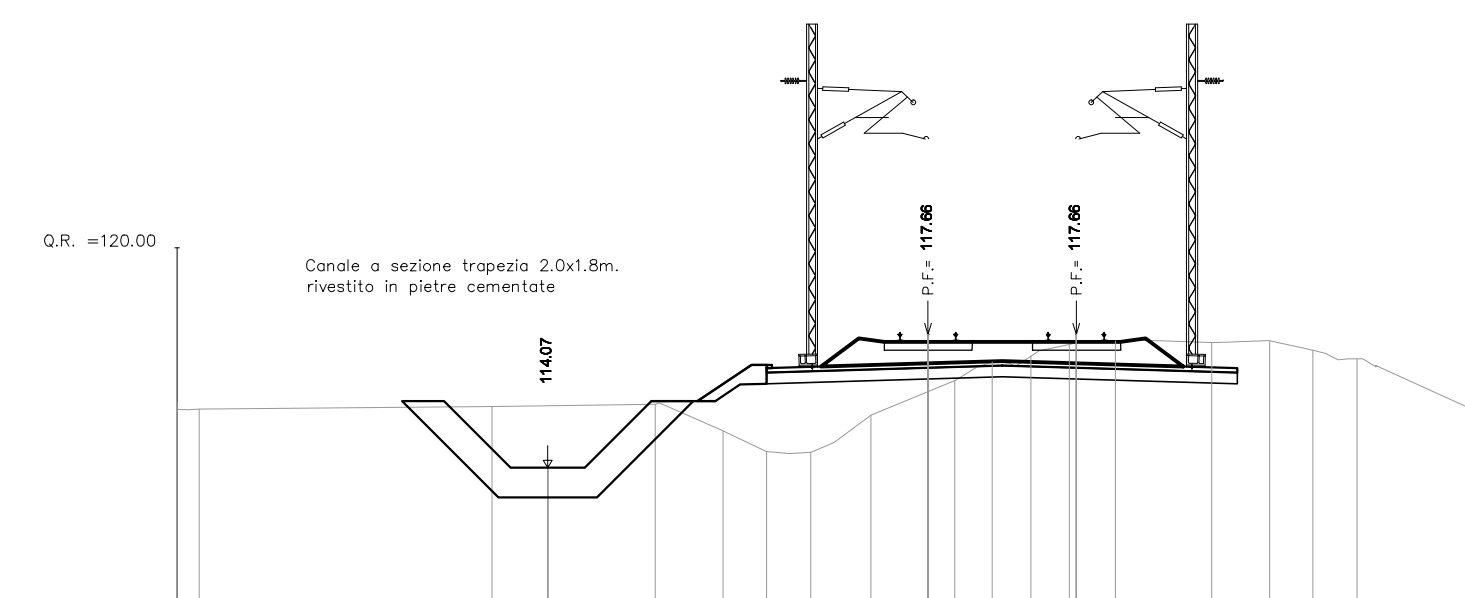
QUOTE PROGETTO	11400
DISTANZE PROGETTO	11400
DISTANZE PARZIALI	
QUOTE TERRENO	11400
DISTANZE TERRENO	11400

PROGR. 0+170.00



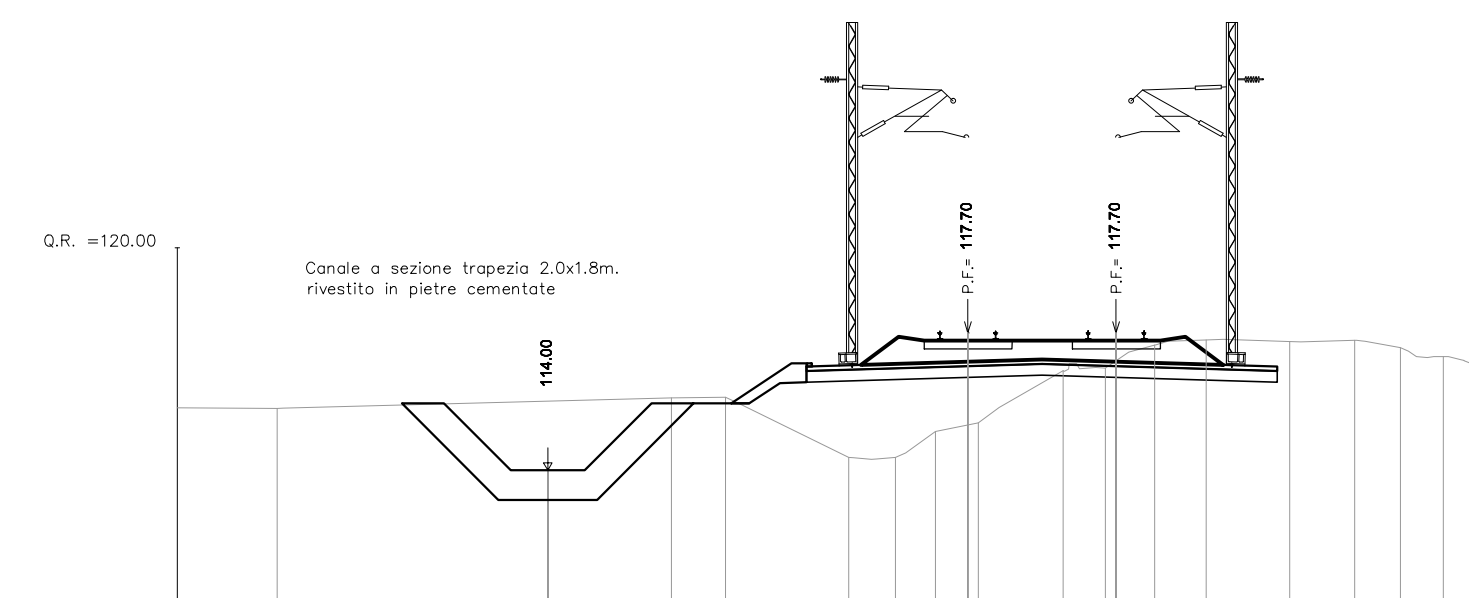
QUOTE PROGETTO	11400
DISTANZE PROGETTO	11400
DISTANZE PARZIALI	
QUOTE TERRENO	11400
DISTANZE TERRENO	11400

PROGR. 0+020.00



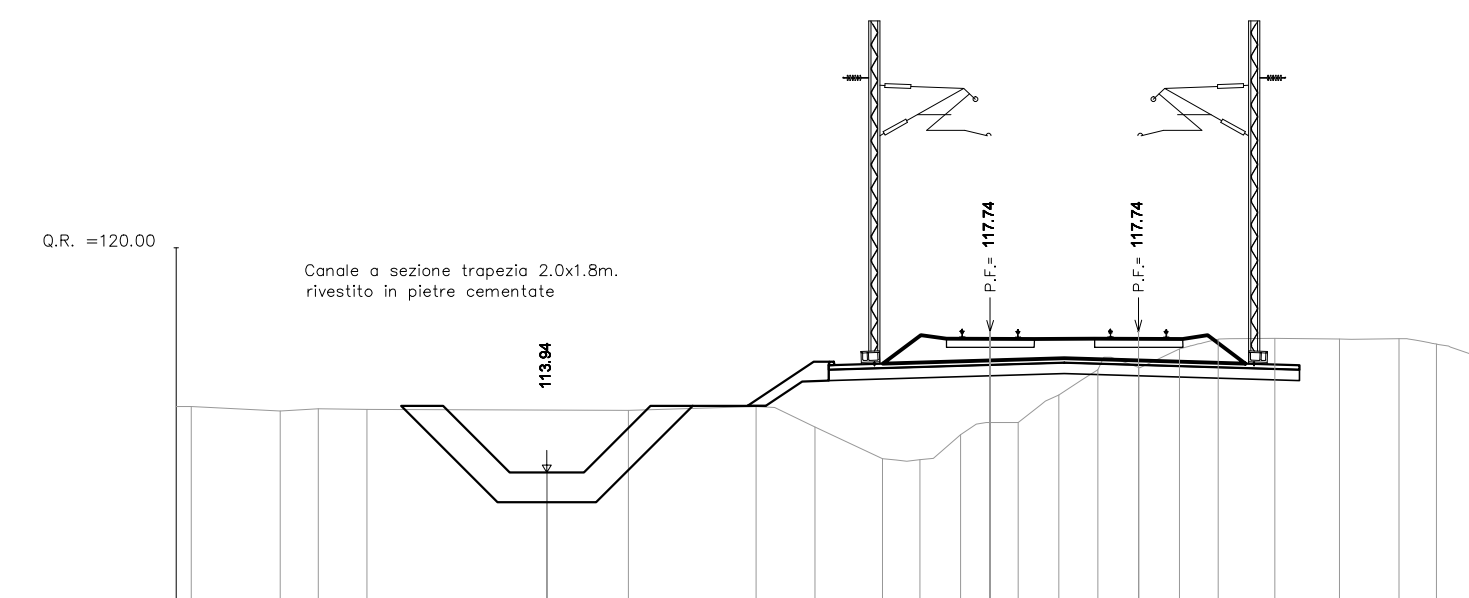
QUOTE PROGETTO	11400
DISTANZE PROGETTO	11400
DISTANZE PARZIALI	
QUOTE TERRENO	11400
DISTANZE TERRENO	11400

PROGR. 0+060.00



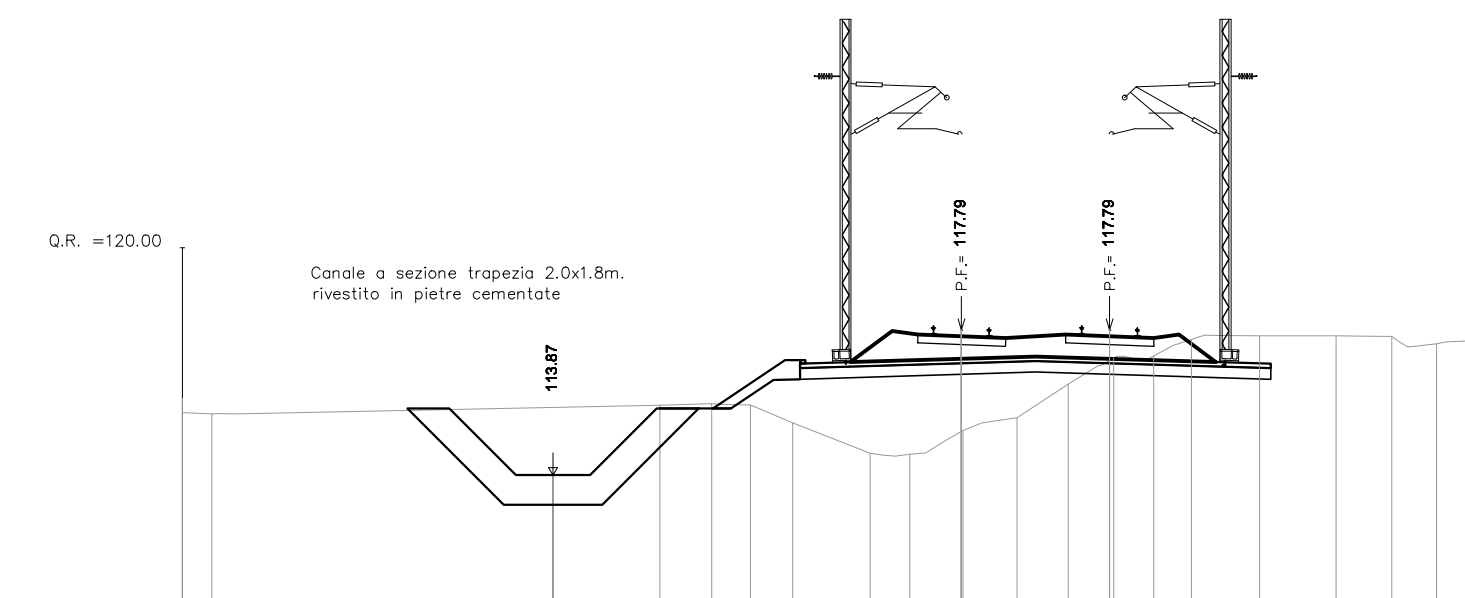
QUOTE PROGETTO	11400
DISTANZE PROGETTO	11400
DISTANZE PARZIALI	
QUOTE TERRENO	11400
DISTANZE TERRENO	11400

PROGR. 0+100.00



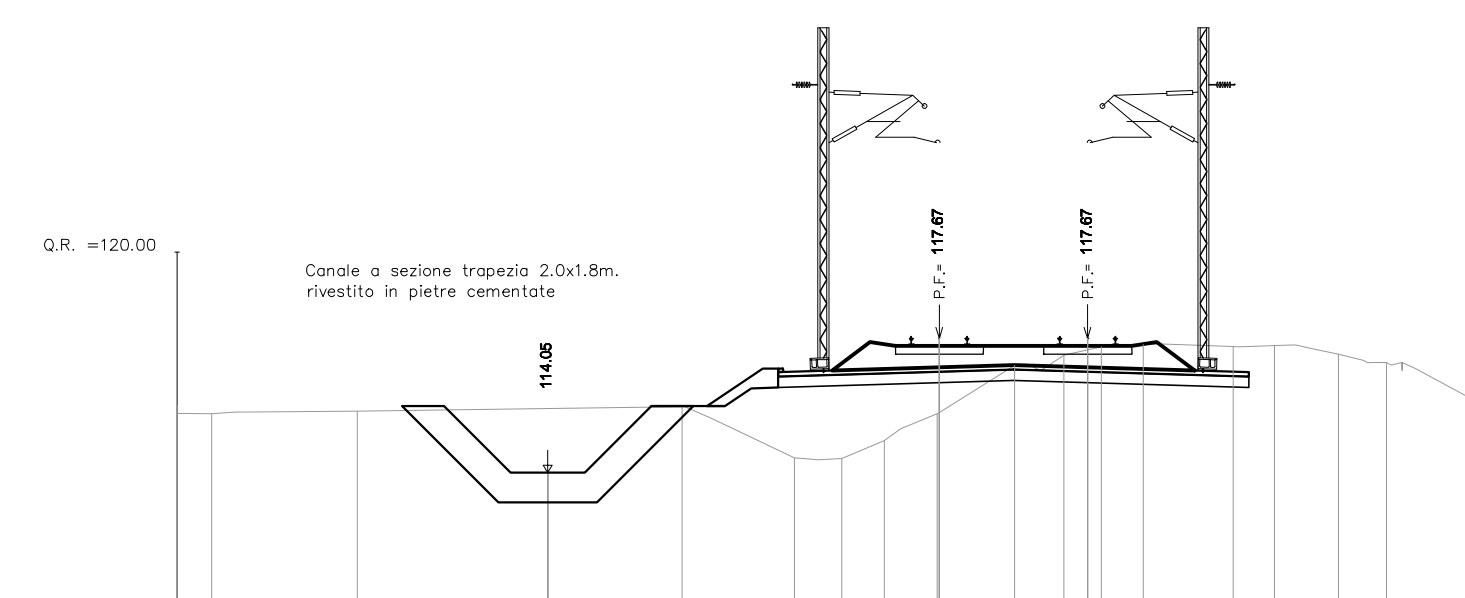
QUOTE PROGETTO	11400
DISTANZE PROGETTO	11400
DISTANZE PARZIALI	
QUOTE TERRENO	11400
DISTANZE TERRENO	11400

PROGR. 0+140.00



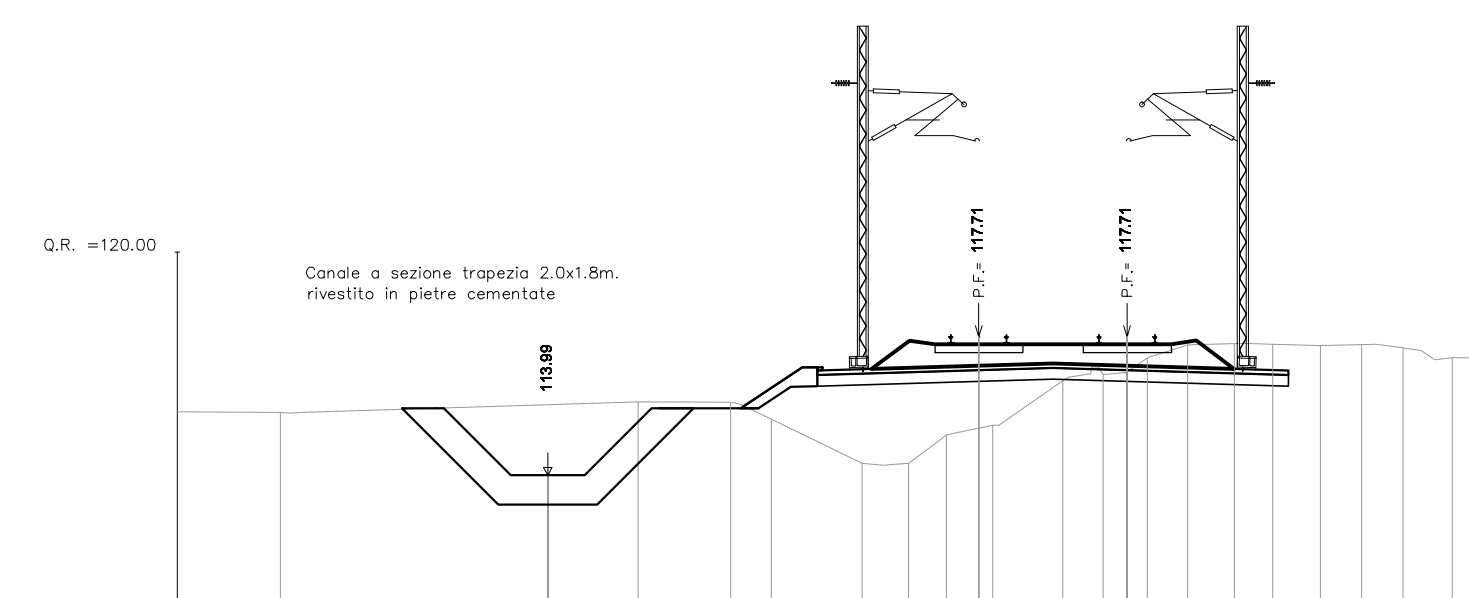
QUOTE PROGETTO	11400
DISTANZE PROGETTO	11400
DISTANZE PARZIALI	
QUOTE TERRENO	11400
DISTANZE TERRENO	11400

PROGR. 0+030.00



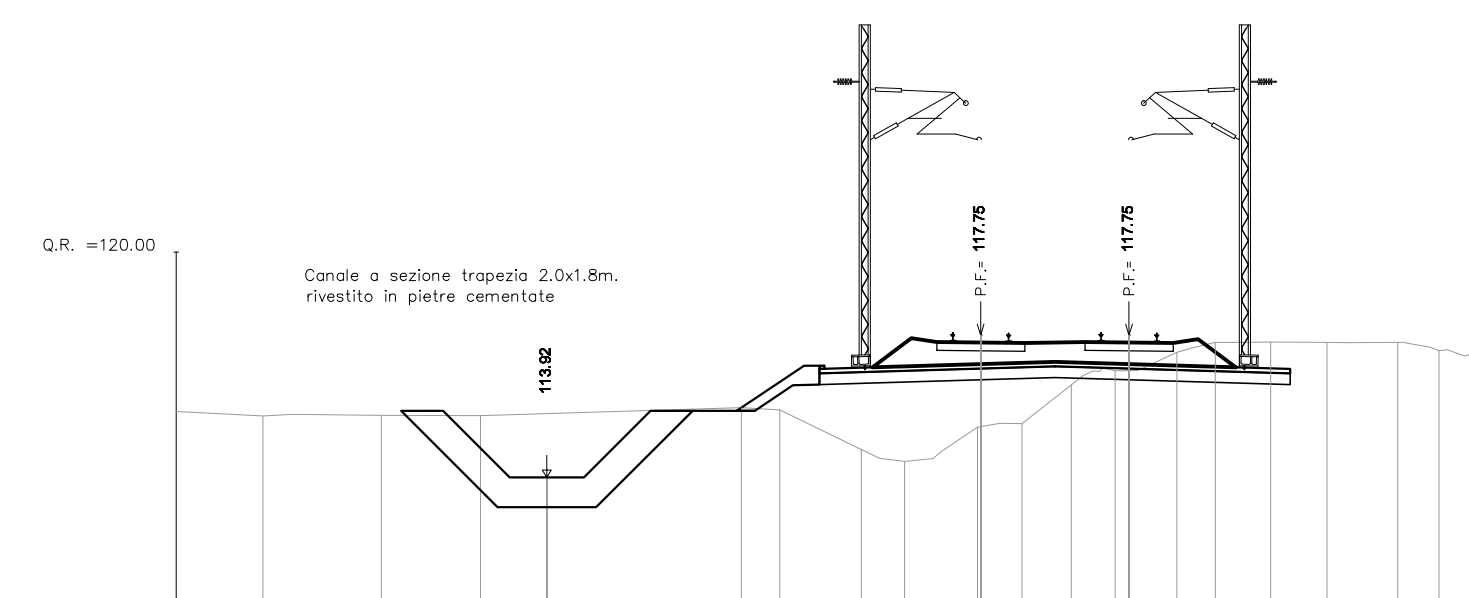
QUOTE PROGETTO	11400
DISTANZE PROGETTO	11400
DISTANZE PARZIALI	
QUOTE TERRENO	11400
DISTANZE TERRENO	11400

PROGR. 0+070.00



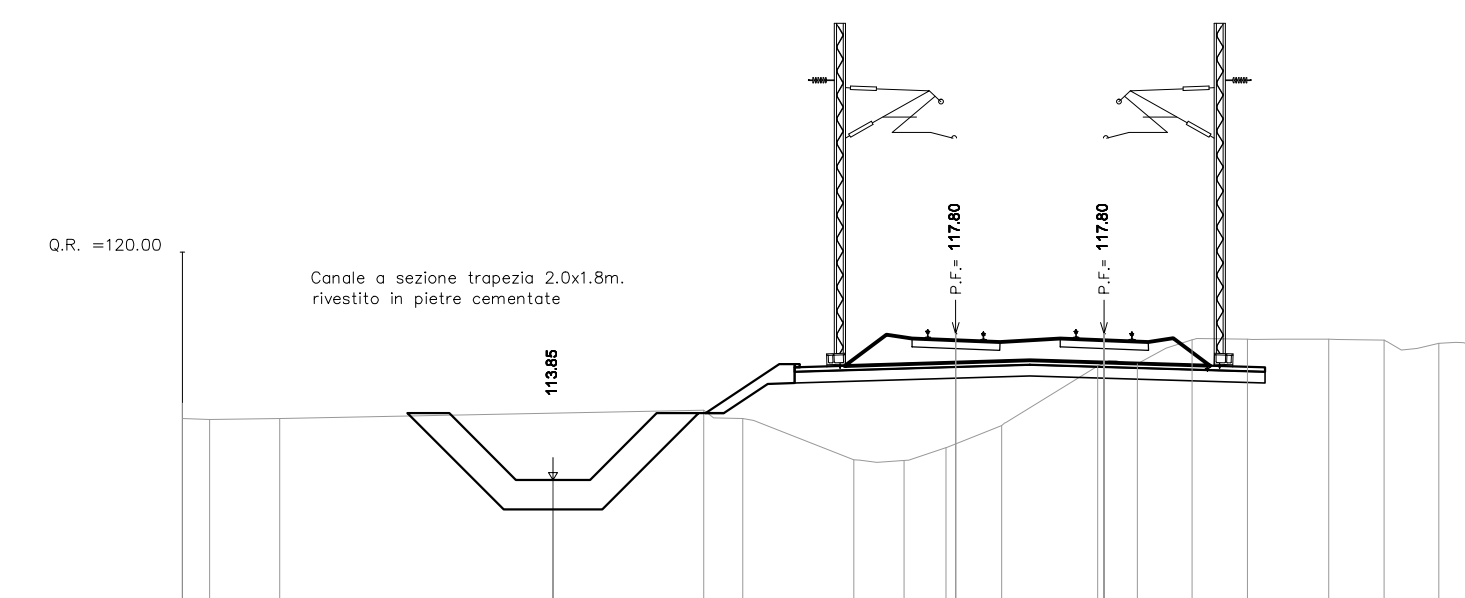
QUOTE PROGETTO	11400
DISTANZE PROGETTO	11400
DISTANZE PARZIALI	
QUOTE TERRENO	11400
DISTANZE TERRENO	11400

PROGR. 0+110.00





QUOTE PROGETTO	11400
DISTANZE PROGETTO	11400
DISTANZE PARZIALI	
QUOTE TERRENO	11400
DISTANZE TERRENO	11400

PROGR. 0+150.00



QUOTE PROGETTO	11400
DISTANZE PROGETTO	11400
DISTANZE PARZIALI	
QUOTE TERRENO	11400
DISTANZE TERRENO	11400

COMMITTEE:  **RFI**
GRUPPO FERROVIE ITALIANE
 GRUPPO FERROVIE DELLO STATO ITALIANE

ALTA Sorveglianza:  **ITALFERR**
 GRUPPO FERROVIE DELLO STATO ITALIANE


GENERAL CONTRACTOR:  **COGIV**
 Gruppo Cogefem Progetti e Servizi

INFRASTRUTTURE FERROVIARIE STRATEGICHE DEFINITE DALLA LEGGE OBIETTIVO N.443/01
 TRATTA A.V./A.C. TERZO VALICO DEI GIOVI
 PROGETTO ESECUTIVO

RILEVATO TORTONA
 Deviazione scaricatore della roggia Cerca
 Tratto 0
 Sezioni Trasversali - Tav.4

GENERAL CONTRACTOR	DIRETTORE LAVORI		SCALA
Cogiv Ing. M. Mottola			1:200

COMMESSA	LOTTO	FASE	ENTE	TIPO DOC.	OPERAZIONE/AVV.	PROGR.	REV.
IG51	04	E	CV	W9	R1190X	024	A

Rev.	Descrizione emissione	Redatto	Data	Verificato	Data	Progettista	Il Progettista
A01	Revisione per cambio lotto	E. Conato	25/03/2017	A. Neri	28/03/2017	A. Neri	
A01	Emissione per revisione generale	E. Conato	25/03/2014	A. Neri	25/03/2014	A. Neri	
A02	Aggiornamento cartello	E. Conato	26/11/2015	A. Neri	26/11/2015	A. Neri	

Nome File: 001445-COVIDRIS-00-02-A2
 CUP: F18H000000000