PROGR. 44+575.00

Scavo 24.39 mq
Rilevato 0.50 mq
Inerbimento: 0.34 mq
SuperCompattato: 3.96 mq
Subballast: 1.58 mq

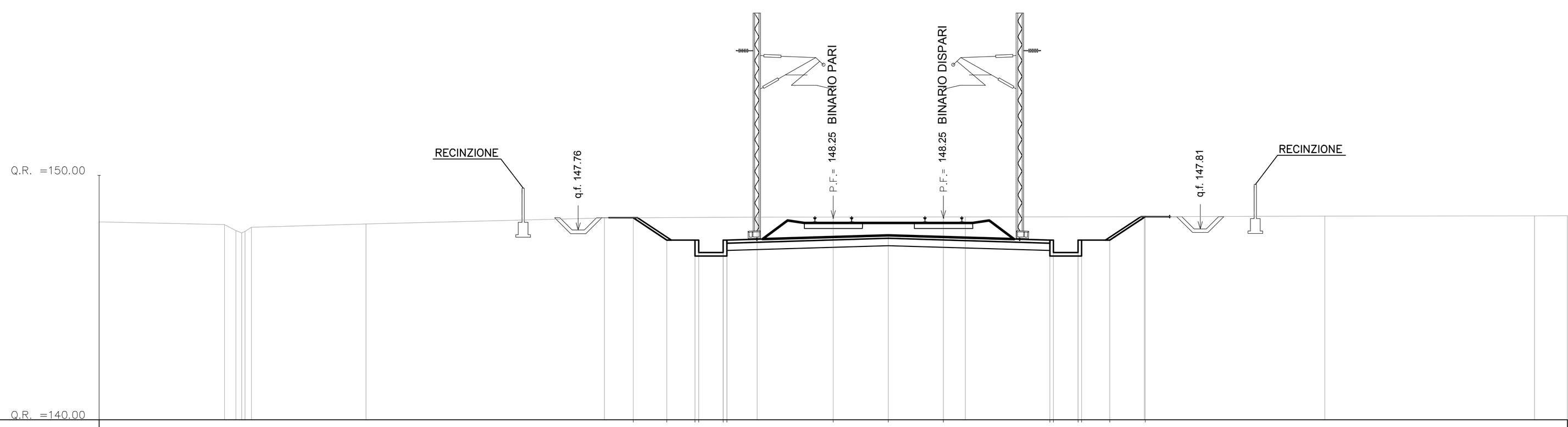

QUOTE PROGETTO	148.26 · 147.34 · [illegible] · [illegible] · 148.25 · 147.54 · 148.25 · [illegible] · [illegible] · 147.34 · 148.31
DISTANZE PROGETTO	−8.17 · −6.80 · −5.65 · −5.50 · −4.50 · −4.35 · 0.00 · 2.25 · 4.50 · 8.85 · 9.00 · 10.00 · 10.15 · 11.30 · 12.75
DISTANZE PARZIALI	1.37 · 1.15 · 1.00 · 4.35 · 2.25 · 2.25 · 4.35 · 1.00 · 1.15 · 1.45
QUOTE TERRENO	148.10 · 147.99 · 147.87 · 148.01 · 148.25 · 148.28 · 148.30 · 148.31 · 148.33 · 148.34 · 148.34
DISTANZE TERRENO	−30.00 · −24.88 · −23.78 · −19.10 · −9.35 · −3.11 · 5.40 · 12.71 · 20.08 · 28.66 · 30.00

PROGR. 44+600.00

Scavo 21.60 mq
Rilevato 0.52 mq
Inerbimento: 0.28 mq
SuperCompattato: 3.96 mq
Subballast: 1.58 mq

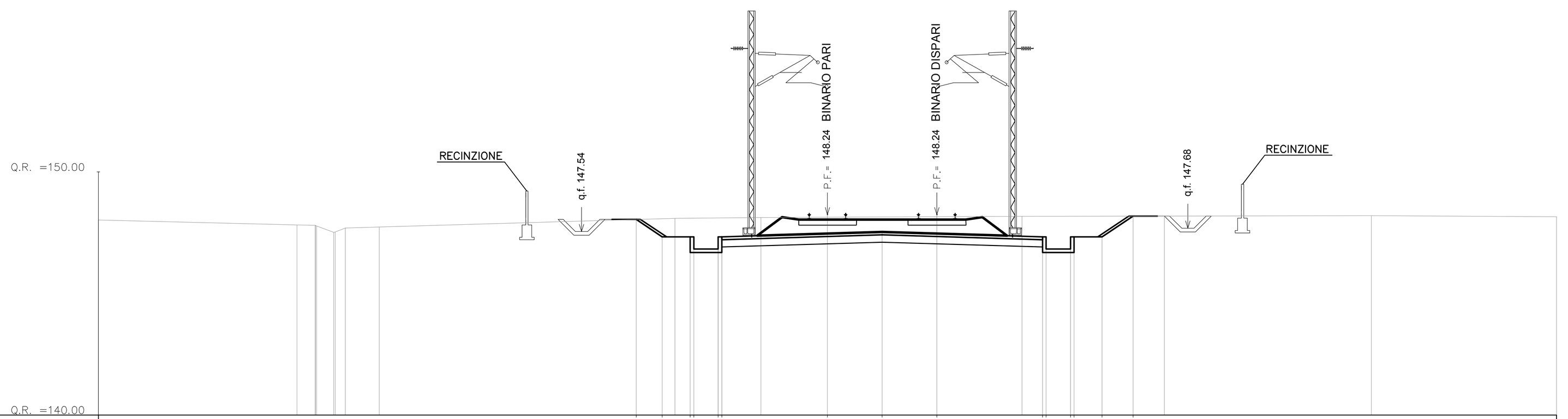

QUOTE PROGETTO	148.04 · 147.33 · [illegible] · [illegible] · 148.24 · 147.53 · 148.24 · [illegible] · [illegible] · 147.33 · 148.18
DISTANZE PROGETTO	−7.87 · −6.80 · −5.65 · −5.50 · −4.50 · −4.35 · 0.00 · 2.25 · 4.50 · 8.85 · 9.00 · 10.00 · 10.15 · 11.30 · 12.58
DISTANZE PARZIALI	1.07 · 1.15 · 1.00 · 4.35 · 2.25 · 2.25 · 4.35 · 1.00 · 1.15 · 1.28
QUOTE TERRENO	148.02 · 147.82 · 147.51 · 147.73 · 148.09 · 148.12 · 148.18 · 148.19 · 148.20 · 148.16
DISTANZE TERRENO	−30.00 · −21.83 · −20.31 · −18.44 · −6.28 · −2.73 · 8.01 · 13.86 · 22.38 · 30.00

PROGR. 44+625.00

Scavo 18.85 mq
Rilevato 1.01 mq
Inerbimento: 0.23 mq
SuperCompattato: 3.96 mq
Subballast: 1.58 mq

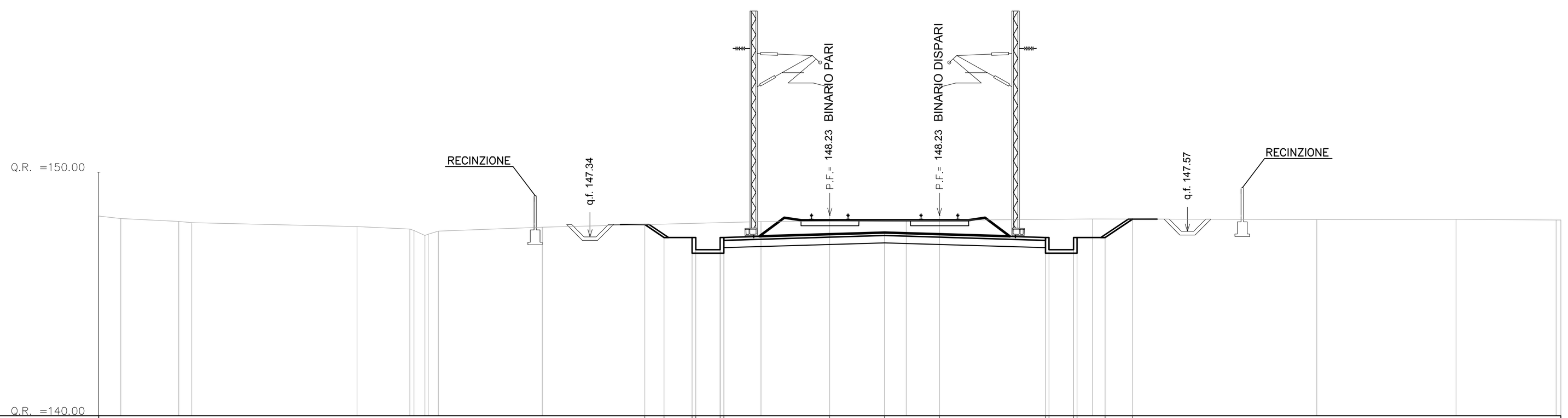

QUOTE PROGETTO	147.84 · 147.32 · [illegible] · [illegible] · 148.23 · 147.52 · 148.23 · [illegible] · [illegible] · 147.32 · 148.07
DISTANZE PROGETTO	−7.59 · −6.80 · −5.65 · −5.50 · −4.50 · −4.35 · 0.00 · 2.25 · 4.50 · 8.85 · 9.00 · 10.00 · 10.15 · 11.30 · 12.43
DISTANZE PARZIALI	1.15 · 1.00 · 4.35 · 2.25 · 2.25 · 4.35 · 1.00 · 1.15 · 1.13
QUOTE TERRENO	148.20 · 147.98 · 147.76 · 147.66 · 147.58 · 147.73 · 147.97 · 148.01 · 148.07 · 148.05 · 148.06 · 148.03
DISTANZE TERRENO	−30.00 · −26.71 · −19.40 · −17.23 · −16.07 · −11.80 · −2.83 · 3.14 · 10.78 · 19.99 · 25.70 · 29.81

PROGR. 44+650.00

Scavo 17.90 mq
Rilevato 1.09 mq
Inerbimento: 0.17 mq
SuperCompattato: 3.96 mq
Subballast: 1.58 mq

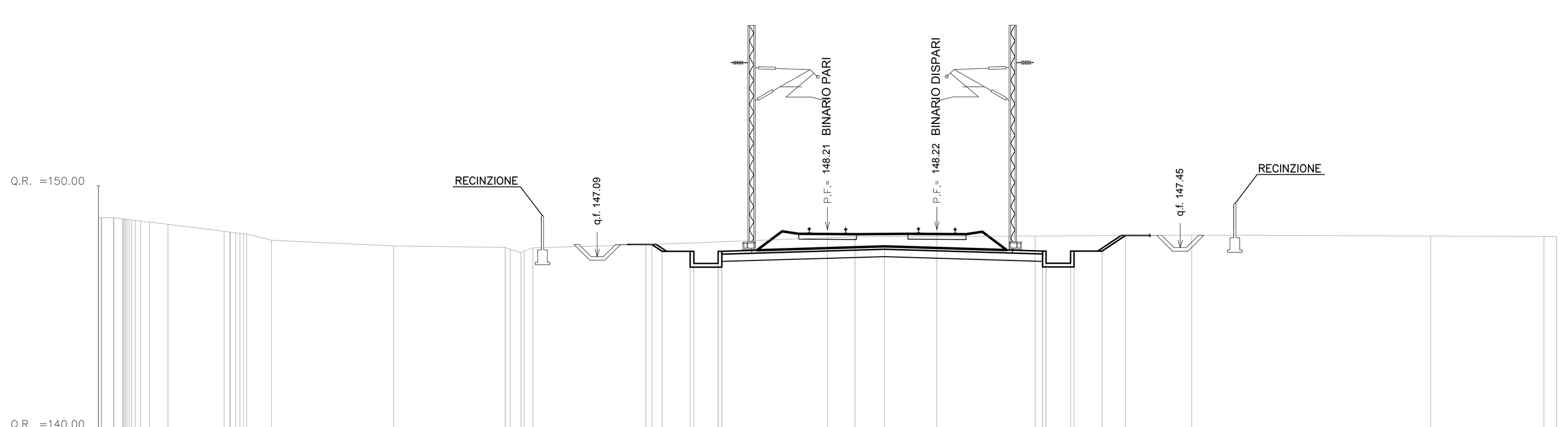

QUOTE PROGETTO	147.59 · 147.31 · [illegible] · [illegible] · 148.21 · 147.51 · 148.22 · [illegible] · [illegible] · 147.31 · 147.95
DISTANZE PROGETTO	−7.22 · −6.80 · −5.65 · −5.50 · −4.50 · −4.35 · 0.00 · 2.35 · 4.50 · 8.85 · 9.00 · 10.00 · 10.15 · 11.30 · 12.27
DISTANZE PARZIALI	1.15 · 1.00 · 4.35 · 2.35 · 2.15 · 4.35 · 1.00 · 1.15
QUOTE TERRENO	148.69 · 148.64 · 148.50 · 148.12 · 147.76 · 147.53 · 147.46 · 147.44 · 147.58 · 147.91 · 147.93 · 147.97 · 147.93 · 147.91
DISTANZE TERRENO	−30.00 · −28.97 · −27.89 · −24.83 · −22.88 · −17.85 · −13.26 · −12.12 · −7.47 · 1.13 · 8.55 · 14.99 · 24.82 · 29.48

PROGR. 44+675.00

Scavo 17.72 mq
Rilevato 1.30 mq
Inerbimento: 0.16 mq
SuperCompattato: 3.96 mq
Subballast: 1.58 mq

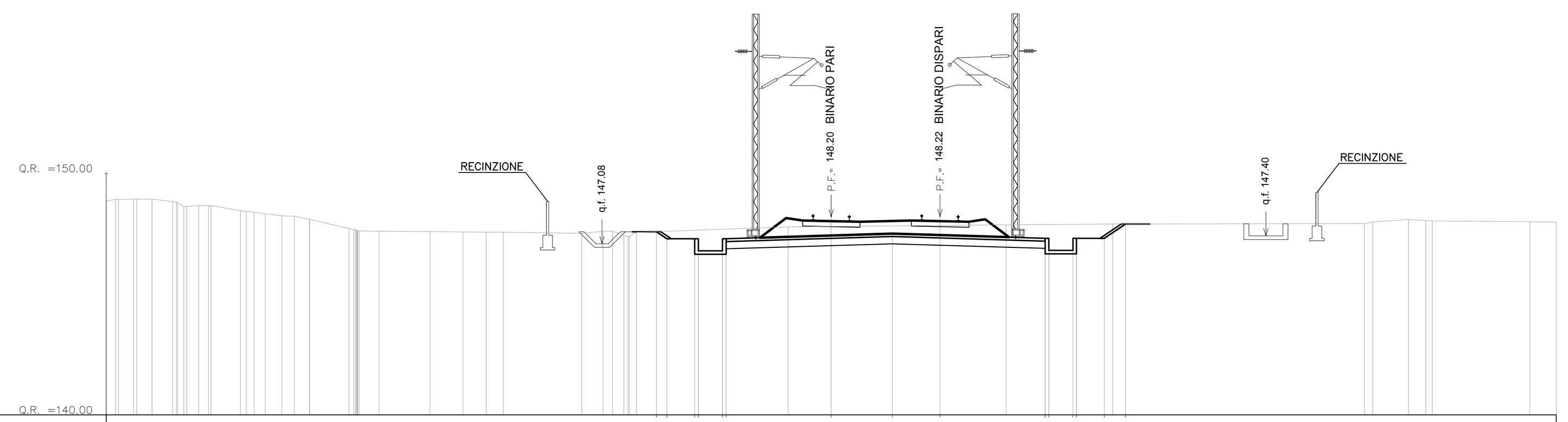

QUOTE PROGETTO	147.58 · 147.29 · [illegible] · [illegible] · 148.20 · 147.50 · 148.22 · [illegible] · [illegible] · 147.31 · 147.90
DISTANZE PROGETTO	−7.23 · −6.80 · −5.65 · −5.50 · −4.50 · −4.35 · 0.00 · 2.53 · 4.50 · 8.85 · 9.00 · 10.00 · 10.15 · 11.30 · 12.18
DISTANZE PARZIALI	1.15 · 1.00 · 4.35 · 2.53 · 1.97 · 4.35 · 1.00 · 1.15
QUOTE TERRENO	148.84 · 148.93 · 148.82 · 148.66 · 148.45 · 148.32 · 148.22 · 147.72 · 147.60 · 147.58 · 147.57 · 147.56 · 147.51 · 147.60 · 147.78 · 147.87 · 147.90 · 147.92 · 148.08 · 147.99 · 147.98
DISTANZE TERRENO	−30.00 · −28.86 · −27.25 · −26.17 · −24.44 · −23.42 · −22.22 · −19.96 · −18.72 · −16.61 · −15.24 · −13.57 · −10.32 · −9.05 · −1.78 · 7.23 · 11.65 · 22.06 · 23.89 · 28.91 · 30.00

PROGR. 44+700.00

Scavo 30.16 mq
Rilevato 1.47 mq
Inerbimento: 0.52 mq
SuperCompattato: 3.96 mq
Subballast: 1.60 mq

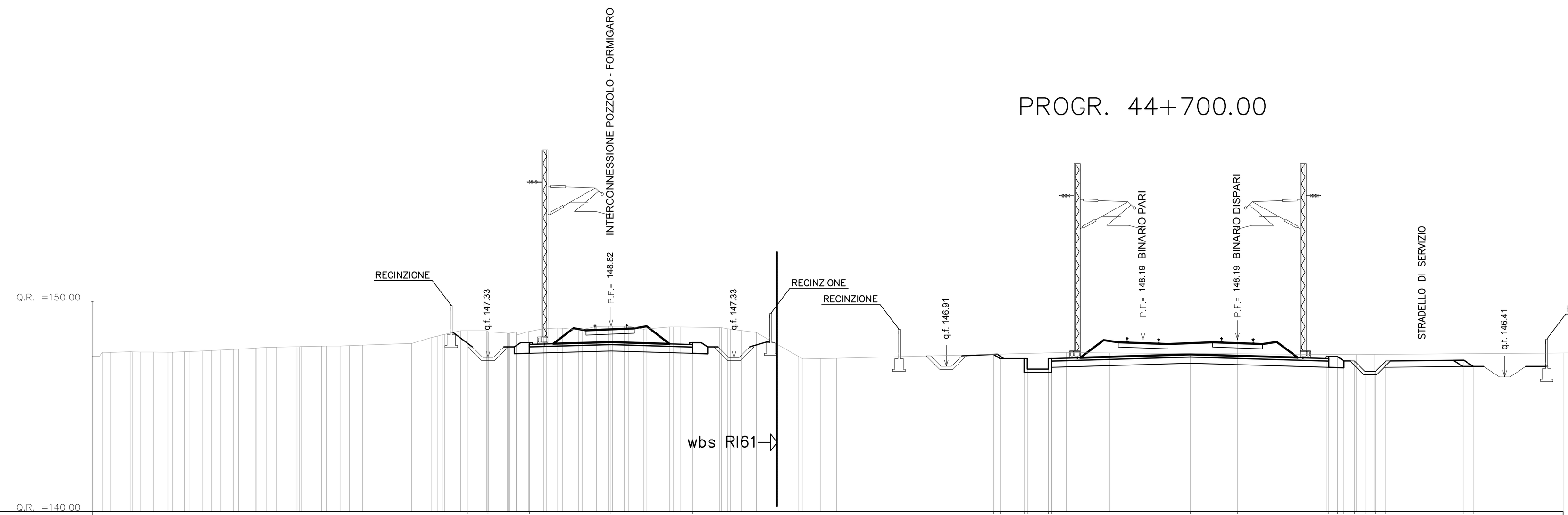

QUOTE PROGETTO	148.61 · 147.95 · 147.95 · 148.06 · 148.82 · 147.30 · 147.48 · 147.28 · [illegible] · [illegible] · 148.19 · 147.48 · 148.19 · 147.28 · 147.37 · 147.16 · 147.16 · 146.66 · 146.66 · 147.16 · 147.20 · 146.91
DISTANZE PROGETTO	−32.15 · −31.17 · −29.20 · −25.32 · −21.43 · −7.11 · −6.80 · −5.65 · −5.50 · −4.50 · −4.35 · 0.00 · 2.25 · 4.50 · 8.85 · 9.26 · 9.57 · 10.07 · 10.57 · 11.07 · 11.57 · 15.28 · 15.72
DISTANZE PARZIALI	1.16 · 3.88 · 3.88 · 1.16 · 1.15 · 1.00 · 4.35 · 2.25 · 2.25 · 4.35 · 6.87
QUOTE TERRENO	147.39 · 147.60 · 147.59 · 147.61 · 147.66 · 147.72 · 147.78 · 147.82 · 147.85 · 147.87 · 147.90 · 147.99 · 148.28 · 148.61 · 148.61 · 148.47 · 148.70 · 148.64 · 148.81 · 148.68 · 148.78 · 148.76 · 148.61 · 147.40 · 147.28 · 147.57 · 147.55 · 147.48 · 147.47 · 147.54
DISTANZE TERRENO	−50.00 · −48.17 · −47.08 · −45.60 · −44.33 · −43.29 · −42.25 · −41.25 · −40.16 · −39.10 · −37.77 · −34.94 · −33.88 · −32.48 · −31.23 · −30.20 · −28.53 · −26.86 · −25.44 · −23.78 · −22.53 · −20.16 · −19.10 · −16.41 · −15.33 · −3.65 · −1.59 · 8.76 · 10.17 · 20.00

PROGR. 44+725.00

Scavo 22.63 mq
Rilevato 0.65 mq
Inerbimento: 0.70 mq
SuperCompattato: 3.96 mq
Subballast: 1.61 mq

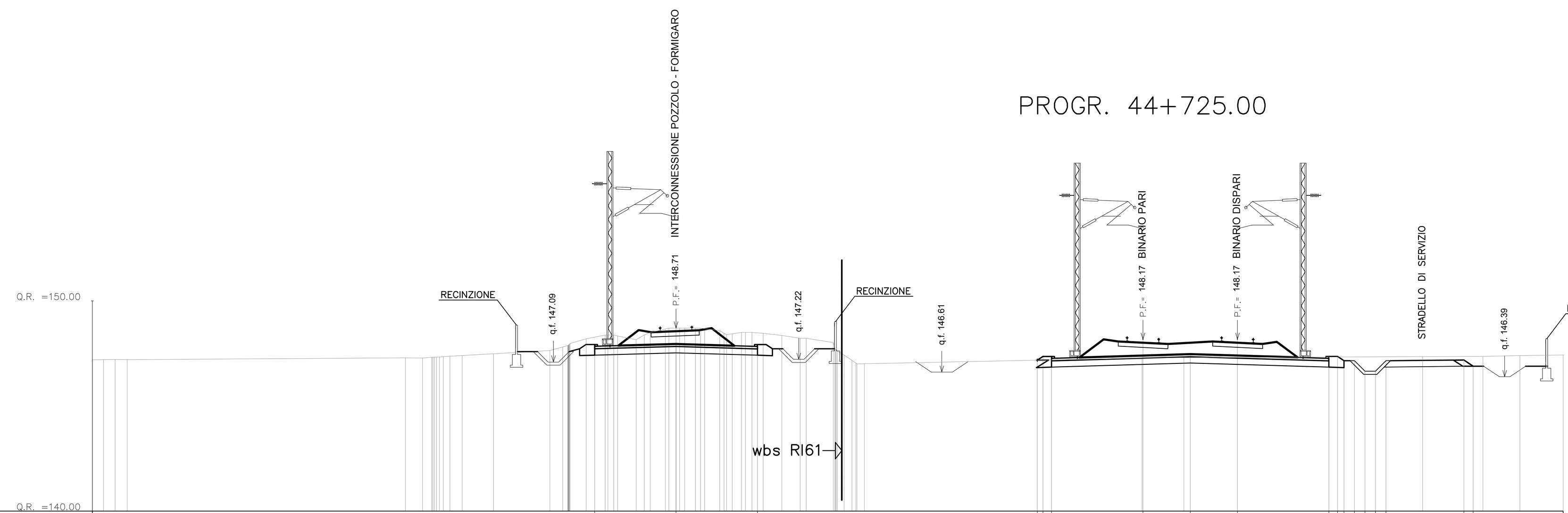

QUOTE PROGETTO	147.84 · 148.71 · 147.95 · 147.83 · 147.18 · 147.36 · 147.27 · 148.17 · 147.46 · 148.17 · 147.27 · 147.36 · 147.35 · 147.15 · 146.65 · 146.65 · 147.15 · 147.19 · 146.89
DISTANZE PROGETTO	−26.10 · −22.22 · −18.35 · −5.03 · −4.76 · −4.35 · 0.00 · 2.25 · 4.50 · 8.85 · 9.26 · 9.57 · 10.07 · 10.57 · 11.07 · 11.57 · 15.28 · 15.72
DISTANZE PARZIALI	3.87 · 3.87 · 1.16 · 4.35 · 2.25 · 2.25 · 4.35 · 6.87
QUOTE TERRENO	147.20 · 147.21 · 147.29 · 147.31 · 147.40 · 147.48 · 147.63 · 148.19 · 148.37 · 148.15 · 148.66 · 148.70 · 148.59 · 148.50 · 148.45 · 148.22 · 148.02 · 147.04 · 147.28 · 147.30 · 147.35 · 147.36 · 147.40 · 147.42
DISTANZE TERRENO	−50.00 · −48.91 · −35.10 · −33.84 · −32.40 · −30.91 · −28.23 · −26.50 · −25.47 · −24.12 · −22.73 · −21.30 · −20.14 · −19.11 · −18.07 · −16.31 · −14.74 · −13.66 · −0.04 · 1.95 · 13.31 · 16.18 · 17.95 · 20.00

PROGR. 44+750.00

Scavo 19.57 mq
Rilevato 0.94 mq
Inerbimento: 0.78 mq
SuperCompattato: 3.96 mq
Subballast: 1.61 mq

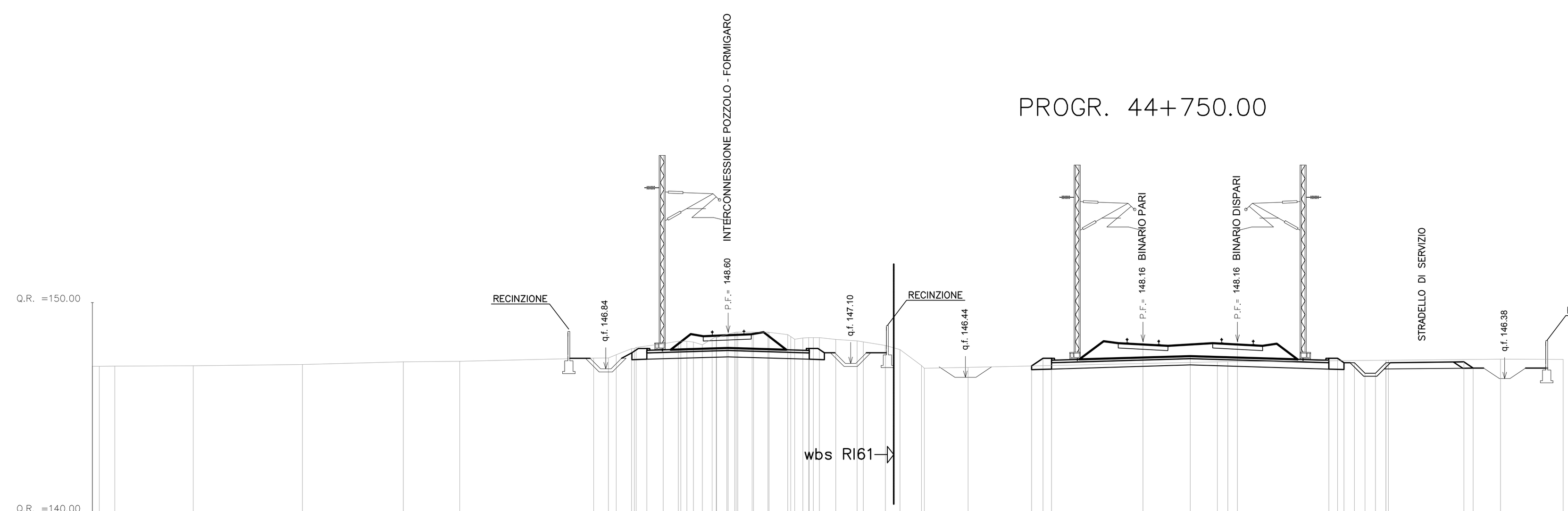

QUOTE PROGETTO	147.72 · 148.60 · 147.84 · 147.72 · 148.13 · 146.98 · 147.34 · 147.25 · 148.16 · 147.45 · 148.16 · 147.25 · 147.34 · 147.14 · 147.14 · 146.64 · 146.64 · 147.14 · 147.17 · 146.88
DISTANZE PROGETTO	−23.61 · −19.74 · −15.88 · −13.31 · −5.30 · −4.76 · −4.35 · 0.00 · 2.25 · 4.50 · 8.85 · 9.26 · 9.57 · 10.07 · 10.57 · 11.07 · 11.57 · 15.28 · 15.72
DISTANZE PARZIALI	3.86 · 3.86 · 1.15 · 4.35 · 2.25 · 2.25 · 4.35 · 6.87
QUOTE TERRENO	146.97 · 146.98 · 146.99 · 147.05 · 147.18 · 147.20 · 147.35 · 147.51 · 148.04 · 148.16 · 148.27 · 148.57 · 148.59 · 148.38 · 148.33 · 148.24 · 148.17 · 147.96 · 147.00 · 146.92 · 147.18 · 147.26 · 147.30 · 147.30
DISTANZE TERRENO	−50.00 · −48.93 · −45.20 · −40.00 · −35.20 · −32.52 · −26.14 · −25.07 · −22.83 · −21.71 · −20.50 · −19.43 · −17.85 · −16.76 · −15.68 · −14.62 · −13.60 · −12.26 · −10.54 · −8.32 · 3.54 · 11.57 · 17.02 · 20.00

COMMITTENTE: RFI RETE FERROVIARIA ITALIANA – GRUPPO FERROVIE DELLO STATO ITALIANE

ALTA SORVEGLIANZA: ITALFERR – GRUPPO FERROVIE DELLO STATO ITALIANE

GENERAL CONTRACTOR: COCIV – Consorzio Collegamenti Integrati Veloci

INFRASTRUTTURE FERROVIARIE STRATEGICHE DEFINITE DALLA LEGGE OBIETTIVO N.443/01

TRATTA A.V./A.C. TERZO VALICO DEI GIOVI
PROGETTO ESECUTIVO

TRINCEA DI LINEA III VALICO
Da pk 44+229,67 a pk 46+375

Tratto 0

Sezioni trasversali - Tav. 3

GENERAL CONTRACTOR	DIRETTORE LAVORI	SCALA:
Consorzio Cociv Ing. N. Meistro		1:200

COMMESSA	LOTTO	FASE	ENTE	TIPO DOC.	OPERA/DISCIPLINA	PROGR.	REV.
IG51	04	E	CV	W9	TR150X	003	A

PROGETTAZIONE

Rev.	Descrizione emissione	Redatto	Data	Verificato	Data	Progettista Integratore	Data	IL PROGETTISTA
A00	Prima emissione	M. Rinaldi	15/05/2014	A. Nastasi	15/05/2014	A. Palomba	15/05/2014	Dott. Ing. Aldo Mancarella Ordine Ingegneri Prov. TO n. 6271 R
A01	Aggiornamento cartiglio	M. Rinaldi	25/11/2015	A. Nastasi	25/11/2015	A. Mancarella	25/11/2015	
A02	Revisione per cambio lotto	M. Rinaldi	22/03/2017	A. Nastasi	22/03/2017	A. Mancarella	22/03/2017	

n. Elab.

Nome File: IG51-04-E-CV-W9-TR15-0X-003-A02

CUP: F81H92000000008

Scala di plot: 1:1