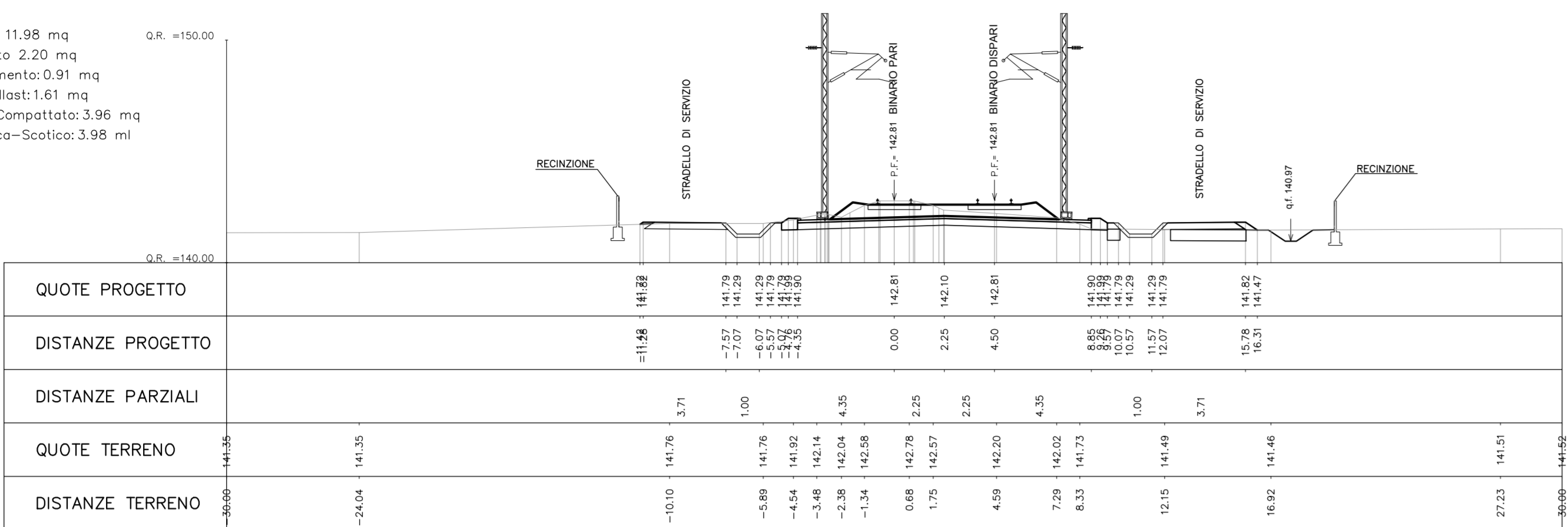


PROGR. 46+025.00

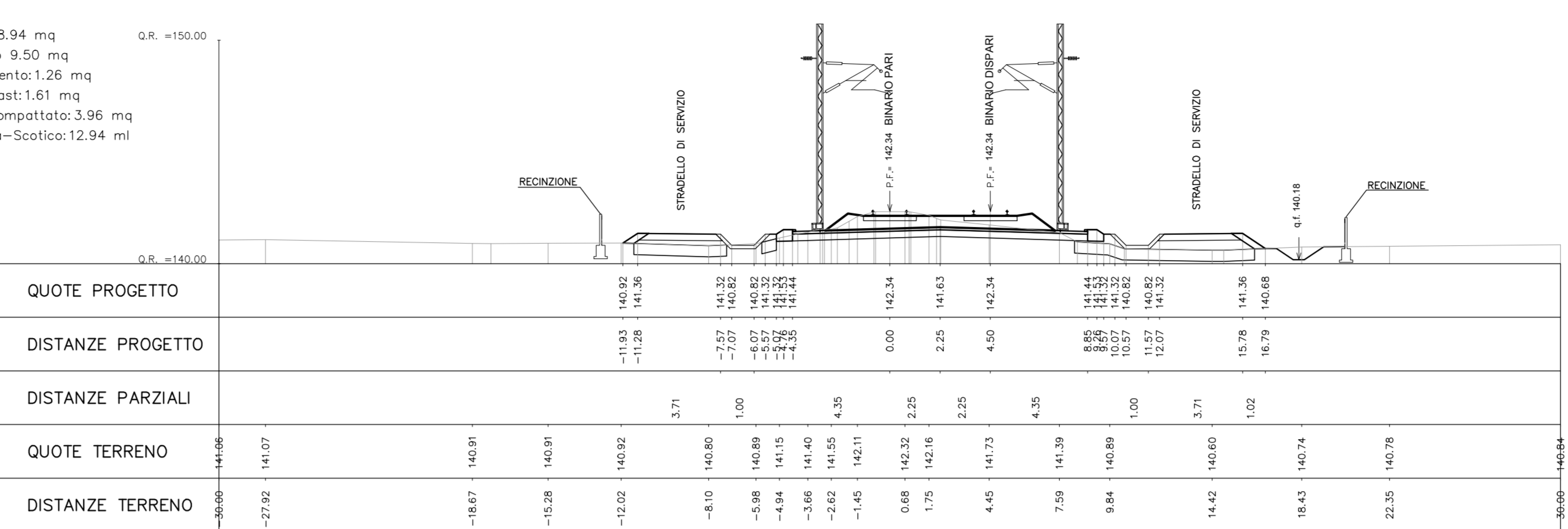
Scavo 11.98 mq
Rilevato 2.20 mq
Inerbimento 0.91 mq
Subballast 1.61 mq
SuperCompattato 3.96 mq
Bonifica-Scotico 3.98 ml



QUOTE PROGETTO	
DISTANZE PROGETTO	-11.98 141.76
DISTANZE PARZIALI	-10.00 141.76 3.71
QUOTE TERRENO	-24.04 141.35
DISTANZE TERRENO	-24.04 141.35

PROGR. 46+125.00

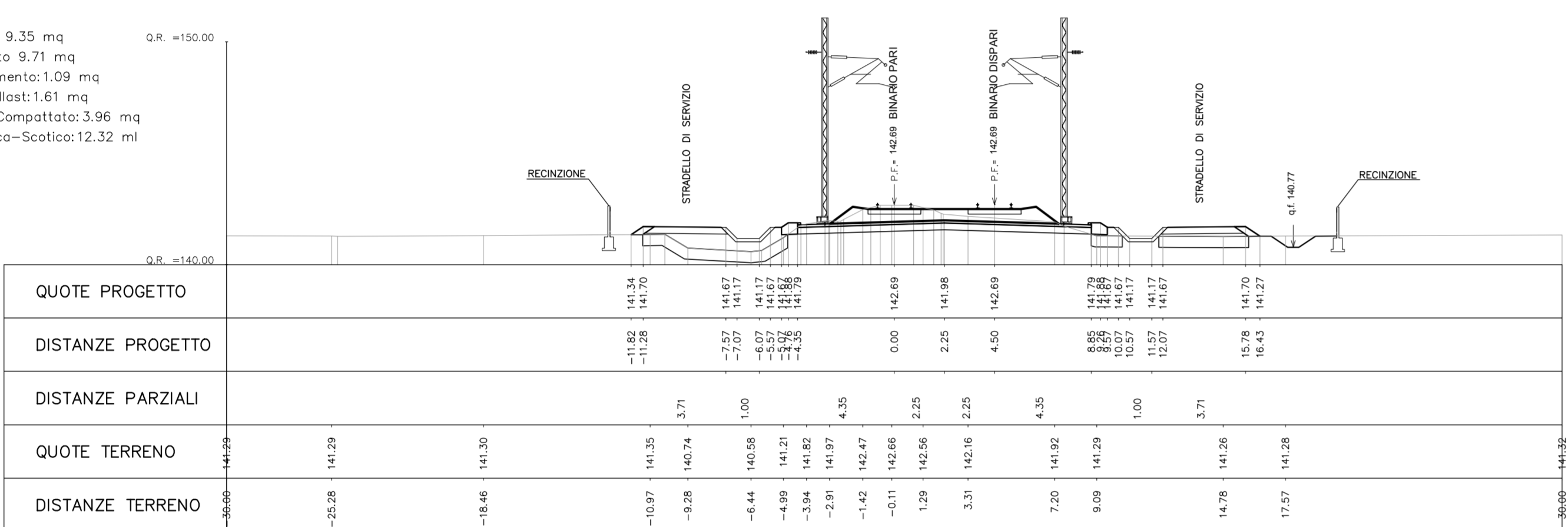
Scavo 8.94 mq
Rilevato 9.50 mq
Inerbimento 1.26 mq
Subballast 1.61 mq
SuperCompattato 3.96 mq
Bonifica-Scotico 12.94 ml



QUOTE PROGETTO	
DISTANZE PROGETTO	-11.93 142.92
DISTANZE PARZIALI	-11.93 141.35 3.71 1.00
QUOTE TERRENO	-15.00 140.90
DISTANZE TERRENO	-15.00 140.90

PROGR. 46+050.00

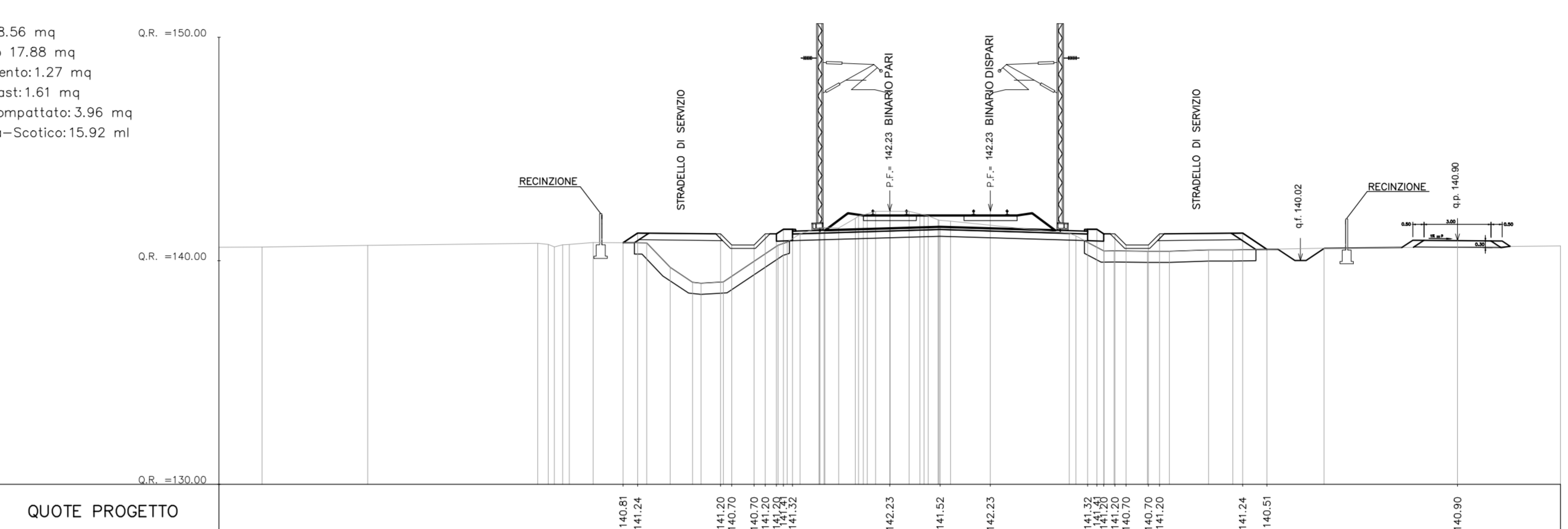
Scavo 9.35 mq
Rilevato 9.71 mq
Inerbimento 1.09 mq
Subballast 1.61 mq
SuperCompattato 3.96 mq
Bonifica-Scotico 12.32 ml



QUOTE PROGETTO	
DISTANZE PROGETTO	-11.98 141.76
DISTANZE PARZIALI	-10.00 141.76 3.71
QUOTE TERRENO	-25.28 141.29
DISTANZE TERRENO	-25.28 141.29

PROGR. 46+150.00

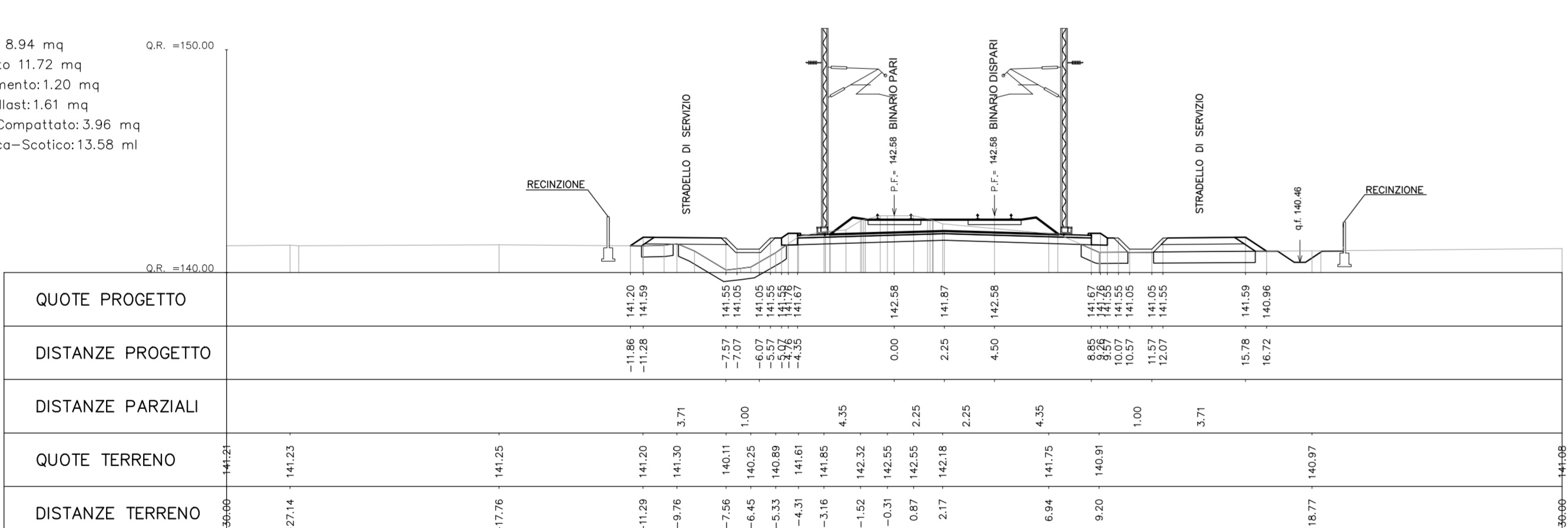
Scavo 8.56 mq
Rilevato 17.88 mq
Inerbimento 1.27 mq
Subballast 1.61 mq
SuperCompattato 3.96 mq
Bonifica-Scotico 15.92 ml



QUOTE PROGETTO	
DISTANZE PROGETTO	-11.93 142.92
DISTANZE PARZIALI	-11.93 141.35 3.71 1.00
QUOTE TERRENO	-22.20 140.89
DISTANZE TERRENO	-22.20 140.89

PROGR. 46+075.00

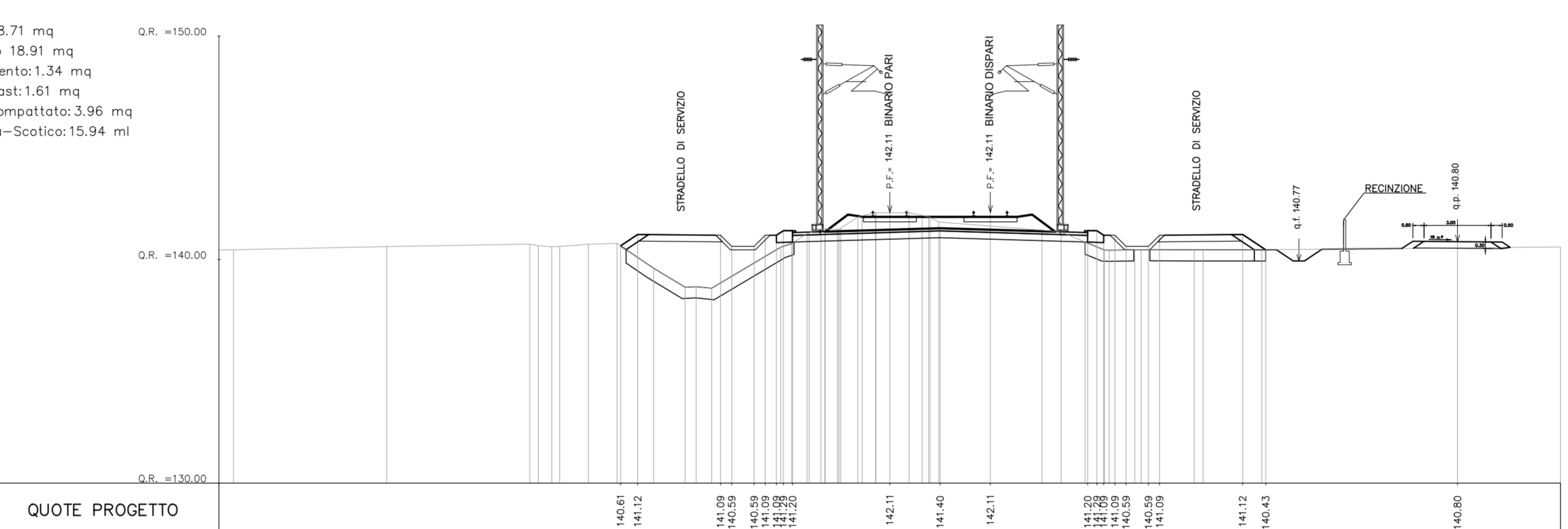
Scavo 8.94 mq
Rilevato 11.72 mq
Inerbimento 1.20 mq
Subballast 1.61 mq
SuperCompattato 3.96 mq
Bonifica-Scotico 13.58 ml



QUOTE PROGETTO	
DISTANZE PROGETTO	-11.98 141.76
DISTANZE PARZIALI	-10.00 141.76 3.71
QUOTE TERRENO	-27.14 141.23
DISTANZE TERRENO	-27.14 141.23

PROGR. 46+175.00

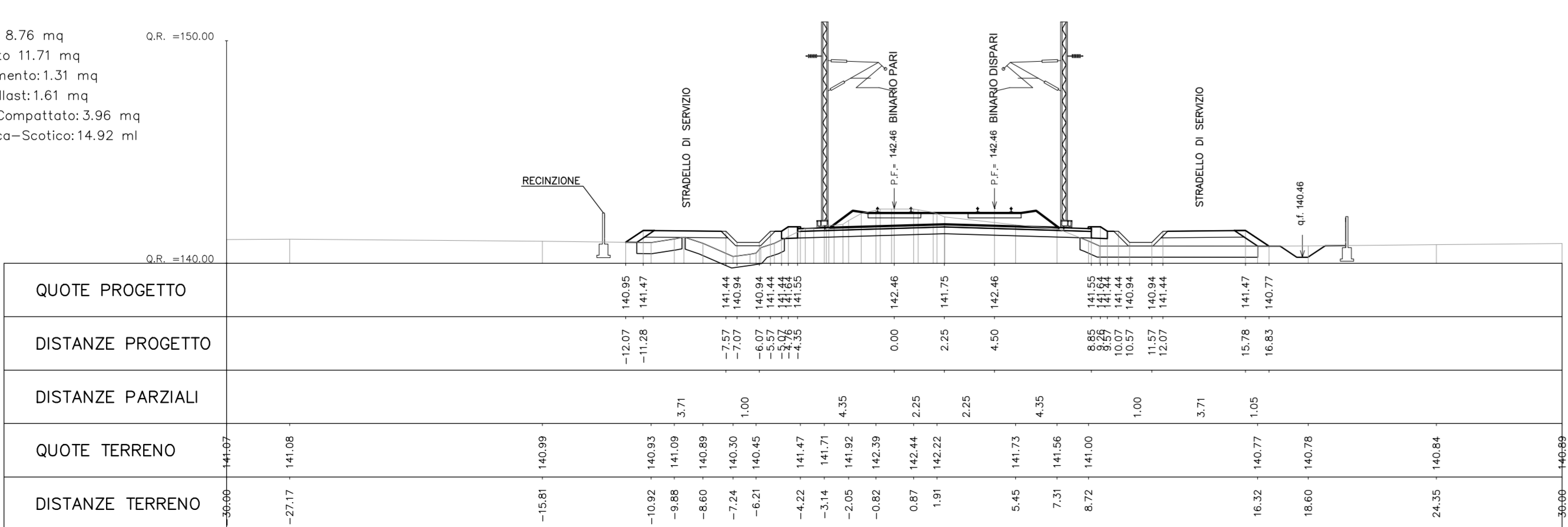
Scavo 8.71 mq
Rilevato 18.91 mq
Inerbimento 1.34 mq
Subballast 1.61 mq
SuperCompattato 3.96 mq
Bonifica-Scotico 15.94 ml



QUOTE PROGETTO	
DISTANZE PROGETTO	-12.04 143.01
DISTANZE PARZIALI	-12.04 141.35 3.71 1.00
QUOTE TERRENO	-22.50 140.98
DISTANZE TERRENO	-22.50 140.98

PROGR. 46+100.00

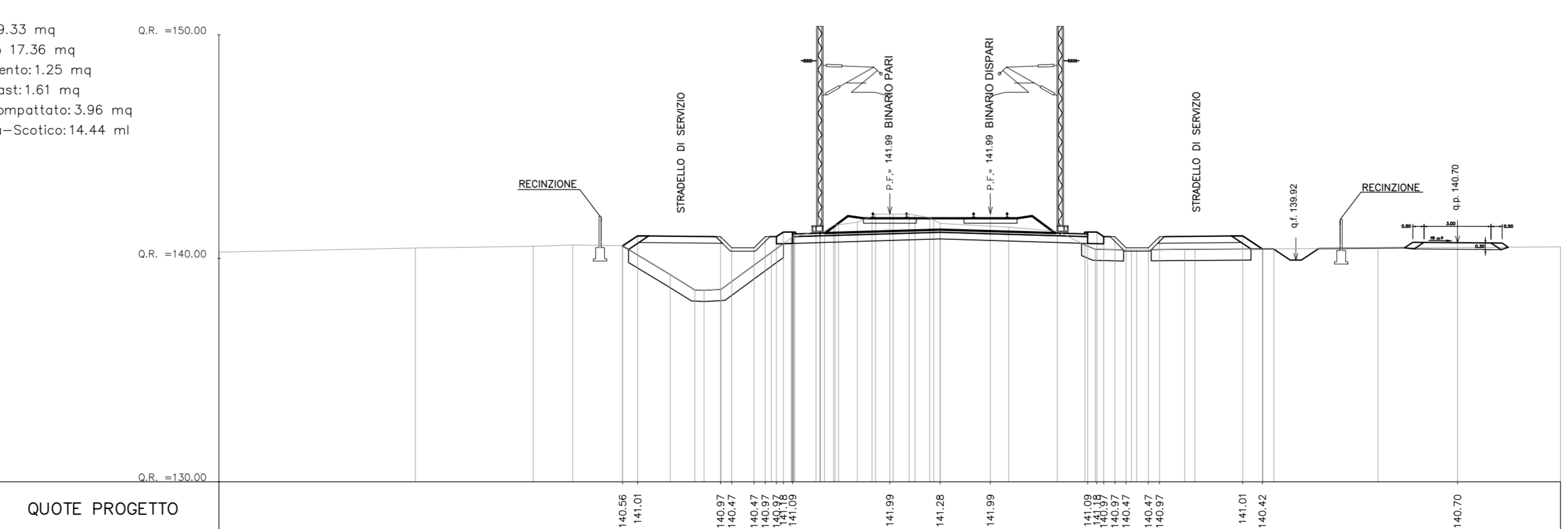
Scavo 8.76 mq
Rilevato 11.71 mq
Inerbimento 1.31 mq
Subballast 1.61 mq
SuperCompattato 3.96 mq
Bonifica-Scotico 14.92 ml



QUOTE PROGETTO	
DISTANZE PROGETTO	-12.07 142.97
DISTANZE PARZIALI	-10.00 142.97 3.71 1.00
QUOTE TERRENO	-23.12 140.84
DISTANZE TERRENO	-23.12 140.84

PROGR. 46+200.00

Scavo 9.33 mq
Rilevato 17.36 mq
Inerbimento 1.25 mq
Subballast 1.61 mq
SuperCompattato 3.96 mq
Bonifica-Scotico 14.44 ml



QUOTE PROGETTO	
DISTANZE PROGETTO	-11.95 142.96
DISTANZE PARZIALI	-11.95 141.35 3.71 1.00
QUOTE TERRENO	-23.20 140.84
DISTANZE TERRENO	-23.20 140.84

COMMITTENTE:



ALTA SORVEGLIANZA:



GENERAL CONTRACTOR:



INFRASTRUTTURE FERROVIARIE STRATEGICHE DEFINITE DALLA LEGGE OBIETTIVO N.443/01

TRATTA A.V./A.C. TERZO VALICO DEI GIOVI PROGETTO ESECUTIVO

TRINCEA DI LINEA III VALICO Da pk 44+229,67 a pk 46+375

Tratto 0 Sezioni trasversali - Tav. 11

GENERAL CONTRACTOR Cociv Ing. N. Neri		DIRETTORE LAVORI		SCALA: 1:200
--	--	------------------	--	-----------------

COMMESSA	LOTTO	FASE	ENTE	TPO DOC	OPERAZIONE/OPERAZIONE	PROGR.	REV
IG51	04	E	CV	W9	TR1510X	011	A

Rev.	Descrizione emissione	Redatto	Data	Verificato	Data	Progettista	Data	IL PROGETTISTA
A00	Prima emissione	M. Fiorani	15/09/2014	A. Nostari	15/09/2014	A. Fabozza	15/09/2014	
A01	Emissione per revisione generale	M. Fiorani	25/09/2014	A. Nostari	25/09/2014	A. Fabozza	25/09/2014	
A03	Revisione per cambio lato	M. Fiorani	22/03/2017	A. Nostari	22/03/2017	A. Mancusi	22/03/2017	