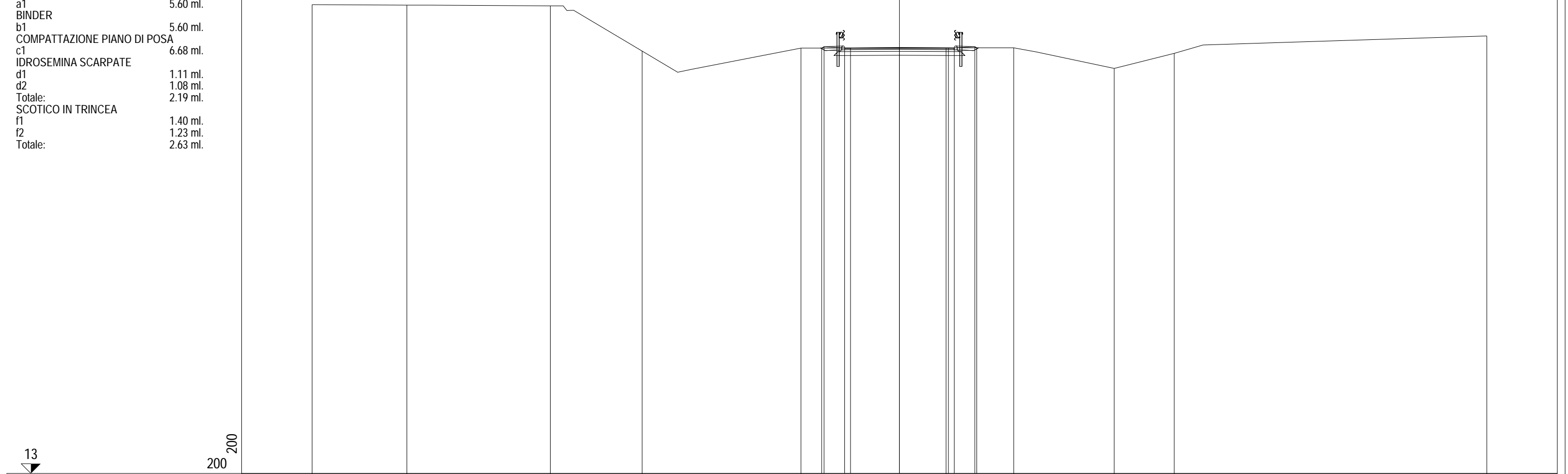


SEZIONE 1
PROGRESSIVA 0.00

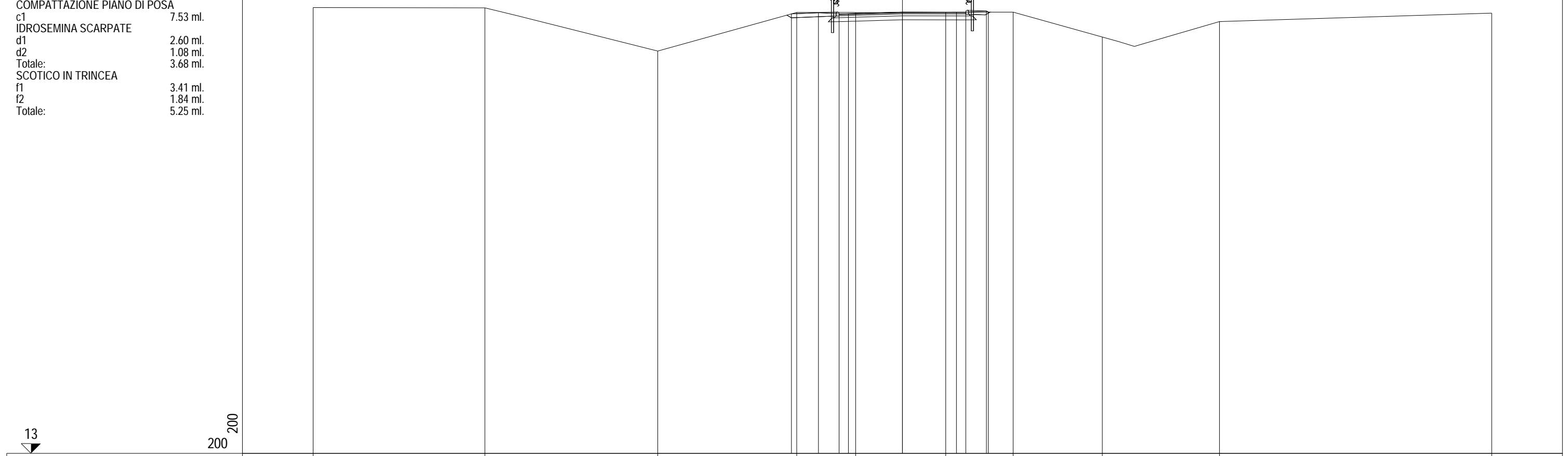
STERRO	
A1	1.18 mq.
RILEVATO	
B1	0.11 mq.
B2	0.08 mq.
Totale:	0.19 mq.
BASE	
C1	0.62 mq.
FOND NON LEGATA	
D1	0.01 mq.
D2	1.28 mq.
D3	0.01 mq.
Totale:	1.30 mq.
DEMOLIZIONE PAVIMENTAZIONE	
E1	1.12 mq.
VEGETALE	
F1	0.18 mq.
F2	0.19 mq.
Totale:	0.37 mq.
USURA	
a1	5.60 ml.
BINDER	
b1	5.60 ml.
COMPATTAZIONE PIANO DI POSA	
c1	6.68 ml.
IDROSEMINA SCARPATE	
d1	1.11 ml.
d2	1.08 ml.
Totale:	2.19 ml.
SCOTICO IN TRINCEA	
f1	1.40 ml.
f2	1.23 ml.
Totale:	2.63 ml.



PROGRESSIVE TERRENO	-30.00	-25.16	-17.83	-13.14	-5.03	2.38	5.84	10.97	14.04	30.00
PARZIALI TERRENO	4.84	7.33	4.69	8.11	7.41	3.46	5.13	3.07	15.96	
QUOTE TERRENO	36.96	36.94	36.90	34.59	34.74	34.76	34.76	33.70	34.47	35.36
PROGRESSIVE PROGETTO					34.74	34.76	34.76	33.70	34.47	
PARZIALI PROGETTO					0.12	0.30	0.10			
QUOTE PROGETTO					34.74	34.75	34.76	33.70	34.47	

SEZIONE 2
PROGRESSIVA 20.00

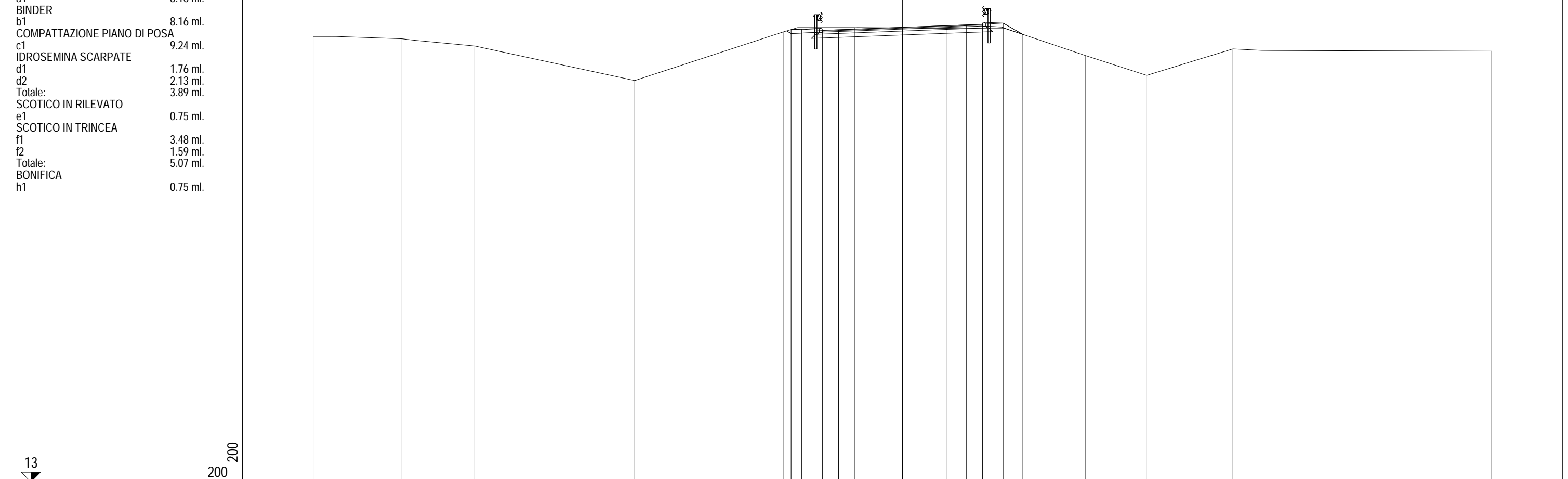
STERRO	
A1	0.06 mq.
A2	1.52 mq.
Totale:	1.58 mq.
RILEVATO	
B1	0.02 mq.
B2	0.09 mq.
Totale:	0.11 mq.
BASE	
C1	0.69 mq.
FOND NON LEGATA	
D1	1.47 mq.
DEMOLIZIONE PAVIMENTAZIONE	
E1	0.98 mq.
VEGETALE	
F1	0.50 mq.
F2	0.19 mq.
Totale:	0.69 mq.
USURA	
a1	6.45 ml.
BINDER	
b1	6.45 ml.
COMPATTAZIONE PIANO DI POSA	
c1	7.53 ml.
IDROSEMINA SCARPATE	
d1	2.60 ml.
d2	1.08 ml.
Totale:	3.68 ml.
SCOTICO IN TRINCEA	
f1	3.41 ml.
f2	1.84 ml.
Totale:	5.25 ml.



PROGRESSIVE TERRENO	-30.00	-21.26	-12.46	-5.38	-2.38	2.20	5.64	10.18	16.14	30.00		
PARZIALI TERRENO	8.74	8.80	7.08	3.00	4.58	3.44	4.54	5.96	13.86			
QUOTE TERRENO	35.68	35.66	33.47	35.43	35.42	35.44	35.45	34.18	34.97	35.40		
PROGRESSIVE PROGETTO				-5.65	-4.28	-3.23	-2.75	0.00	2.75	3.22	4.27	4.37
PARZIALI PROGETTO				1.37	1.05	0.48	2.75	2.75	0.47	1.05	0.10	
QUOTE PROGETTO				35.36	35.41	35.35	35.37	35.45	35.44	35.44	35.50	35.45

SEZIONE 3
PROGRESSIVA 40.00


- STERRO
- A1 1.55 mq.
- A2 0.02 mq.
- Totale: 1.57 mq.
- RILEVATO
- B1 0.02 mq.
- B2 0.06 mq.
- Totale: 0.08 mq.
- BASE
- C1 0.85 mq.
- FOND NON LEGATA
- D1 1.80 mq.
- DEMOLIZIONE PAVIMENTAZIONE
- E1 1.03 mq.
- VEGETALE
- F1 0.33 mq.
- F2 0.30 mq.
- Totale: 0.63 mq.
- USURA
- a1 8.16 ml.
- BINDER
- b1 8.16 ml.
- COMPATTAZIONE PIANO DI POSA
- c1 9.24 ml.
- IDROSEMINA SCARPATE
- d1 1.76 ml.
- d2 2.13 ml.
- Totale: 3.89 ml.
- SCOTICO IN RILEVATO
- e1 0.75 ml.
- SCOTICO IN TRINCEA
- f1 3.48 ml.
- f2 1.59 ml.
- Totale: 5.07 ml.
- BONIFICA
- h1 0.75 ml.



PROGRESSIVE TERRENO	-30.00	-25.48	-21.77	-13.63	-6.04	-2.44	2.23	9.30	12.44	16.83	30.00		
PARZIALI TERRENO	4.52	3.71	8.14	7.59	3.60	4.67	7.07	3.14	4.39	13.17			
QUOTE TERRENO	35.66	35.55	35.18	33.42	35.90	36.12	36.08	34.70	33.68	35.03	34.91		
PROGRESSIVE PROGETTO					-5.67	-5.13	-4.08	-3.25	0.00	3.25	4.08	5.13	6.13
PARZIALI PROGETTO					0.54	1.05	0.83	3.25	3.25	0.83	1.05	1.00	6.13
QUOTE PROGETTO					36.01	36.04	35.98	36.01	36.13	36.25	36.28	36.34	35.77

SEZIONE 4
PROGRESSIVA 60.00

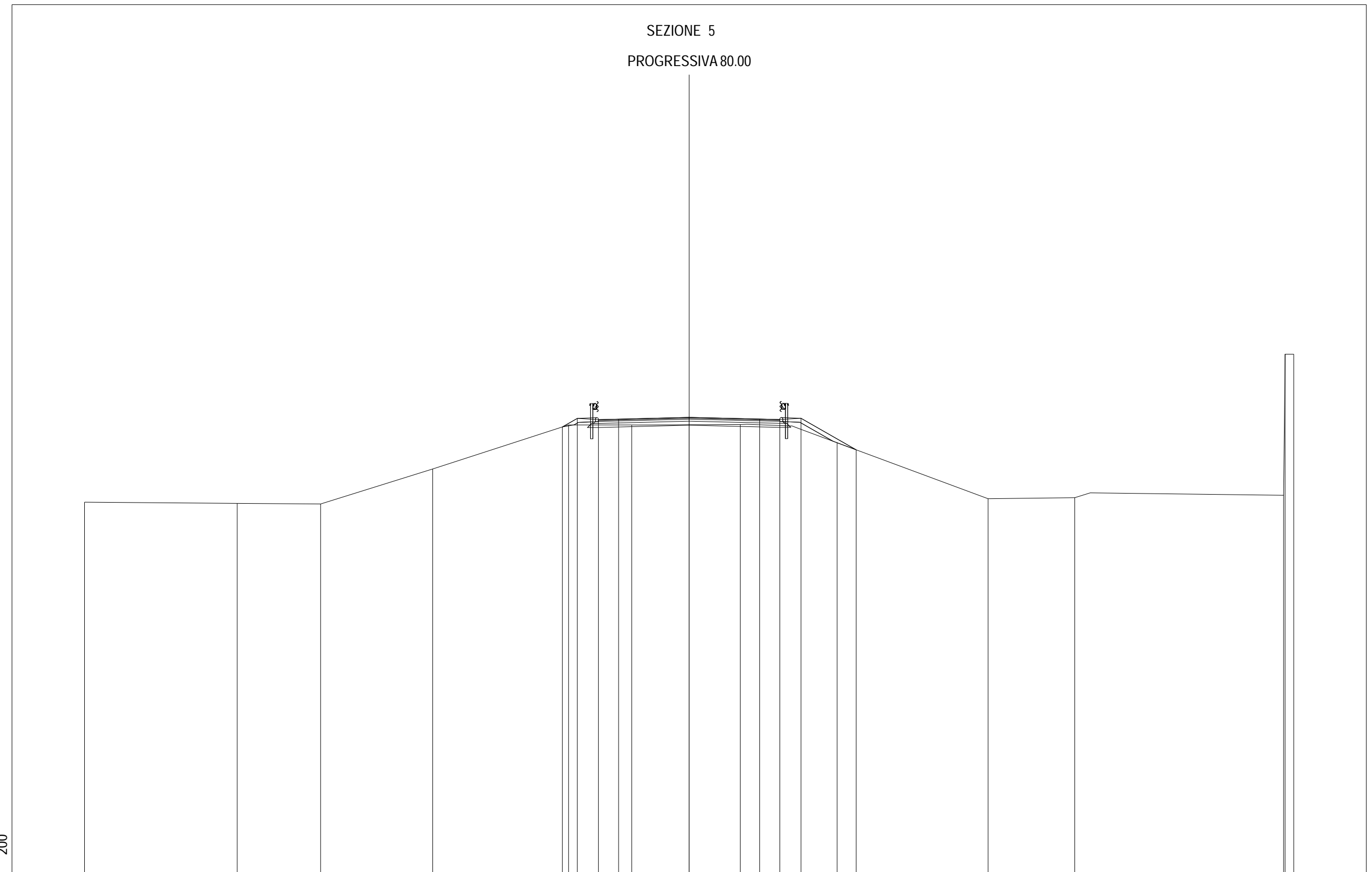
STERRO	
A1	1.41 mq.
RILEVATO	
B1	0.02 mq.
B2	0.04 mq.
Totale:	0.06 mq.
BASE	
C1	0.94 mq.
FOND NON LEGATA	
D1	1.99 mq.
DEMOLIZIONE PAVIMENTAZIONE	
E1	1.02 mq.
VEGETALE	
F1	0.23 mq.
F2	0.46 mq.
Totale:	0.69 mq.
USURA	
a1	9.00 ml.
BINDER	
b1	9.00 ml.
COMPATTAZIONE PIANO DI POSA	
c1	10.08 ml.
IDROSEMINA SCARPATE	
d1	1.34 ml.
d2	3.11 ml.
Totale:	4.45 ml.
SCOTICO IN RILEVATO	
e1	1.35 ml.
SCOTICO IN TRINCEA	
f1	2.87 ml.
f2	1.81 ml.
Totale:	4.68 ml.
BONIFICA	
h1	1.35 ml.



PROGRESSIVE TERRENO	-30.00	-22.04	-18.36	-5.58	-2.37	2.31	8.71	13.51	18.01	29.91	30.00	
PARZIALI TERRENO	7.96	3.68	12.78	3.21	4.68	6.40	4.80	4.50	11.90	0.09		
QUOTE TERRENO	33.65	33.49	33.45	36.75	36.71	36.72	35.34	33.68	35.09	34.49	34.48	
PROGRESSIVE PROGETTO				-5.66	-5.55	-4.50	-3.50	0.00	3.50	4.50	5.55	7.40
PARZIALI PROGETTO				0.11	1.05	1.00	3.50	3.50	1.00	1.05	1.85	
QUOTE PROGETTO				36.73	36.74	36.68	36.71	36.82	36.86	36.88	36.94	35.88

SEZIONE 5
PROGRESSIVA 80.00

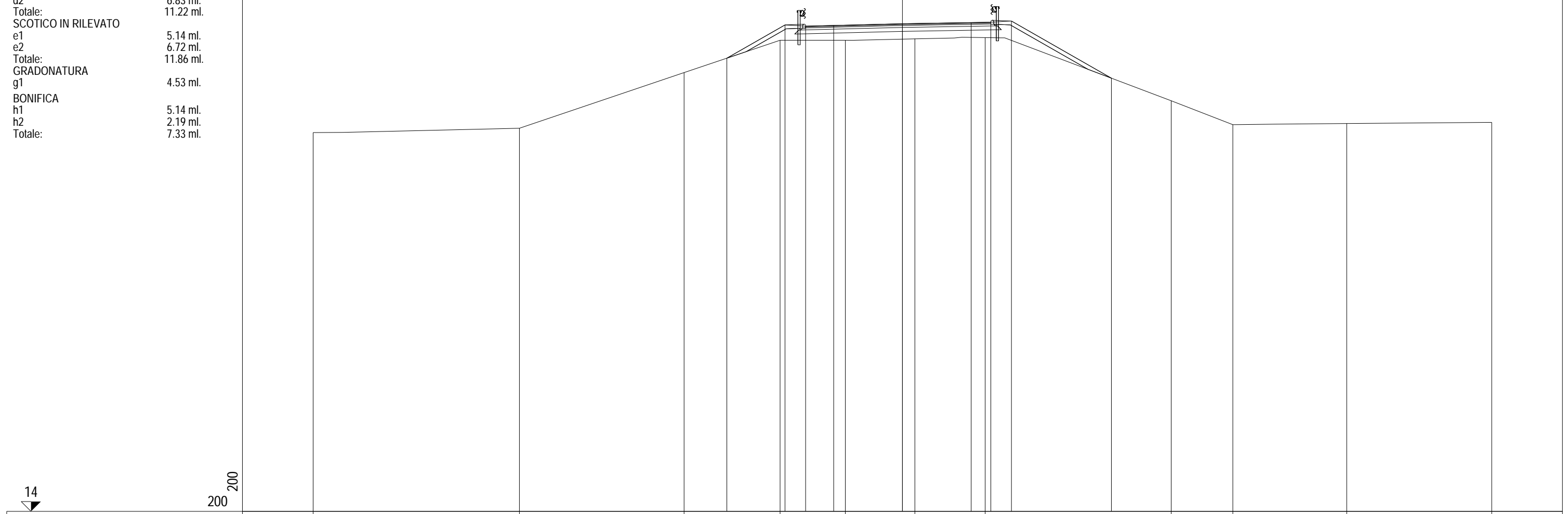
RILEVATO	
B1	0.12 mq.
B2	1.20 mq.
B3	0.42 mq.
Totale:	1.74 mq.
BASE	
C1	0.93 mq.
FOND NON LEGATA	
D1	0.00 mq.
D2	1.98 mq.
D3	0.00 mq.
Totale:	1.98 mq.
DEMOLIZIONE PAVIMENTAZIONE	
E1	1.11 mq.
VEGETALE	
F1	0.29 mq.
F2	0.69 mq.
Totale:	0.98 mq.
USURA	
a1	9.00 ml.
BINDER	
b1	9.00 ml.
IDROSEMINA SCARPATE	
d1	1.83 ml.
d2	4.13 ml.
Totale:	5.96 ml.
SCOTICO IN RILEVATO	
e1	2.31 ml.
e2	0.80 ml.
Totale:	3.11 ml.
SCOTICO IN TRINCEA	
f1	2.06 ml.
f2	2.11 ml.
Totale:	4.17 ml.
BONIFICA	
h1	2.31 ml.
h2	0.80 ml.
Totale:	3.11 ml.



PROGRESSIVE TERRENO	-30.00	-22.42	-18.29	-12.72	-5.98	-2.85	2.54	7.34	14.83	19.13	29.50	29.57	30.00
PARZIALI TERRENO	7.58	4.13	5.57	6.74	3.13	5.39	4.80	7.49	4.30	10.37	0.07	0.43	
QUOTE TERRENO	33.51	33.45	33.42	35.16	37.34	37.34	37.36	36.46	33.68	33.73	33.85	40.85	40.85
PROGRESSIVE PROGETTO					-6.29	-5.55	-4.50	-3.50	0.00	3.50	4.50	5.55	8.29
PARZIALI PROGETTO					0.74	1.05	1.00	3.50	3.50	1.00	1.05	2.74	
QUOTE PROGETTO					37.24	37.67	37.61	37.63	37.72	37.64	37.61	37.67	36.11

SEZIONE 6
PROGRESSIVA 100.00


RILEVATO	
B1	7.74 mq.
BASE	
C1	0.98 mq.
FOND NON LEGATA	
D1	2.06 mq.
DEMOLIZIONE PAVIMENTAZIONE	
E1	1.08 mq.
VEGETALE	
F1	0.75 mq.
F2	1.20 mq.
Totale:	1.95 mq.
USURA	
a1	9.43 ml.
BINDER	
b1	9.43 ml.
IDROSEMINA SCARPATE	
d1	4.39 ml.
d2	6.83 ml.
Totale:	11.22 ml.
SCOTICO IN RILEVATO	
e1	5.14 ml.
e2	6.72 ml.
Totale:	11.86 ml.
GRADONATURA	
g1	4.53 ml.
BONIFICA	
h1	5.14 ml.
h2	2.19 ml.
Totale:	7.33 ml.



PROGRESSIVE TERRENO	-30.00	-19.50	-11.12	-6.23	-2.91	0.63	4.21	13.68	16.82	22.62	30.00
PARZIALI TERRENO	10.50	8.38	4.89	3.32	3.54	3.58	9.47	3.14	5.80	7.38	
QUOTE TERRENO	33.28	33.50	36.33	37.98	37.98	38.05	38.11	34.90	33.68	33.74	33.80
PROGRESSIVE PROGETTO			-8.94	-5.98	-4.93	-3.50	0.00	3.50	4.50	5.55	10.64
PARZIALI PROGETTO			2.96	1.05	1.43	3.50	3.50	1.00	1.05	5.09	
QUOTE PROGETTO			37.07	38.76	38.70	38.73	38.82	38.88	38.89	38.95	36.05

SEZIONE 7
PROGRESSIVA 120.00

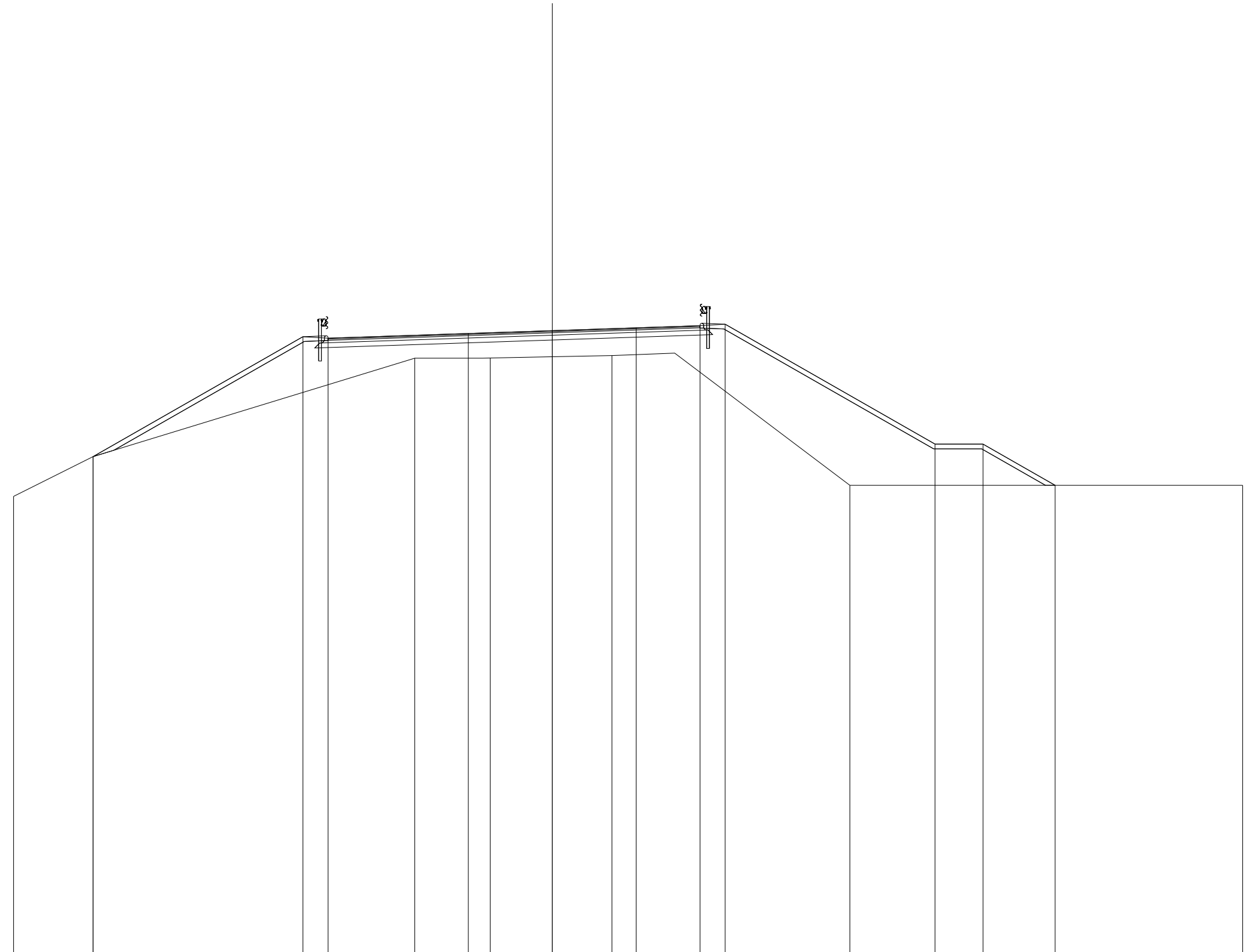
RILEVATO	
B1	31.39 mq.
BASE	
C1	1.17 mq.
FOND NON LEGATA	
D1	2.45 mq.
DEMOLIZIONE PAVIMENTAZIONE	
E1	1.17 mq.
VEGETALE	
F1	1.60 mq.
F2	3.20 mq.
Totale:	4.80 mq.
USURA	
a1	11.35 ml.
BINDER	
b1	11.35 ml.
IDROSEMINA SCARPATE	
d1	8.56 ml.
d2	16.05 ml.
Totale:	24.61 ml.
SCOTICO IN RILEVATO	
e1	11.01 ml.
e2	17.05 ml.
Totale:	28.06 ml.
GRADONATURA	
g1	8.16 ml.
g2	9.43 ml.
Totale:	17.59 ml.
BONIFICA	
h1	2.85 ml.
h2	2.20 ml.
h3	5.42 ml.
Totale:	10.47 ml.



PROGRESSIVE TERRENO		-30.00	-26.18	-22.59		-15.20		-5.75	-2.37		2.49		12.89		26.33	30.00
PARZIALI TERRENO			3.82	3.59		7.39		9.45	3.38		4.86		10.40		13.44	3.67
QUOTE TERRENO		33.24	33.25	33.27		35.29		38.59	38.59		38.75		33.74		33.62	33.48
PROGRESSIVE PROGETTO						-14.49		-7.90	-6.85		-3.50		0.00		3.50	4.50
PARZIALI PROGETTO						6.59		1.05	3.35		3.50		3.50		1.00	1.05
QUOTE PROGETTO						35.54		39.30	39.24		39.47		39.72		39.96	40.03

SEZIONE 7a
PROGRESSIVA 130.00

RILEVATO	
B1	55.71 mq.
BASE	
C1	1.60 mq.
FOND NON LEGATA	
D1	3.28 mq.
DEMOLIZIONE PAVIMENTAZIONE	
E1	1.17 mq.
USURA	
a1	15.51 ml.
BINDER	
b1	15.51 ml.
SCOTICO IN RILEVATO	
e1	15.95 ml.
e2	19.42 ml.
Totale:	35.37 ml.
GRADONATURA	
g1	13.12 ml.
g2	9.15 ml.
Totale:	22.27 ml.
BONIFICA	
h1	2.83 ml.
h2	2.11 ml.
h3	8.16 ml.
Totale:	13.10 ml.



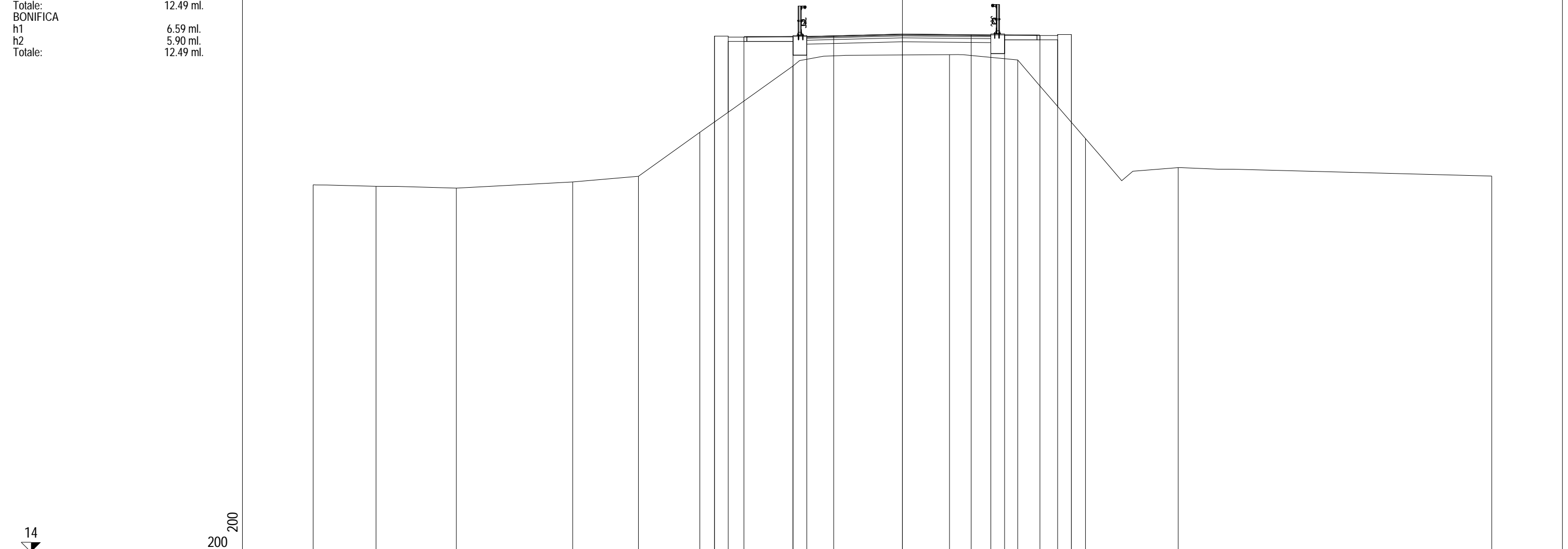
14

200
200

PROGRESSIVE TERRENO		-22.46	-19.15		-5.73	-2.59		2.49		12.41		28.79								
PARZIALI TERRENO		3.31		13.42		3.14		5.08		9.92		16.38								
QUOTE TERRENO		33.16	34.82		38.92	38.93		39.03		33.62		33.62								
PROGRESSIVE PROGETTO			-19.15		-10.40	-9.35		-3.50		0.00		3.50		6.16	7.21		15.96	17.96	20.97	
PARZIALI PROGETTO				8.75		1.05		5.85		3.50		3.50		2.66	1.05		8.75		2.00	3.01
QUOTE PROGETTO			34.82		39.82	39.76		39.95		40.07		40.19		40.28	40.34		35.34	35.34	33.62	

SEZIONE 8
PROGRESSIVA 140.00

RILEVATO	
B1	20.93 mq.
BASE	
C1	0.93 mq.
FOND NON LEGATA	
D1	1.88 mq.
DEMOLIZIONE PAVIMENTAZIONE	
E1	1.28 mq.
USURA	
a1	9.37 ml.
BINDER	
b1	9.37 ml.
SCOTICO IN RILEVATO	
e1	6.59 ml.
e2	5.90 ml.
Totale:	12.49 ml.
BONIFICA	
h1	6.59 ml.
h2	5.90 ml.
Totale:	12.49 ml.



PROGRESSIVE TERRENO	-30.00	-26.80	-22.71	-16.79	-13.44	-10.31	-5.58	2.40	5.87	9.32	14.04	30.00
PARZIALI TERRENO	3.20	4.09	5.92	3.35	3.13	4.73	7.98	3.47	3.45	4.72	15.96	
QUOTE TERRENO	32.69	32.61	32.52	32.83	33.12	35.36	38.73	39.31	39.04	35.04	33.56	33.13
PROGRESSIVE PROGETTO						-9.57	-5.57	3.50	4.50	7.00	8.60	
PARZIALI PROGETTO						0.70	0.70	1.00	0.70	1.80	0.90	
QUOTE PROGETTO						35.88	40.23	40.32	40.31	40.28	35.87	

SEZIONE 10
PROGRESSIVA 180.00



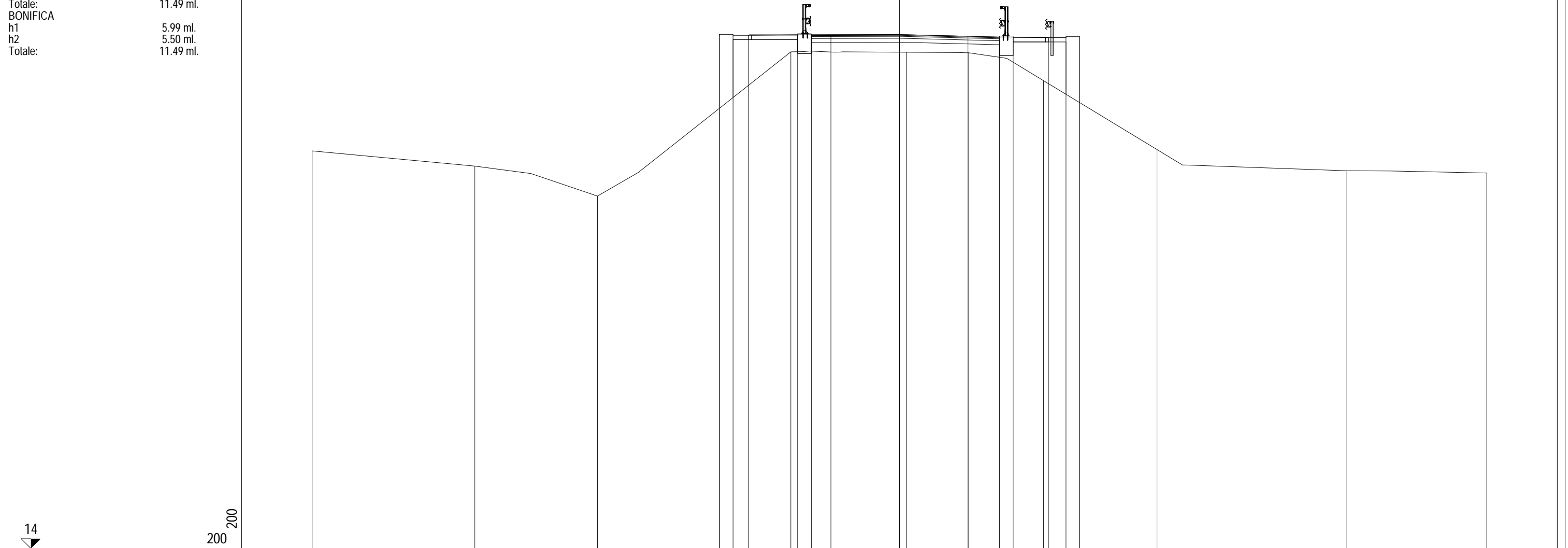
15

200
200

PROGRESSIVE TERRENO	-30.00	-25.37	-21.89	-17.42	-14.28		-6.52	-4.27		3.27	4.66		13.97	18.02	21.35	25.89	29.81	30.00
PARZIALI TERRENO		4.63	3.48	4.47	3.14	7.76	2.25	7.54	1.39	9.31	4.05	3.33	4.54	3.92	0.19			
QUOTE TERRENO	33.65	33.65	33.64	33.61	33.60		33.55	38.10		40.02	36.40		33.35	33.28	33.25	33.19	33.15	33.15
PROGRESSIVE PROGETTO							-7.70	-5.20	-4.50	-3.50	0.00		3.50	4.50	5.20	7.00		
PARZIALI PROGETTO							2.50	0.70	1.00	3.50	3.50	1.00	0.70	1.80				
QUOTE PROGETTO							40.76	40.76	40.71	40.73	40.82		40.73	40.71	40.76	40.76		

SEZIONE 12
PROGRESSIVA 220.00

RILEVATO	
B1	17.18 mq.
BASE	
C1	0.96 mq.
FOND NON LEGATA	
D1	1.92 mq.
DEMOLIZIONE PAVIMENTAZIONE	
E1	1.46 mq.
USURA	
a1	9.61 ml.
BINDER	
b1	9.61 ml.
SCOTICO IN RILEVATO	
e1	5.99 ml.
e2	5.50 ml.
Totale:	11.49 ml.
BONIFICA	
h1	5.99 ml.
h2	5.50 ml.
Totale:	11.49 ml.

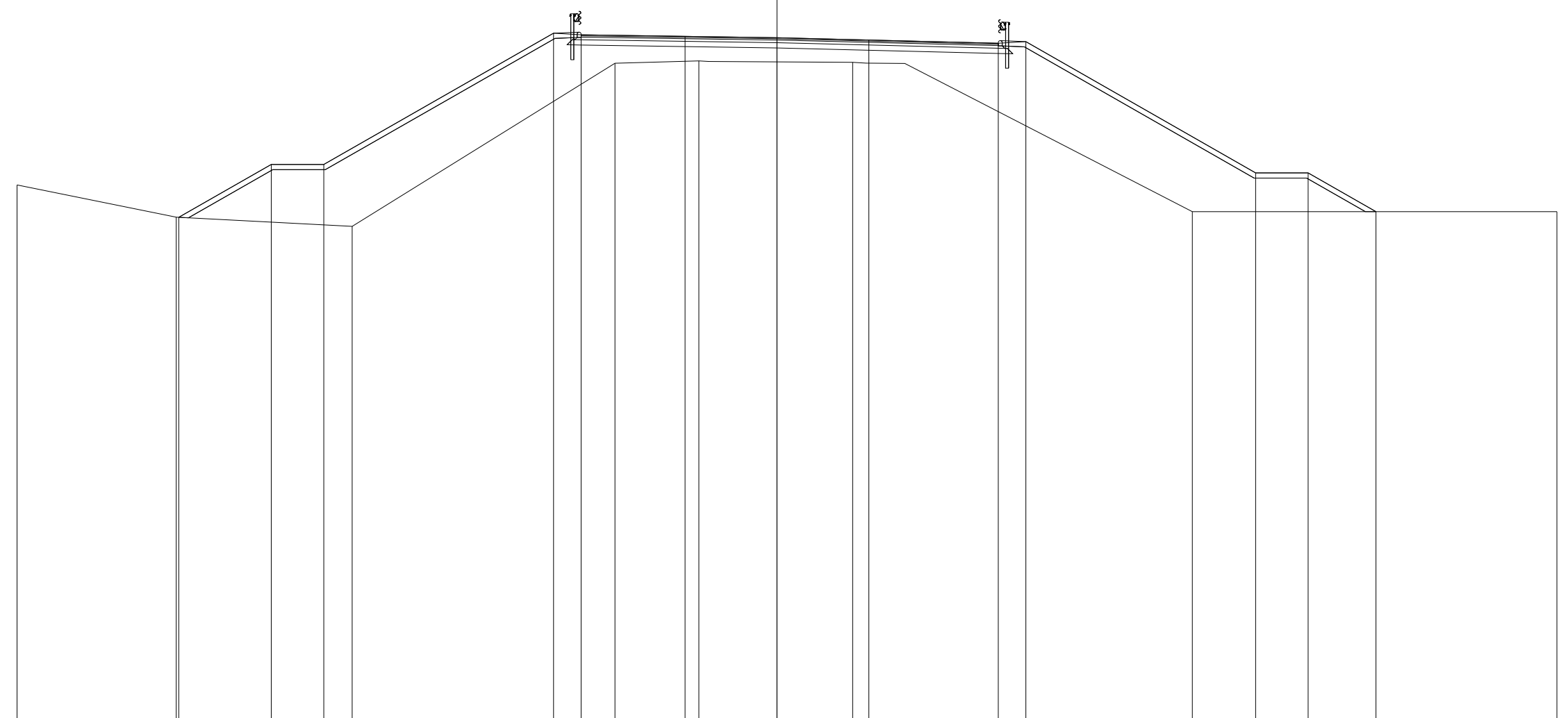


PROGRESSIVE TERRENO	-30.00	-21.69	-15.42	-5.55	0.37	3.54	7.35	13.16	22.81	30.00								
PARZIALI TERRENO		8.31	6.27	9.87	5.92	3.17	3.81	5.81	9.65	7.19								
QUOTE TERRENO	34.28	33.51	31.98	39.34	39.32	39.29	37.87	34.35	33.27	33.16								
PROGRESSIVE PROGETTO				-9.20	-9.20	-8.50	-7.70	-5.20	-4.50	-3.50	0.00	3.50	5.11	5.81	7.61	8.51	9.21	9.21
PARZIALI PROGETTO				0.70	0.80	2.50	0.70	1.00	3.50	3.50	1.61	0.70	1.80	0.90	0.70	9.21	9.21	
QUOTE PROGETTO				36.45	40.23	40.18	40.18	40.21	40.21	40.21	40.22	40.13	40.09	40.09	40.06	40.11	36.75	40.11

ASSE benazza esist

SEZIONE 12a
PROGRESSIVA 225.00

RILEVATO	
B1	73.95 mq.
BASE	
C1	1.61 mq.
FOND NON LEGATA	
D1	3.36 mq.
DEMOLIZIONE PAVIMENTAZIONE	
E1	1.26 mq.
USURA	
a1	15.89 ml.
BINDER	
b1	15.89 ml.
SCOTICO IN RILEVATO	
e1	21.23 ml.
e2	20.38 ml.
Totale:	41.61 ml.
GRADONATURA	
g1	12.32 ml.
g2	11.79 ml.
Totale:	24.11 ml.
BONIFICA	
h1	6.24 ml.
h2	3.20 ml.
h3	1.47 ml.
h4	6.59 ml.
Totale:	17.50 ml.



14

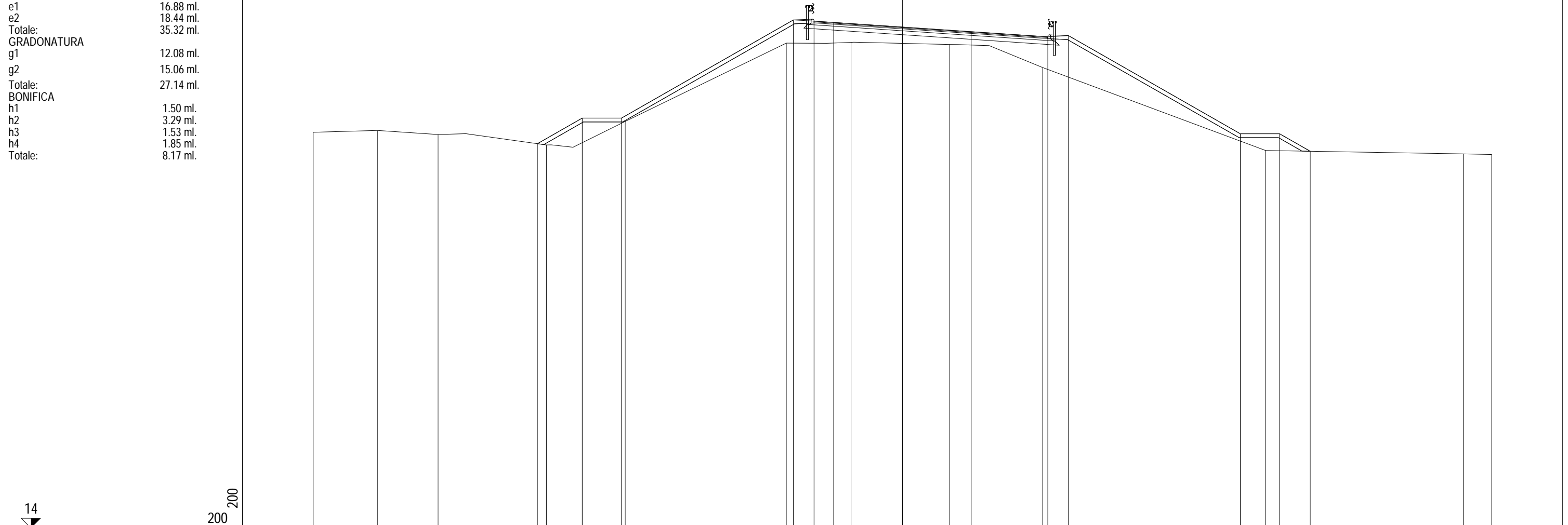
200
200

PROGRESSIVE TERRENO	-28.94	-22.88	-16.18		-6.17	-2.97	2.88		15.82	29.70				
PARZIALI TERRENO	6.06	6.70	10.01	3.20	5.85	12.94	13.88							
QUOTE TERRENO	34.46	33.23	32.88	39.10	39.19	39.13	33.44	33.44						
PROGRESSIVE PROGETTO		-22.78	-19.26	-17.26	-8.51	-7.46	-3.50	0.00	3.50	8.43	9.48	18.23	20.23	22.81
PARZIALI PROGETTO	3.52	2.00	8.75	1.05	3.96	3.50	3.50	4.93	1.05	8.75	2.00	2.58		
QUOTE PROGETTO		33.23	35.24	35.24	40.24	40.18	40.12	40.07	39.98	39.86	39.92	34.92	34.92	33.44

ASSE benazza esist

SEZIONE 13
PROGRESSIVA 240.00

RILEVATO	
B1	26.32 mq.
BASE	
C1	1.23 mq.
FOND NON LEGATA	
D1	2.56 mq.
DEMOLIZIONE PAVIMENTAZIONE	
E1	1.10 mq.
VEGETALE	
F1	2.84 mq.
USURA	
a1	11.90 ml.
BINDER	
b1	11.90 ml.
IDROSEMINA SCARPATE	
d1	14.85 ml.
SCOTICO IN RILEVATO	
e1	16.88 ml.
e2	18.44 ml.
Totale:	35.32 ml.
GRADONATURA	
g1	12.08 ml.
g2	15.06 ml.
Totale:	27.14 ml.
BONIFICA	
h1	1.50 ml.
h2	3.29 ml.
h3	1.53 ml.
h4	1.85 ml.
Totale:	8.17 ml.

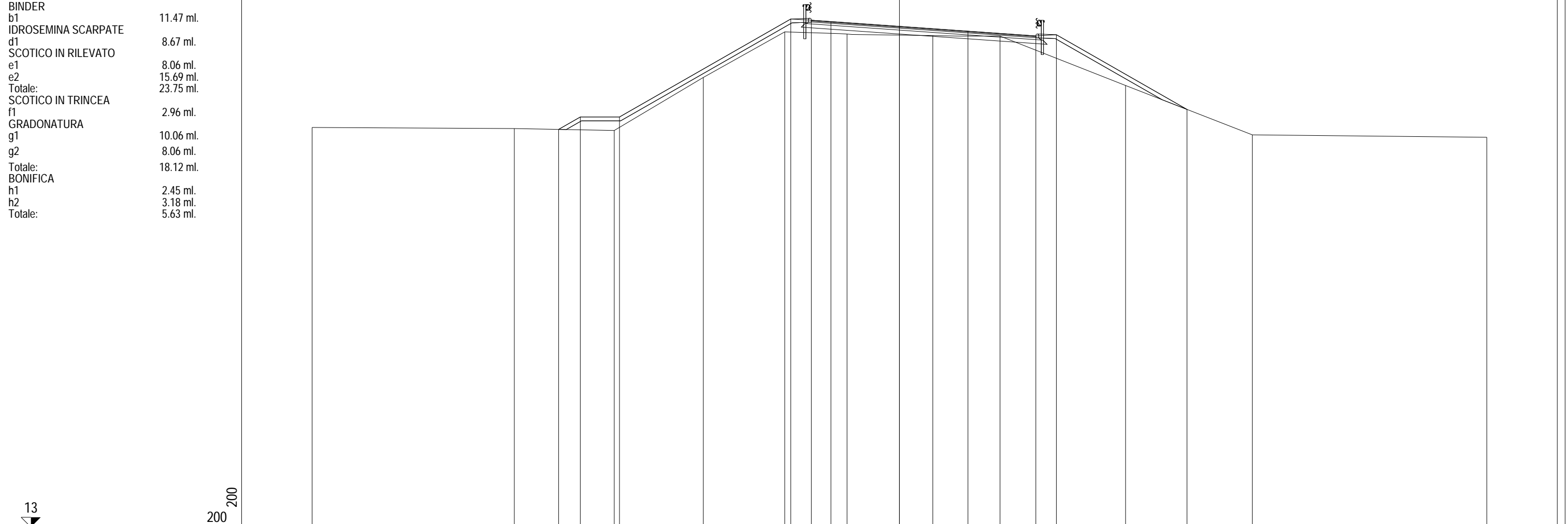


PROGRESSIVE TERRENO	-30.00	-26.73	-23.64	-18.13	-14.11	-5.91	-2.62	2.41	7.14	18.49	28.55	30.00				
PARZIALI TERRENO	3.27	3.09	5.51	4.02	8.20	3.29	5.03	4.73	11.35	10.06	1.45					
QUOTE TERRENO	34.16	34.25	34.05	33.52	34.71	38.70	38.74	38.63	37.46	33.23	33.06	33.03				
PROGRESSIVE PROGETTO				-18.58	-16.30	-14.30	-5.55	-4.50	-3.50	0.00	3.50	7.40	8.45	17.20	19.20	20.76
PARZIALI PROGETTO				2.28	2.00	8.75	1.05	1.00	3.50	3.50	3.90	1.05	8.75	2.00	1.56	
QUOTE PROGETTO				33.58	34.88	34.88	39.88	39.82	39.76	39.52	39.29	39.02	39.08	34.08	34.08	33.19

ASSE benazza esist

SEZIONE 14
PROGRESSIVA 260.00

STERRO	
A1	0.02 mq.
RILEVATO	
B1	5.40 mq.
B2	0.06 mq.
B3	3.54 mq.
Totale:	9.00 mq.
BASE	
C1	1.19 mq.
FOND NON LEGATA	
D1	2.47 mq.
DEMOLIZIONE PAVIMENTAZIONE	
E1	1.10 mq.
VEGETALE	
F1	1.59 mq.
USURA	
a1	11.47 ml.
BINDER	
b1	11.47 ml.
IDROSEMINA SCARPATE	
d1	8.67 ml.
SCOTICO IN RILEVATO	
e1	8.06 ml.
e2	15.69 ml.
Totale:	23.75 ml.
SCOTICO IN TRINCEA	
f1	2.96 ml.
GRADONATURA	
g1	10.06 ml.
g2	8.06 ml.
Totale:	18.12 ml.
BONIFICA	
h1	2.45 ml.
h2	3.18 ml.
Totale:	5.63 ml.




PROGRESSIVE TERRENO		-30.00		-19.67		-14.57		-10.02		-5.86		-2.68		1.70		5.14		11.55		18.02		30.00	
PARZIALI TERRENO			10.33		5.10		4.55		4.16		3.18		4.38		3.44		6.41		6.47		11.98		
QUOTE TERRENO		33.39		33.34		33.24		35.95		38.27		38.16		38.08		38.06		35.54		33.02		32.89	
PROGRESSIVE PROGETTO					-17.41		-16.30		-14.30		-5.55		-4.50		-3.50		0.00		3.50		6.97		8.02
PARZIALI PROGETTO					1.11		2.00		8.75		1.05		1.00		3.50		3.50		3.47		1.05		6.67
QUOTE PROGETTO					33.29		33.93		33.93		38.93		38.87		38.80		38.55		38.31		38.06		38.13

ASSE benazza esist

SEZIONE 15
PROGRESSIVA 280.00

- STERRO
- A1 0.91 mq.
- RILEVATO
- B1 0.33 mq.
- B2 0.21 mq.
- B3 0.04 mq.
- Totale: 0.58 mq.
- BASE
- C1 0.95 mq.
- FOND NON LEGATA
- D1 1.98 mq.
- DEMOLIZIONE PAVIMENTAZIONE
- E1 1.13 mq.
- VEGETALE
- F1 0.90 mq.
- F2 0.34 mq.
- Totale: 1.24 mq.
- USURA
- a1 9.00 ml.
- BINDER
- b1 9.00 ml.
- COMPATTAZIONE PIANO DI POSA
- c1 7.02 ml.
- IDROSEMINA SCARPATE
- d1 5.95 ml.
- d2 2.74 ml.
- Totale: 8.69 ml.
- SCOTICO IN RILEVATO
- e1 2.76 ml.
- SCOTICO IN TRINCEA
- f1 2.20 ml.
- f2 2.84 ml.
- Totale: 5.04 ml.
- BONIFICA
- h1 2.76 ml.

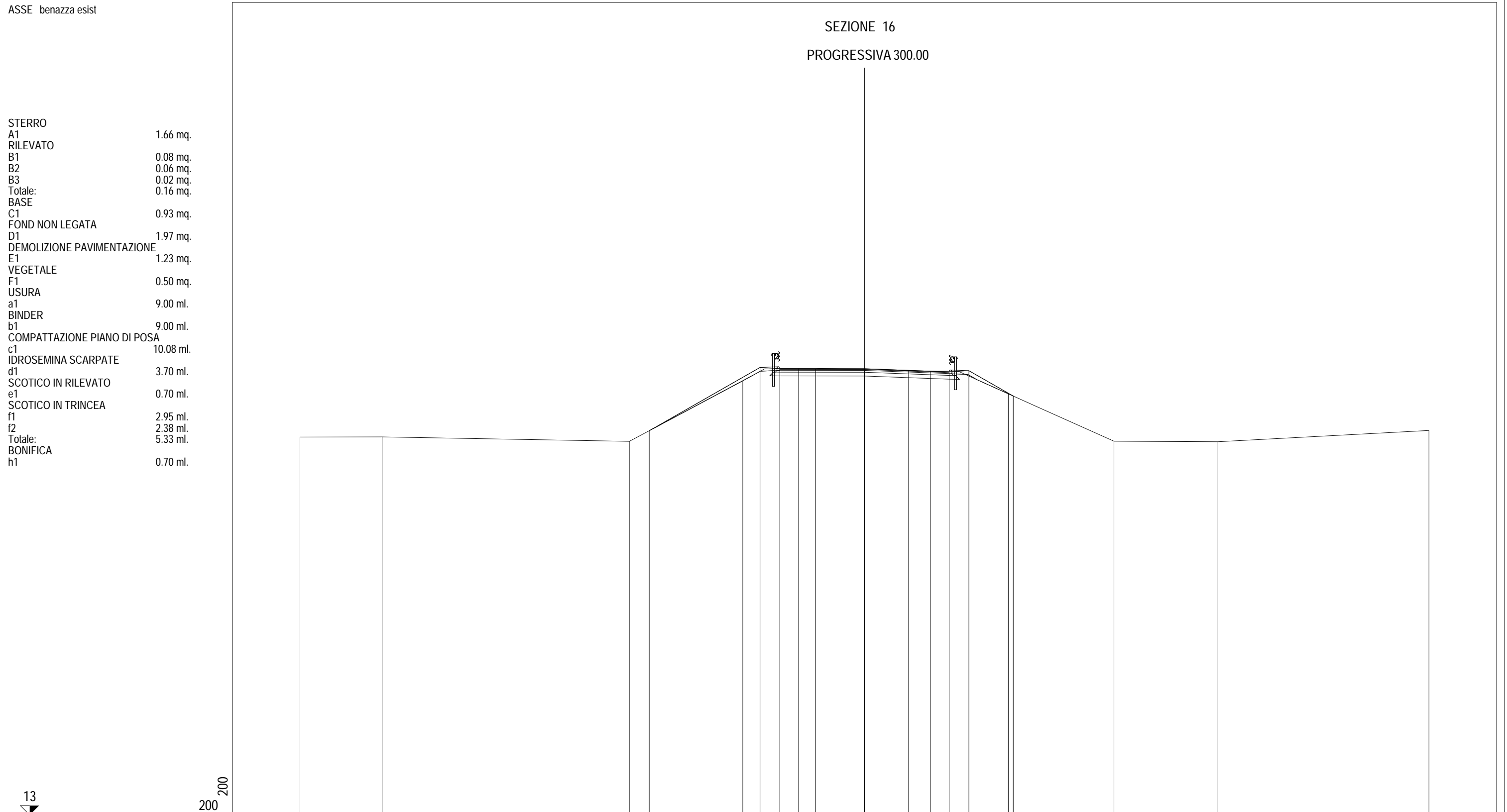


PROGRESSIVE TERRENO	-30.00	-14.26	-5.45	2.47	6.07	15.17	29.28	30.00		
PARZIALI TERRENO	15.74	8.81	7.92	3.60	9.10	14.11	0.72			
QUOTE TERRENO	33.20	33.24	37.44	37.33	36.86	32.92	32.83	32.82		
PROGRESSIVE PROGETTO		-9.88	-5.55	-4.50	-3.50	0.00	3.50	4.50	5.55	7.07
PARZIALI PROGETTO		4.33	1.05	1.00	3.50	3.50	1.00	1.05	1.52	
QUOTE PROGETTO		35.35	37.82	37.76	37.70	37.51	37.29	37.22	37.29	36.41

ASSE benazza esist

SEZIONE 16
PROGRESSIVA 300.00

STERRO	
A1	1.66 mq.
RILEVATO	
B1	0.08 mq.
B2	0.06 mq.
B3	0.02 mq.
Totale:	0.16 mq.
BASE	
C1	0.93 mq.
FOND NON LEGATA	
D1	1.97 mq.
DEMOLIZIONE PAVIMENTAZIONE	
E1	1.23 mq.
VEGETALE	
F1	0.50 mq.
USURA	
a1	9.00 ml.
BINDER	
b1	9.00 ml.
COMPATTAZIONE PIANO DI POSA	
c1	10.08 ml.
IDROSEMINA SCARPATE	
d1	3.70 ml.
SCOTICO IN RILEVATO	
e1	0.70 ml.
SCOTICO IN TRINCEA	
f1	2.95 ml.
f2	2.38 ml.
Totale:	5.33 ml.
BONIFICA	
h1	0.70 ml.



PROGRESSIVE TERRENO	-30.00	-25.63	-12.50	-6.47	-2.59	2.34	7.65	13.26	18.79	30.00	
PARZIALI TERRENO	4.37	13.13	6.03	3.88	4.93	5.31	5.61	5.53	11.21		
QUOTE TERRENO	33.09	33.10	32.86	36.08	36.72	36.62	35.39	32.87	32.84	33.44	
PROGRESSIVE PROGETTO			-11.44	-5.55	-4.50	-3.50	0.00	3.50	4.50	5.55	7.91
PARZIALI PROGETTO			5.89	1.05	1.00	3.50	3.50	1.00	1.05	2.36	
QUOTE PROGETTO			33.43	36.79	36.73	36.73	36.72	36.59	36.56	36.62	35.27

ASSE benazza esist

SEZIONE 17
PROGRESSIVA 320.00

STERRO	
A1	1.76 mq.
RILEVATO	
B1	0.02 mq.
B2	0.05 mq.
B3	0.15 mq.
Totale:	0.22 mq.
BASE	
C1	0.89 mq.
FOND NON LEGATA	
D1	0.01 mq.
D2	1.84 mq.
D3	0.01 mq.
Totale:	1.86 mq.
DEMOLIZIONE PAVIMENTAZIONE	
E1	1.21 mq.
VEGETALE	
F1	0.58 mq.
USURA	
a1	8.41 ml.
BINDER	
b1	8.41 ml.
COMPATTAZIONE PIANO DI POSA	
c1	9.49 ml.
IDROSEMINA SCARPATE	
d1	3.81 ml.
SCOTICO IN RILEVATO	
e1	1.67 ml.
SCOTICO IN TRINCEA	
f1	2.68 ml.
f2	1.81 ml.
Totale:	4.49 ml.
BONIFICA	
h1	1.67 ml.

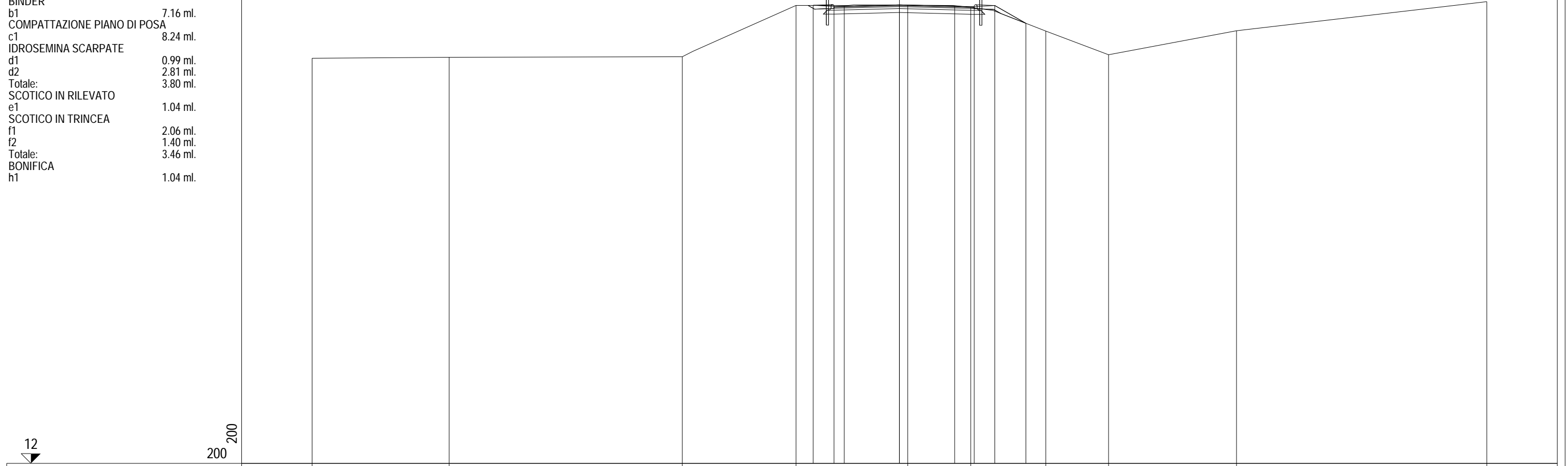
12
200
200

PROGRESSIVE TERRENO	-30.00	-15.24	-11.12	-6.86	-2.62	2.34	5.36	12.07	30.00			
PARZIALI TERRENO		14.76	4.12	4.26	4.24	4.96	3.02	6.71	17.93			
QUOTE TERRENO	32.70	32.69	32.70	35.03	36.04	36.00	35.60	32.86	34.19			
PROGRESSIVE PROGETTO				-8.00	-5.18	-4.13	-3.28	0.00	3.28	4.28	5.33	7.80
PARZIALI PROGETTO				2.82	1.05	0.85	3.28	3.28	1.00	1.05	2.47	
QUOTE PROGETTO				34.41	36.02	35.96	35.98	36.06	35.98	35.95	36.02	34.61

ASSE benazza esist

SEZIONE 18
PROGRESSIVA 340.00

STERRO	
A1	1.53 mq.
RILEVATO	
B1	0.06 mq.
B2	0.02 mq.
B3	0.02 mq.
Totale:	0.10 mq.
BASE	
C1	0.76 mq.
FOND NON LEGATA	
D1	0.01 mq.
D2	1.62 mq.
D3	0.01 mq.
Totale:	1.64 mq.
DEMOLIZIONE PAVIMENTAZIONE	
E1	1.15 mq.
VEGETALE	
F1	0.21 mq.
F2	0.40 mq.
Totale:	0.61 mq.
USURA	
a1	7.16 ml.
BINDER	
b1	7.16 ml.
COMPATTAZIONE PIANO DI POSA	
c1	8.24 ml.
IDROSEMINA SCARPATE	
d1	0.99 ml.
d2	2.81 ml.
Totale:	3.80 ml.
SCOTICO IN RILEVATO	
e1	1.04 ml.
SCOTICO IN TRINCEA	
f1	2.06 ml.
f2	1.40 ml.
Totale:	3.46 ml.
BONIFICA	
h1	1.04 ml.

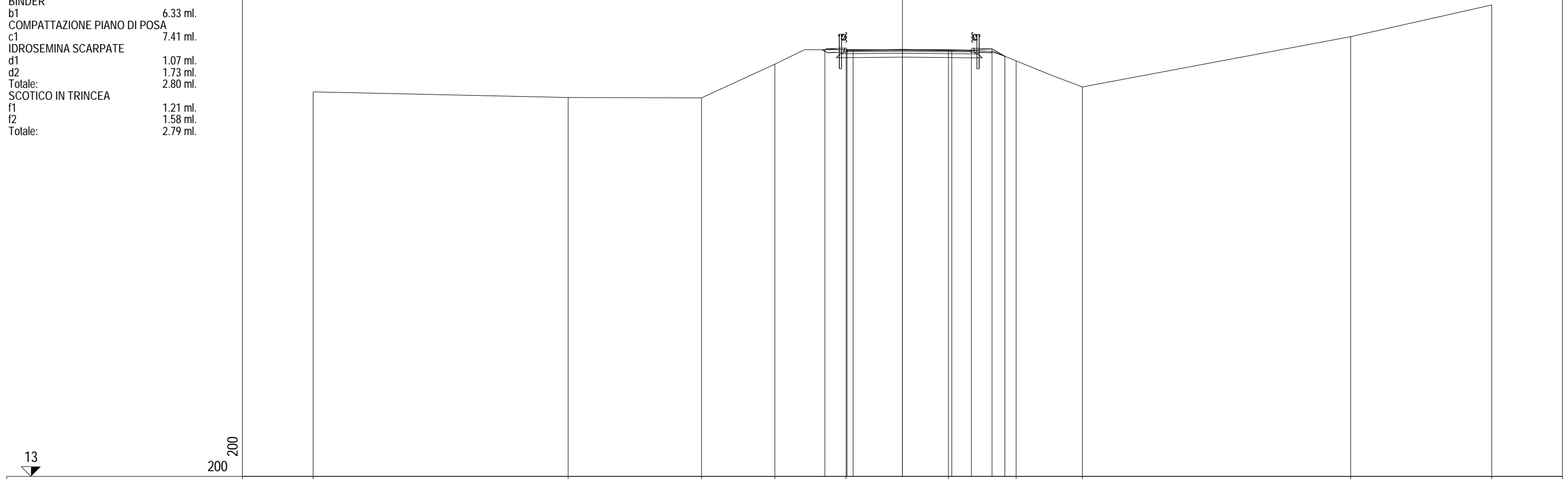


PROGRESSIVE TERRENO	-30.00	-23.00	-11.09	-5.28	0.42	3.64	7.47	10.68	17.22	30.00
PARZIALI TERRENO	7.00	11.91	5.81	5.70	3.22	3.83	3.21	6.54	12.78	
QUOTE TERRENO	32.67	32.72	32.75	35.37	35.38	35.26	34.06	32.85	34.08	35.56
PROGRESSIVE PROGETTO				-4.41	0.00	2.82	6.46			
PARZIALI PROGETTO				1.07	2.82	1.00	1.59			
QUOTE PROGETTO				35.37	35.40	35.33	34.46			

ASSE benazza esist

SEZIONE 19
PROGRESSIVA 360.00

STERRO	
A1	1.29 mq.
RILEVATO	
B1	0.08 mq.
B2	0.11 mq.
Totale:	0.19 mq.
BASE	
C1	0.66 mq.
FOND NON LEGATA	
D1	0.00 mq.
D2	1.43 mq.
D3	0.01 mq.
Totale:	1.44 mq.
DEMOLIZIONE PAVIMENTAZIONE	
E1	1.23 mq.
VEGETALE	
F1	0.20 mq.
F2	0.23 mq.
Totale:	0.43 mq.
USURA	
a1	6.33 ml.
BINDER	
b1	6.33 ml.
COMPATTAZIONE PIANO DI POSA	
c1	7.41 ml.
IDROSEMINA SCARPATE	
d1	1.07 ml.
d2	1.73 ml.
Totale:	2.80 ml.
SCOTICO IN TRINCEA	
f1	1.21 ml.
f2	1.58 ml.
Totale:	2.79 ml.

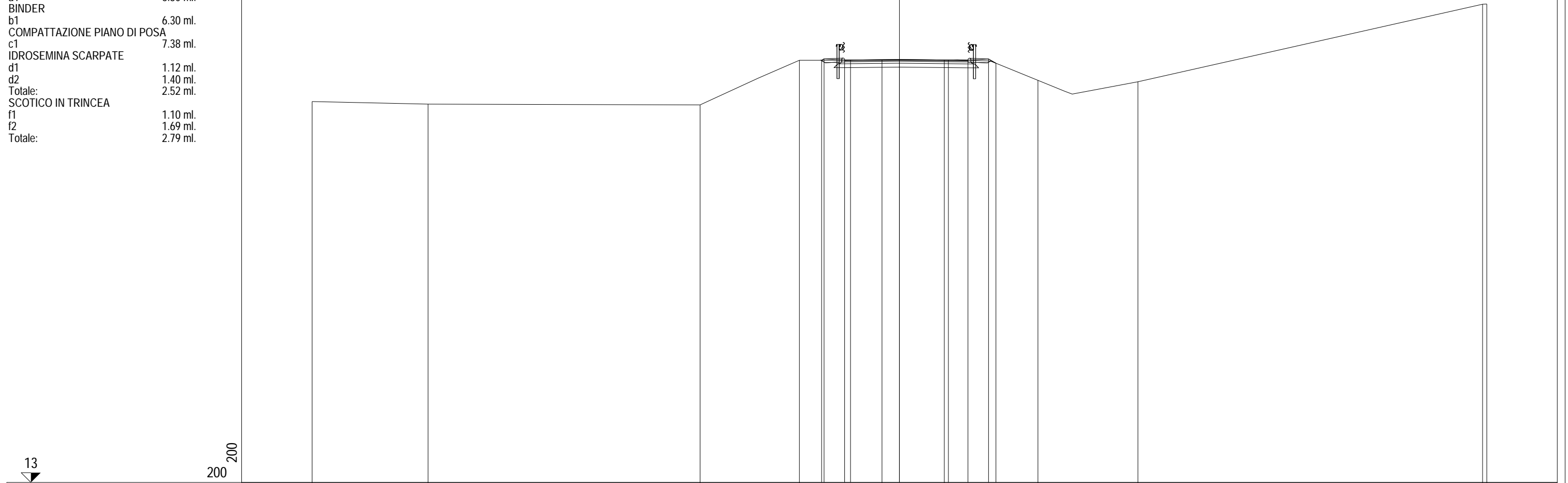


PROGRESSIVE TERRENO	-30.00	-17.02	-10.23	-6.49	-2.87	2.34	5.79	9.16	22.82	30.00		
PARZIALI TERRENO		12.98	6.79	3.74	3.62	5.21	3.45	3.37	13.66	7.18		
QUOTE TERRENO	32.58	32.29	32.27	33.99	34.72	34.71	34.15	32.83	35.39	37.00		
PROGRESSIVE PROGETTO					-3.95	-2.82	-2.51	0.00	2.51	3.51	4.56	5.22
PARZIALI PROGETTO					1.13	0.31	2.51	2.51	1.00	1.05	0.66	
QUOTE PROGETTO					34.72	34.71	34.71	34.74	34.71	34.70	34.76	34.39

ASSE benazza esist

SEZIONE 20
PROGRESSIVA 364.46

- STERRO
- A1 1.31 mq.
- RILEVATO
- B1 0.09 mq.
- B2 0.10 mq.
- Totale: 0.19 mq.
- BASE
- C1 0.68 mq.
- FOND NON LEGATA
- D1 0.01 mq.
- D2 1.44 mq.
- D3 0.01 mq.
- Totale: 1.46 mq.
- DEMOLIZIONE PAVIMENTAZIONE
- E1 1.19 mq.
- VEGETALE
- F1 0.19 mq.
- F2 0.18 mq.
- Totale: 0.37 mq.
- USURA
- a1 6.30 ml.
- BINDER
- b1 6.30 ml.
- COMPATTAZIONE PIANO DI POSA
- c1 7.38 ml.
- IDROSEMINA SCARPATE
- d1 1.12 ml.
- d2 1.40 ml.
- Totale: 2.52 ml.
- SCOTICO IN TRINCEA
- f1 1.10 ml.
- f2 1.69 ml.
- Totale: 2.79 ml.



PROGRESSIVE TERRENO	-30.00	-24.08	-10.18	-5.11	-0.89	2.29	7.07	12.18	29.79	30.00	
PARZIALI TERRENO	5.92	13.90	5.07	4.22	3.18	4.78	5.11	17.61	0.21		
QUOTE TERRENO	32.44	32.31	32.27	34.55	34.56	34.56	33.52	33.45	37.41	37.42	
PROGRESSIVE PROGETTO				34.55	34.56	34.56	33.52	33.45	37.41	37.42	
PARZIALI PROGETTO				0.13	1.05	0.30	2.50	2.50	1.00	1.05	0.38
QUOTE PROGETTO				34.55	34.62	34.56	34.56	34.55	34.61	34.40	