



PROFILO Via Colombo

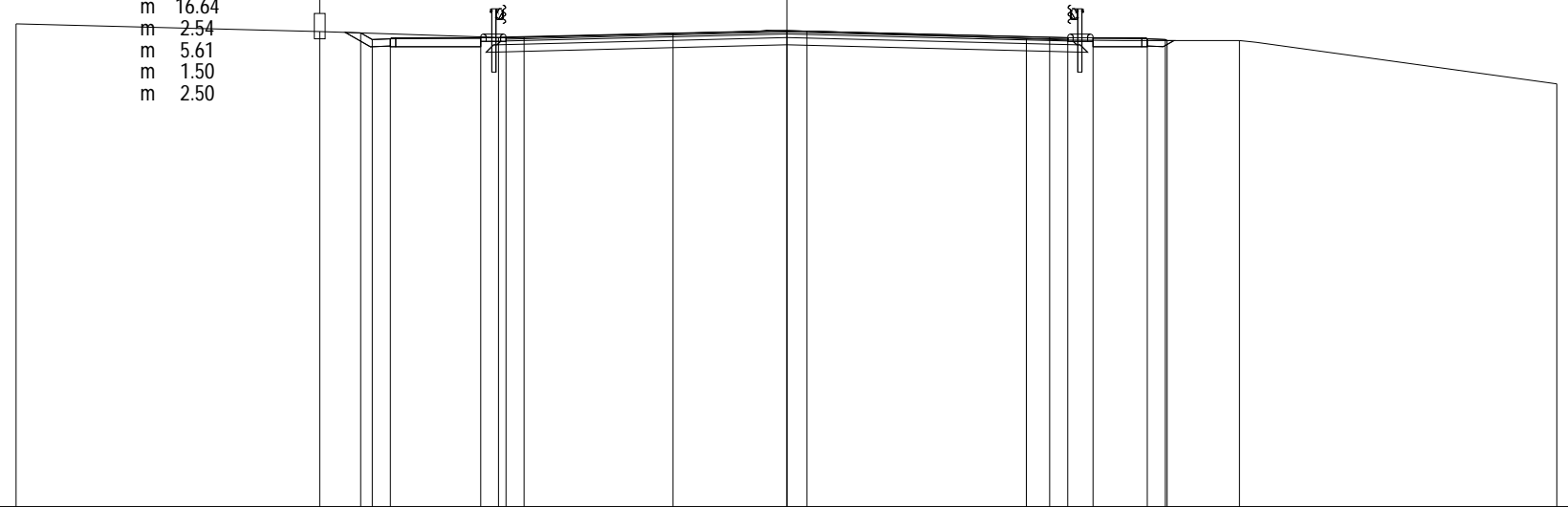
SEZIONE 1

PROGRESSIVA 0.00

- A STERRO mq 3.49
- B RILEVATO mq 0.26
- C BASE mq 1.58
- D FOND NON LEGATA mq 3.28
- E DEMOLIZIONE PAVIMENTAZIONE mq 3.44
- F VEGETALE mq 0.54
- a USURA m 15.54
- b BINDER m 15.54
- c COMPATTAZIONE PIANO DI POSA m 16.64
- d IDROSEMINA SCARPATE m 2.54
- f SCOTICO IN TRINCEA m 5.61
- i MARCIAPIEDE m 1.50
- I PISTA CICLABILE m 2.50

- mq 3.49
- mq 0.26
- mq 1.58
- mq 3.28
- mq 3.44
- mq 0.54
- m 15.54
- m 15.54
- m 16.64
- m 2.54
- m 5.61
- m 1.50
- m 2.50

RECINZIONE  
ESISTENTE



200  
200

PROGRESSIVE TERRENO	-21.32	-12.92	-7.98	-3.15	0.55	6.62	12.52	21.30
PARZIALI TERRENO	8.40	4.94	4.83	3.70	6.07	5.90	8.78	
QUOTE TERRENO	34.35	34.14	33.98	34.10	34.15	33.94	33.89	32.69
PROGRESSIVE PROGETTO					0.00			
PARZIALI PROGETTO		0.32	0.70	7.27	7.27	0.50	1.50	0.05
QUOTE PROGETTO		34.10	33.97	33.97	34.16	33.98	33.94	33.89

PROFILO Via Colombo

SEZIONE 2

PROGRESSIVA 20.00

- A STERRO mq 2.24
- B RILEVATO mq 0.70
- C BASE mq 1.61
- D FOND NON LEGATA mq 3.27
- E DEMOLIZIONE PAVIMENTAZIONE mq 3.22
- F VEGETALE mq 0.40
- a USURA m 15.52
- b BINDER m 15.52
- c COMPATTAZIONE PIANO DI POSA m 15.73
- d IDROSEMINA SCARPATE m 2.56
- e SCOTICO IN RILEVATO m 0.35
- f SCOTICO IN TRINCEA m 5.80
- h BONIFICA m 0.35
- i MARCIAPIEDE m 1.50
- I PISTA CICLABILE m 2.50

- mq 2.24
- mq 0.70
- mq 1.61
- mq 3.27
- mq 3.22
- mq 0.40
- m 15.52
- m 15.52
- m 15.73
- m 2.56
- m 0.35
- m 5.80
- m 0.35
- m 1.50
- m 2.50

RECINZIONE  
ESISTENTE

22

200  
200

PROGRESSIVE  
TERRENO

-19.93                      -11.71                      -8.07                      -0.86                      4.42                      7.75                      11.96                      21.18

PARZIALI  
TERRENO

8.22                      3.64                      7.21                      5.28                      3.33                      4.21                      9.22

QUOTE  
TERRENO

34.13                      34.09                      34.03                      34.18                      34.09                      33.99                      33.77                      32.44

PROGRESSIVE  
PROGETTO

-11.63                      -11.46                      -10.96                      -8.46                      -7.76                      -7.26                      0.00

7.26                      7.76                      8.46                      9.96                      10.46                      10.68

PARZIALI  
PROGETTO

0.17                      0.50                      2.50                      0.70                      0.50                      7.26

7.26

0.50                      0.70                      1.50                      0.50                      0.22

QUOTE  
PROGETTO

34.09                      34.19                      34.21                      34.24                      34.24                      34.23                      34.20

34.02                      34.00                      34.00                      33.97                      33.95                      33.82

PROFILO Via Colombo

SEZIONE 3

PROGRESSIVA 40.00

- A STERRO mq 1.96
- B RILEVATO mq 0.92
- C BASE mq 1.59
- D FOND NON LEGATA mq 3.26
- E DEMOLIZIONE PAVIMENTAZIONE mq 3.20
- F VEGETALE mq 0.48
- a USURA m 15.48
- b BINDER m 15.48
- c COMPATTAZIONE PIANO DI POSA m 12.56
- d IDROSEMINA SCARPATE m 3.12
- e SCOTICO IN RILEVATO m 3.27
- f SCOTICO IN TRINCEA m 2.76
- h BONIFICA m 3.27
- i MARCIAPIEDE m 1.50
- l PISTA CICLABILE m 2.50

- mq 1.96
- mq 0.92
- mq 1.59
- mq 3.26
- mq 3.20
- mq 0.48
- m 15.48
- m 15.48
- m 12.56
- m 3.12
- m 3.27
- m 2.76
- m 3.27
- m 1.50
- m 2.50

RECINZIONE  
ESISTENTE

24

200 200

PROGRESSIVE TERRENO	-19.54	-15.43	-11.31	-7.82	-1.78	6.93	12.01	20.85
PARZIALI TERRENO	4.11	4.12	3.49	6.04	8.71	5.08	8.84	
QUOTE TERRENO	34.10	34.10	34.11	34.07	34.19	34.06	33.62	32.19
PROGRESSIVE PROGETTO			-11.90	-8.44	0.00	7.24	9.94	
PARZIALI PROGETTO			0.46	0.70	7.24	0.50	0.50	0.42
QUOTE PROGETTO			34.11	34.42	34.23	34.05	34.01	
			34.37	34.42		34.04	33.99	
			34.39	34.41		34.04	33.74	
			-11.44	-7.74		7.74	10.44	
			-10.94	-7.24		8.44	10.86	

PROFILO Via Colombo

SEZIONE 4

PROGRESSIVA 60.00

- A STERRO mq 1.60
- B RILEVATO mq 1.04
- C BASE mq 1.54
- D FOND NON LEGATA mq 3.20
- E DEMOLIZIONE PAVIMENTAZIONE mq 3.18
- F VEGETALE mq 0.49
- a USURA m 15.08
- b BINDER m 15.08
- c COMPATTAZIONE PIANO DI POSA m 11.54
- d IDROSEMINA SCARPATE m 3.24
- e SCOTICO IN RILEVATO m 3.80
- f SCOTICO IN TRINCEA m 1.84
- h BONIFICA m 3.80
- i MARCIAPIEDE m 1.50
- l PISTA CICLABILE m 2.50

- mq 1.60
- mq 1.04
- mq 1.54
- mq 3.20
- mq 3.18
- mq 0.49
- m 15.08
- m 15.08
- m 11.54
- m 3.24
- m 3.80
- m 1.84
- m 3.80
- m 1.50
- m 2.50

RECINZIONE  
ESISTENTE

23

200  
200

PROGRESSIVE TERRENO	-20.64	-16.47	-12.29	-8.31	-2.53	4.33	7.50	11.81	14.97	18.02	18.03
PARZIALI TERRENO	4.17	4.18	3.98	5.78	6.86	3.17	4.31	3.16	3.05	0.01	
QUOTE TERRENO	34.18	34.22	34.27	34.09	34.19	34.15	34.09	33.55	32.23	31.84	31.84
PROGRESSIVE PROGETTO			-11.56	-8.24	0.00	7.04	7.04	9.74	10.24	10.91	
PARZIALI PROGETTO			0.32	0.70	7.04	0.50	0.70	1.50	0.50	0.67	
QUOTE PROGETTO			34.24	34.47	34.28	34.10	34.09	34.09	34.06	34.04	33.66

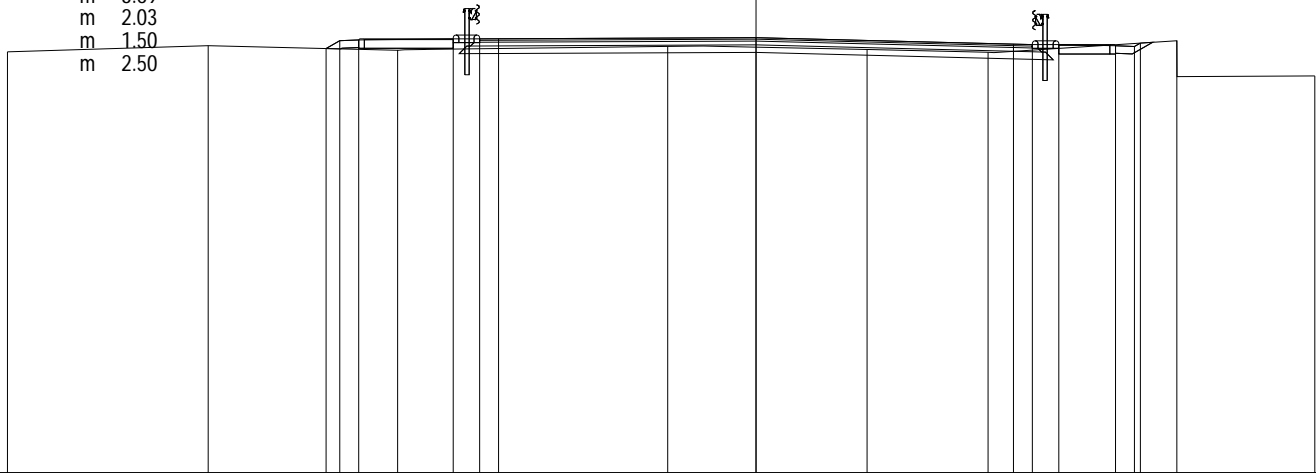
PROFILO Via Colombo

SEZIONE 5

PROGRESSIVA 80.00

- A STERRO mq 0.12
- B RILEVATO mq 1.33
- C BASE mq 1.50
- D FOND NON LEGATA mq 3.10
- E DEMOLIZIONE PAVIMENTAZIONE mq 3.20
- F VEGETALE mq 0.46
- a USURA m 14.62
- b BINDER m 14.62
- d IDROSEMINA SCARPATE m 2.70
- e SCOTICO IN RILEVATO m 2.03
- f SCOTICO IN TRINCEA m 3.69
- h BONIFICA m 2.03
- i MARCIAPIEDE m 1.50
- I PISTA CICLABILE m 2.50

- mq 0.12
- mq 1.33
- mq 1.50
- mq 3.10
- mq 3.20
- mq 0.46
- m 14.62
- m 14.62
- m 2.70
- m 2.03
- m 3.69
- m 2.03
- m 1.50
- m 2.50



23

200  
200

PROGRESSIVE TERRENO	-19.80	-14.49	-9.48	-2.34	2.94	6.14	11.13	14.78
PARZIALI TERRENO	5.31	5.01	7.14	5.28	3.20	4.99	3.65	
QUOTE TERRENO	34.13	34.30	34.18	34.28	34.20	34.12	34.43	33.50
PROGRESSIVE PROGETTO					0.00			
PARZIALI PROGETTO			0.36	0.50	2.50	0.70	0.50	6.81
QUOTE PROGETTO			34.22	34.43	34.45	34.48	34.48	34.48

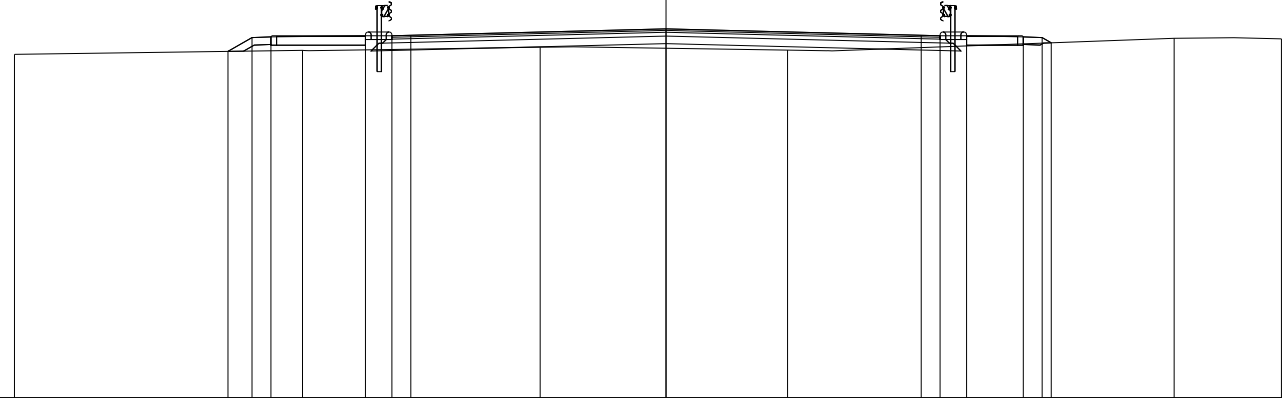
PROFILO Via Colombo

SEZIONE 6

PROGRESSIVA 100.00

- B RILEVATO mq 4.63
- C BASE mq 1.48
- D FOND NON LEGATA mq 3.10
- E DEMOLIZIONE PAVIMENTAZIONE mq 2.83
- F VEGETALE mq 0.45
- a USURA m 14.50
- b BINDER m 14.50
- d IDROSEMINA SCARPATE m 3.13
- e SCOTICO IN RILEVATO m 3.69
- f SCOTICO IN TRINCEA m 3.46
- h BONIFICA m 3.69
- i MARCIAPIEDE m 1.50
- I PISTA CICLABILE m 2.50

- mq 4.63
- mq 1.48
- mq 3.10
- mq 2.83
- mq 0.45
- m 14.50
- m 14.50
- m 3.13
- m 3.69
- m 3.46
- m 3.69
- m 1.50
- m 2.50



25  
200 200

PROGRESSIVE TERRENO	-17.23	-9.62	-3.33	3.21	13.44	16.28
PARZIALI TERRENO	7.61	6.29	6.54	10.23	2.84	
QUOTE TERRENO	34.08	34.19	34.27	34.20	34.51	34.49
PROGRESSIVE PROGETTO		-11.59 -10.95 -10.45	-7.95 -7.25 -6.75	0.00	6.75 7.25 7.95	9.45 9.95 10.19
PARZIALI PROGETTO		0.64 0.50	2.50 0.70 0.50	6.75	6.75 1.50	0.50 0.50 0.24
QUOTE PROGETTO		34.16 34.53 34.55	34.58 34.58 34.59	34.76	34.59 34.58 34.58	34.55 34.53 34.39

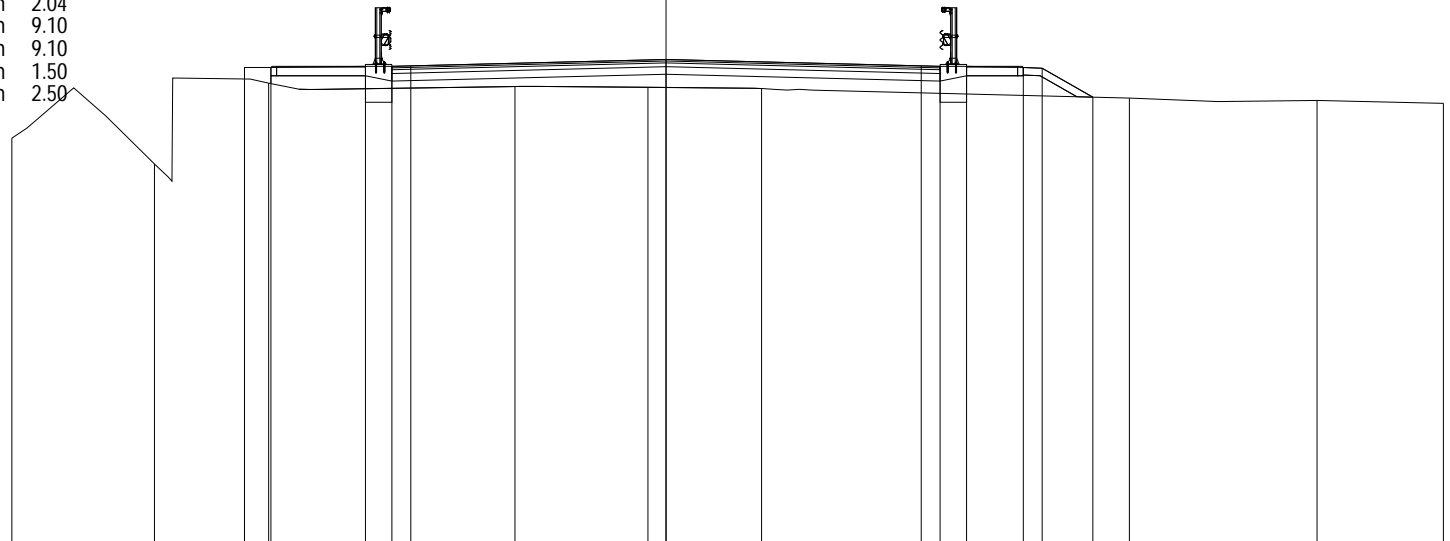
PROFILO Via Colombo

SEZIONE 7

PROGRESSIVA 120.00

- B RILEVATO
- C BASE
- D FOND NON LEGATA
- E DEMOLIZIONE PAVIMENTAZIONE
- F VEGETALE
- a USURA
- b BINDER
- d IDROSEMINA SCARPATE
- e SCOTICO IN RILEVATO
- h BONIFICA
- i MARCIAPIEDE
- I PISTA CICLABILE

- mq 9.10
- mq 1.44
- mq 2.90
- mq 2.42
- mq 0.36
- m 14.50
- m 14.50
- m 2.04
- m 9.10
- m 9.10
- m 1.50
- m 2.50



22

200 200

PROGRESSIVE TERRENO	-17.30	-13.53	-10.51		-4.00	-0.48	2.53		12.26	17.22	20.56					
PARZIALI TERRENO		3.77	3.02	6.51	3.52	3.01	9.73		4.96	3.34						
QUOTE TERRENO	32.86	32.18	34.32		34.23	34.21	34.17		33.92	33.86	33.78					
PROGRESSIVE PROGETTO			-11.15	-11.15	-10.45	-7.95	-7.25	-6.75	0.00		6.75	7.25	7.95	9.45	9.95	11.29
PARZIALI PROGETTO			0.70	2.50	0.70	0.50	6.75		6.75	0.50	0.70	1.50	0.50	1.34		
QUOTE PROGETTO			34.73	34.43	34.73	34.76	34.76	34.77	34.94		34.77	34.76	34.76	34.73	34.71	33.95



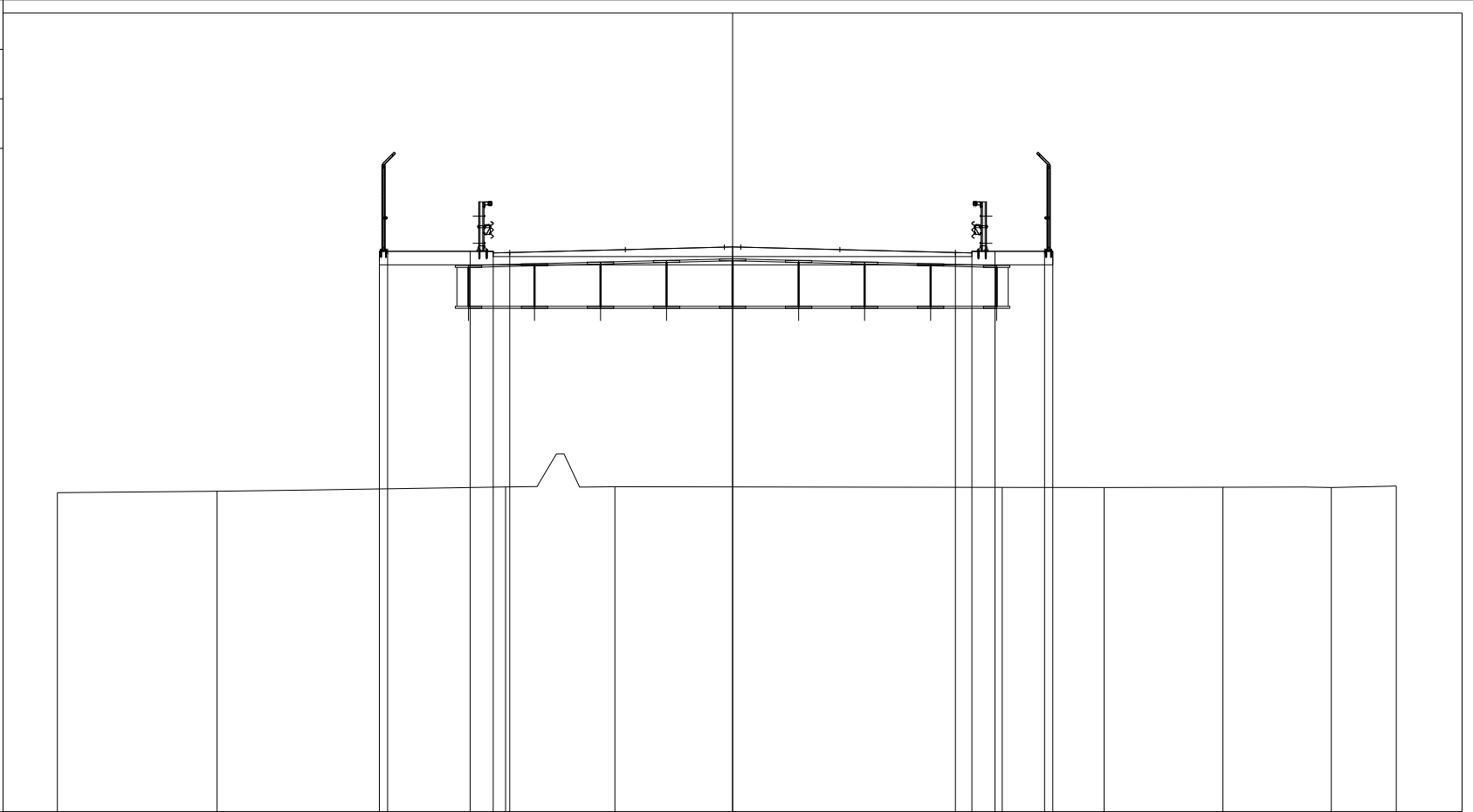
PROFILO Via Colombo

SEZIONE 10

PROGRESSIVA 180.00

18

200  
200



PROGRESSIVE TERRENO	-20.45	-15.62		-6.88	-3.56		8.17	11.26	14.85	18.14	20.11
PARZIALI TERRENO		4.83	8.74	3.32		11.73	3.09	3.59	3.29	1.97	
QUOTE TERRENO	27.67	27.71		27.84	27.85		27.83	27.82	27.83	27.82	27.87
PROGRESSIVE PROGETTO			-10.70 -10.45	-7.95 -7.25 -6.75	0.00		6.75 7.25 7.95 9.45 9.70				
PARZIALI PROGETTO			0.25	2.50	0.70	0.50	6.75	0.50	0.70	1.50	0.25
QUOTE PROGETTO			34.98 34.98	34.98 34.98 34.94	35.11		34.94 34.93 34.98 34.98 34.98				

PROFILO Via Colombo

SEZIONE 12

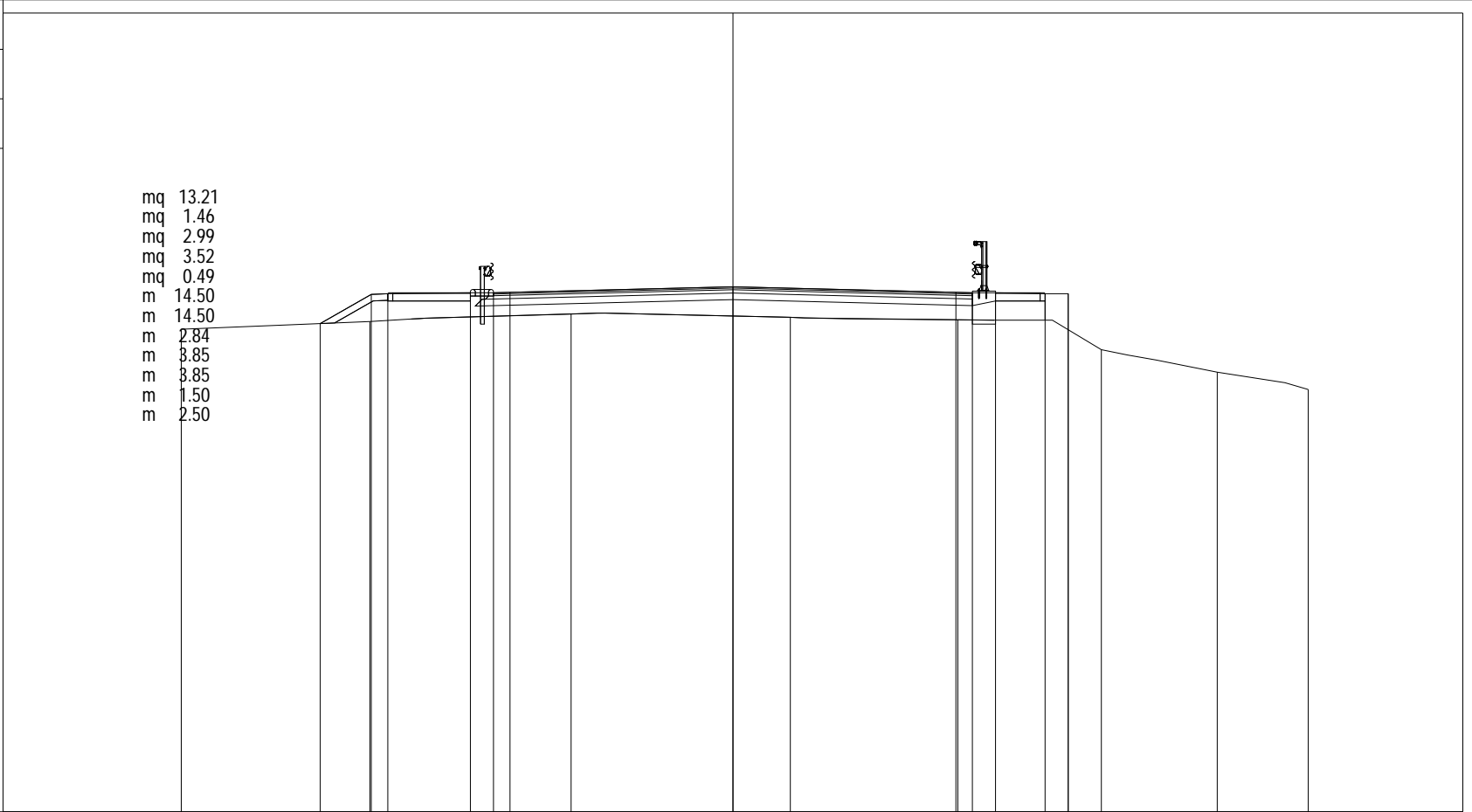
PROGRESSIVA 220.00

- B RILEVATO
- C BASE
- D FOND NON LEGATA
- E DEMOLIZIONE PAVIMENTAZIONE
- F VEGETALE
- a USURA
- b BINDER
- d IDROSEMINA SCARPATE
- e SCOTICO IN RILEVATO
- h BONIFICA
- i MARCIAPIEDE
- I PISTA CICLABILE

- mq 13.21
- mq 1.46
- mq 2.99
- mq 3.52
- mq 0.49
- m 14.50
- m 14.50
- m 2.84
- m 3.85
- m 3.85
- m 1.50
- m 2.50

19

200  
200



PROGRESSIVE TERRENO	-16.70	-10.99	-4.90	1.74	6.81	11.15	14.66	17.42
PARZIALI TERRENO	5.71	6.09	6.64	5.07	4.34	3.51	2.76	
QUOTE TERRENO	33.62	33.85	34.08	33.98	33.90	33.00	32.32	31.79
PROGRESSIVE PROGETTO		-12.50	-10.95		0.00	6.75	9.45	
PARZIALI PROGETTO		1.55	0.50	2.50	0.70	0.50	0.70	
QUOTE PROGETTO		33.79	34.68	34.73	34.73	34.74	34.70	33.61

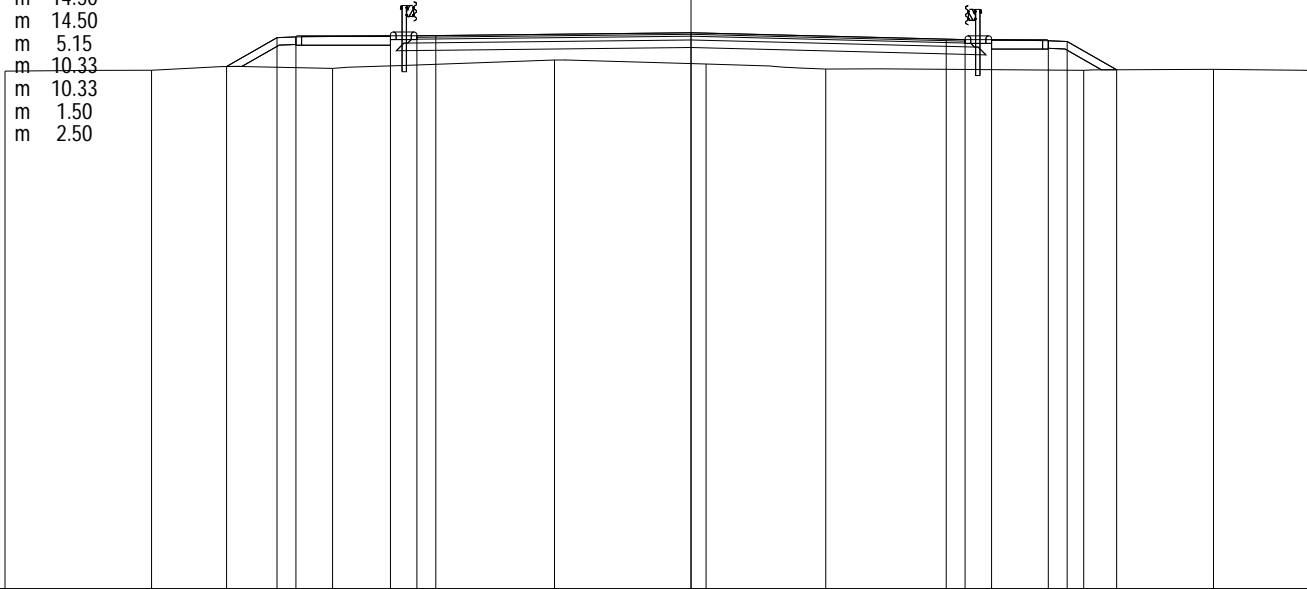
PROFILO Via Colombo

SEZIONE 13

PROGRESSIVA 240.00

- B RILEVATO
- C BASE
- D FOND NON LEGATA
- E DEMOLIZIONE PAVIMENTAZIONE
- F VEGETALE
- a USURA
- b BINDER
- d IDROSEMINA SCARPATE
- e SCOTICO IN RILEVATO
- h BONIFICA
- i MARCIAPIEDE
- I PISTA CICLABILE

- mq 12.33
- mq 1.47
- mq 3.08
- mq 2.47
- mq 0.87
- m 14.50
- m 14.50
- m 5.15
- m 10.33
- m 10.33
- m 1.50
- m 2.50



200  
200

PROGRESSIVE TERRENO	-18.14	-14.27	-9.48	-3.61	0.40	3.56	10.39	13.82	16.33						
PARZIALI TERRENO	3.87	4.79	5.87	4.01	3.16	6.83	3.43	2.51							
QUOTE TERRENO	33.69	33.72	33.76	33.99	33.88	33.75	33.71	33.74	33.71						
PROGRESSIVE PROGETTO			-12.28	-10.95	-10.45	-7.95	-7.25	-6.75	0.00	6.75	7.25	7.95	9.45	9.95	11.26
PARZIALI PROGETTO		1.33	0.50	2.50	0.70	0.50	6.75	0.50	0.70	1.50	0.50	1.31			
QUOTE PROGETTO		33.82	34.58	34.60	34.63	34.63	34.63	34.71	34.54	34.53	34.53	34.50	34.48	33.73	


PROFILO Via Colombo

SEZIONE 14

PROGRESSIVA 260.00

- B RILEVATO mq 10.50
- C BASE mq 1.63
- D FOND NON LEGATA mq 3.35
- E DEMOLIZIONE PAVIMENTAZIONE mq 2.71
- F VEGETALE mq 0.85
- a USURA m 15.91
- b BINDER m 15.91
- d IDROSEMINA SCARPATE m 5.00
- e SCOTICO IN RILEVATO m 12.16
- h BONIFICA m 12.16
- i MARCIAPIEDE m 2.20
- I PISTA CICLABILE m 2.50

- mq 10.50
- mq 1.63
- mq 3.35
- mq 2.71
- mq 0.85
- m 15.91
- m 15.91
- m 5.00
- m 12.16
- m 12.16
- m 2.20
- m 2.50



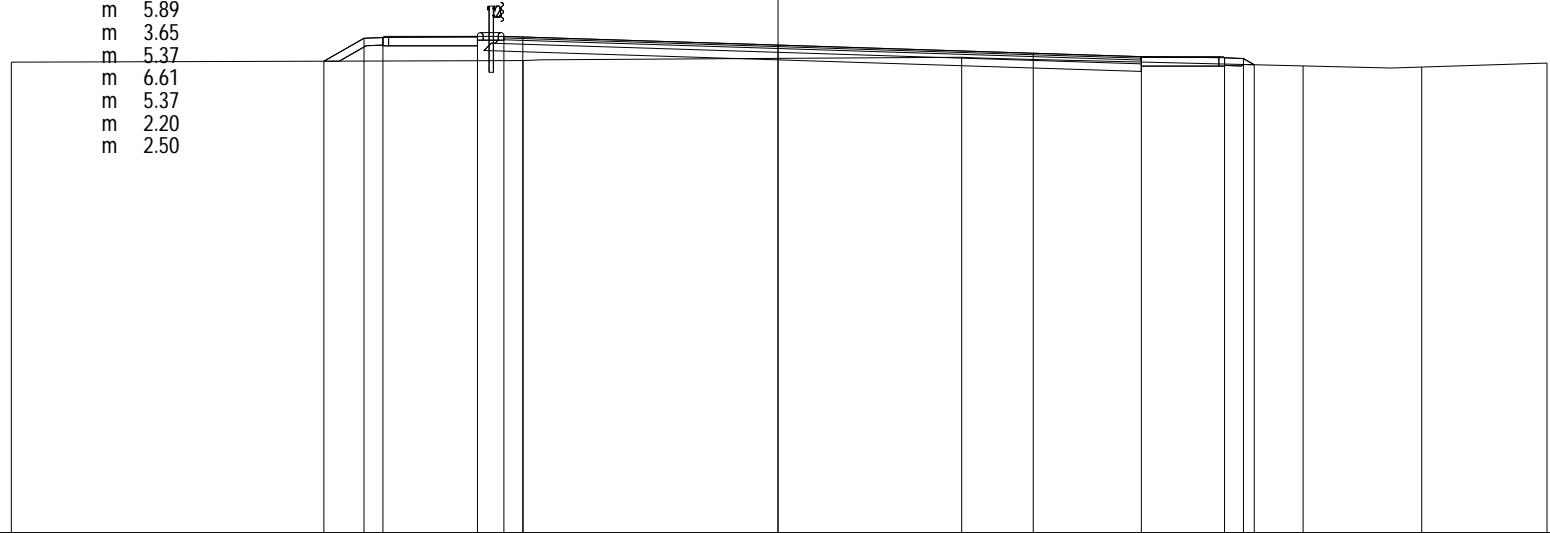
PROFILO Via Colombo

SEZIONE 15

PROGRESSIVA 280.00

- A STERRO mq 0.24
- B RILEVATO mq 4.35
- C BASE mq 1.72
- D FOND NON LEGATA mq 3.54
- E DEMOLIZIONE PAVIMENTAZIONE mq 2.40
- F VEGETALE mq 0.56
- a USURA m 16.86
- b BINDER m 16.86
- c COMPATTAZIONE PIANO DI POSA m 5.89
- d IDROSEMINA SCARPATE m 3.65
- e SCOTICO IN RILEVATO m 5.37
- f SCOTICO IN TRINCEA m 6.61
- h BONIFICA m 5.37
- i MARCIAPIEDE m 2.20
- l PISTA CICLABILE m 2.50

- mq 0.24
- mq 4.35
- mq 1.72
- mq 3.54
- mq 2.40
- mq 0.56
- m 16.86
- m 16.86
- m 5.89
- m 3.65
- m 5.37
- m 6.61
- m 5.37
- m 2.20
- m 2.50



21

200  
200

PROGRESSIVE TERRENO	-20.28			-6.74			4.86			13.89	17.03	20.34
PARZIALI TERRENO		13.54			11.60			9.03		3.14	3.31	
QUOTE TERRENO	33.45			33.49			33.58			33.35	33.32	33.42
PROGRESSIVE PROGETTO			-12.01		-7.95	0.00	6.75	9.61	11.81			
PARZIALI PROGETTO		1.06	0.50	2.50	0.70	6.75	2.86	2.20	0.50	0.29		
QUOTE PROGETTO		33.47	34.08	34.10	34.13	33.90	33.68	33.59	33.56	33.54	33.38	

PROFILO Via Colombo

SEZIONE 16

PROGRESSIVA 300.00

- A STERRO
- B RILEVATO
- C BASE
- D FOND NON LEGATA
- E DEMOLIZIONE PAVIMENTAZIONE
- F VEGETALE
- a USURA
- b BINDER
- c COMPATTAZIONE PIANO DI POSA
- d IDROSEMINA SCARPATE
- e SCOTICO IN RILEVATO
- f SCOTICO IN TRINCEA
- h BONIFICA
- i MARCIAPIEDE
- l PISTA CICLABILE

- mq 1.21
- mq 1.52
- mq 1.70
- mq 3.52
- mq 2.35
- mq 0.52
- m 16.68
- m 16.68
- m 9.70
- m 2.97
- m 5.08
- m 6.78
- m 5.08
- m 2.20
- m 2.50

21

200  
200

PROGRESSIVE TERRENO	-17.05			-6.18		-1.44		5.43		13.08		19.50	
PARZIALI TERRENO		10.87		4.74		6.87		7.65		6.42			
QUOTE TERRENO	33.34			33.39		33.41		33.44		33.31		33.26	
PROGRESSIVE PROGETTO			-11.67		-7.95		0.00		6.75		9.43		11.63
PARZIALI PROGETTO		0.72	0.50	2.50	0.70	0.50	6.75		2.68	2.20	0.50	0.03	
QUOTE PROGETTO		33.36	33.77	33.79	33.82	33.82	33.81	33.62	33.44	33.36	33.33	33.31	33.33

PROFILO Via Colombo

SEZIONE 17

PROGRESSIVA 320.00

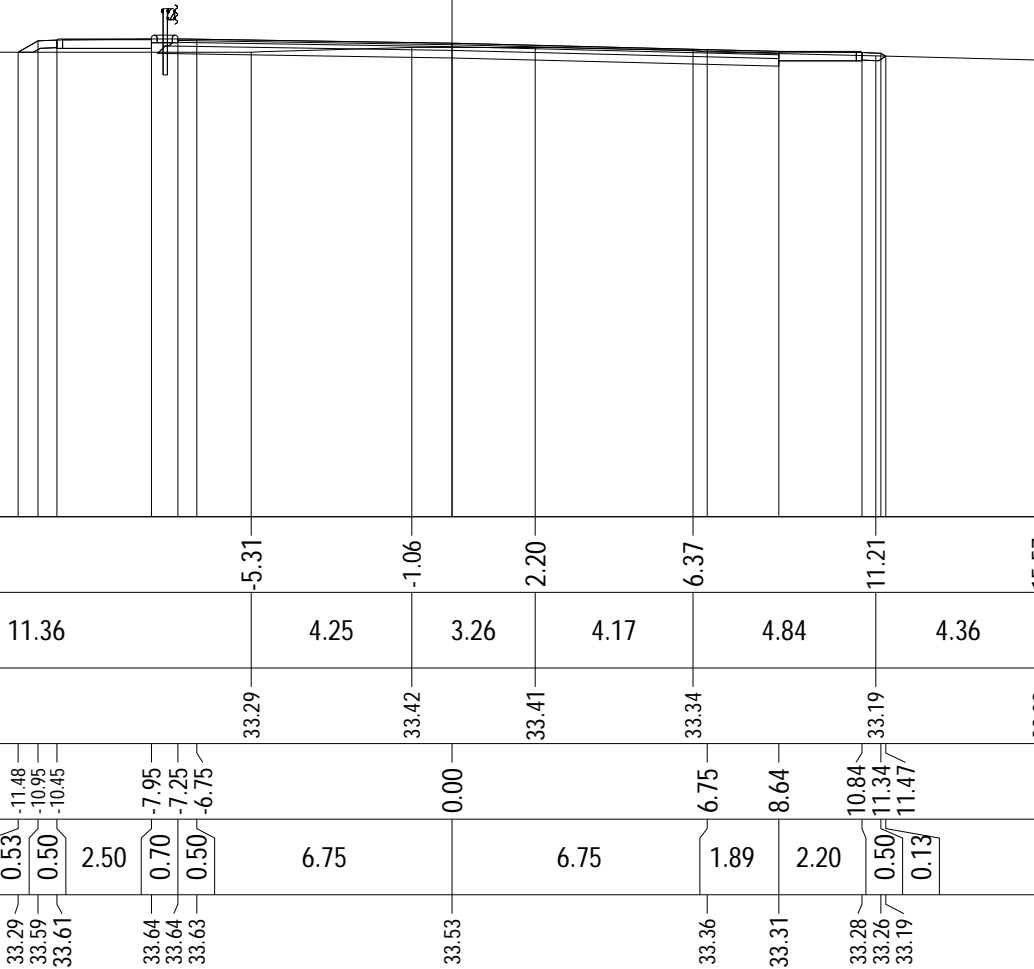
- A STERRO mq 1.32
- B RILEVATO mq 1.14
- C BASE mq 1.63
- D FOND NON LEGATA mq 3.34
- E DEMOLIZIONE PAVIMENTAZIONE mq 2.37
- F VEGETALE mq 0.45
- a USURA m 15.89
- b BINDER m 15.89
- c COMPATTAZIONE PIANO DI POSA m 11.66
- d IDROSEMINA SCARPATE m 2.86
- e SCOTICO IN RILEVATO m 3.32
- f SCOTICO IN TRINCEA m 7.28
- h BONIFICA m 3.32
- i MARCIAPIEDE m 2.20
- l PISTA CICLABILE m 2.50

- mq 1.32
- mq 1.14
- mq 1.63
- mq 3.34
- mq 2.37
- mq 0.45
- m 15.89
- m 15.89
- m 11.66
- m 2.86
- m 3.32
- m 7.28
- m 3.32
- m 2.20
- m 2.50

21

200  
200

PROGRESSIVE TERRENO	-16.67				-5.31			-1.06		2.20			6.37		11.21		15.57
PARZIALI TERRENO		11.36			4.25		3.26		4.17		4.84		4.36				
QUOTE TERRENO	33.29				33.29		33.42		33.41		33.34		33.19		33.08		
PROGRESSIVE PROGETTO							0.00				6.75		8.64		10.84		
PARZIALI PROGETTO		0.53			0.50	2.50	0.70		0.50	6.75		1.89	2.20		0.50		0.13
QUOTE PROGETTO		33.29			33.59		33.61		33.64		33.64		33.63		33.36		33.31



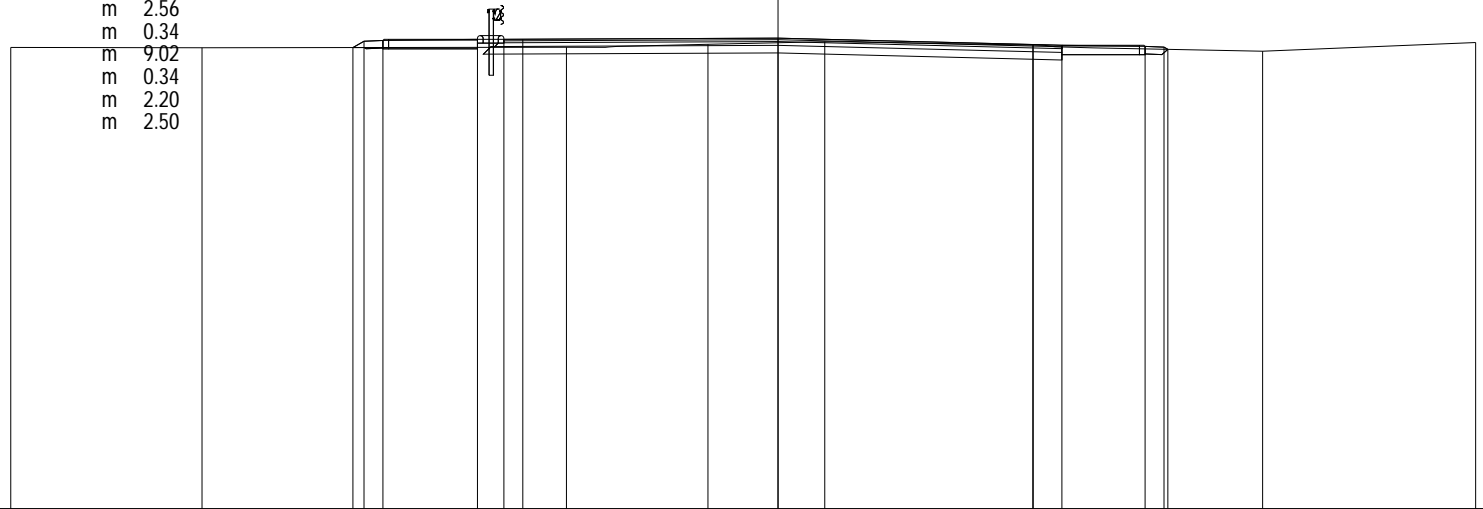
PROFILO Via Colombo

SEZIONE 18

PROGRESSIVA 340.00

- A STERRO
- B RILEVATO
- C BASE
- D FOND NON LEGATA
- E DEMOLIZIONE PAVIMENTAZIONE
- F VEGETALE
- a USURA
- b BINDER
- c COMPATTAZIONE PIANO DI POSA
- d IDROSEMINA SCARPATE
- e SCOTICO IN RILEVATO
- f SCOTICO IN TRINCEA
- h BONIFICA
- i MARCIAPIEDE
- l PISTA CICLABILE

- mq 1.27
- mq 0.84
- mq 1.51
- mq 3.13
- mq 2.37
- mq 0.41
- m 14.76
- m 14.76
- m 11.74
- m 2.56
- m 0.34
- m 9.02
- m 0.34
- m 2.20
- m 2.50



200  
200

PROGRESSIVE TERRENO	-20.29	-15.23		-5.60	-1.85	1.24	6.74	12.82	18.45
PARZIALI TERRENO	5.06	9.63	3.75	3.09	5.50	6.08	5.63		
QUOTE TERRENO	33.20	33.19	33.21	33.29	33.35	33.26	33.10	33.33	
PROGRESSIVE PROGETTO			-11.24 -10.95 -10.45	-7.95 -7.25 -6.75	0.00	6.75 7.51	9.71 10.21 10.31		
PARZIALI PROGETTO		0.29 0.50	2.50	0.70 0.50	6.75	6.75	2.20	0.50 0.10	
QUOTE PROGETTO		33.20 33.37 33.39	33.42 33.42 33.42	33.45	33.28 33.26	33.23 33.21 33.15			



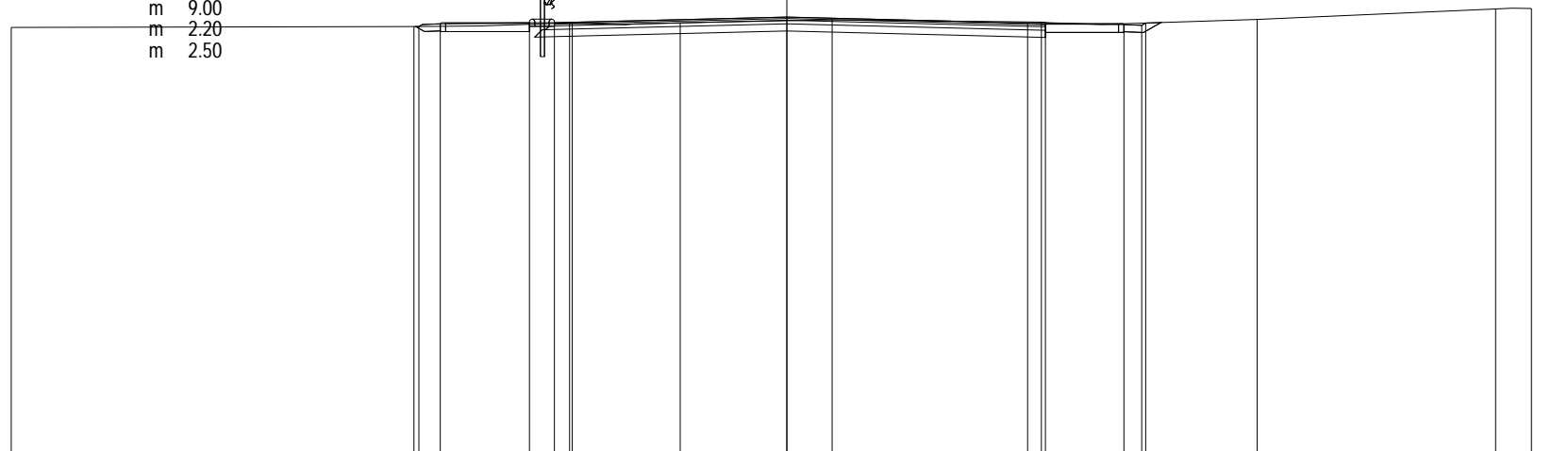
PROFILO Via Colombo

SEZIONE 19

PROGRESSIVA 360.00

- A STERRO mq 2.24
- B RILEVATO mq 0.27
- C BASE mq 1.42
- D FOND NON LEGATA mq 2.92
- E DEMOLIZIONE PAVIMENTAZIONE mq 2.38
- F VEGETALE mq 0.43
- a USURA m 13.77
- b BINDER m 13.77
- c COMPATTAZIONE PIANO DI POSA m 14.87
- d IDROSEMINA SCARPATE m 2.35
- f SCOTICO IN TRINCEA m 9.00
- i MARCIAPIEDE m 2.20
- l PISTA CICLABILE m 2.50

- mq 2.24
- mq 0.27
- mq 1.42
- mq 2.92
- mq 2.38
- mq 0.43
- m 13.77
- m 13.77
- m 14.87
- m 2.35
- m 9.00
- m 2.20
- m 2.50



21

200 200

PROGRESSIVE TERRENO	-21.75	-10.45	-6.09	-2.99	1.27	7.14	13.19	19.87	20.88
PARZIALI TERRENO	11.30	4.36	3.10	4.26	5.87	6.05	6.68	1.01	
QUOTE TERRENO	33.08	33.10	33.21	33.21	33.29	33.23	33.30	33.60	33.61
PROGRESSIVE PROGETTO		-10.32	-7.22	0.00		6.75		9.45	
PARZIALI PROGETTO		0.60	2.50	6.02	6.75	0.50	2.20	0.50	0.11
QUOTE PROGETTO		33.11	33.21	33.37		33.20	33.16	33.20	

PROFILO Via Colombo

SEZIONE 20

PROGRESSIVA 380.00

- A STERRO
- B RILEVATO
- C BASE
- D FOND NON LEGATA
- E DEMOLIZIONE PAVIMENTAZIONE
- F VEGETALE
- a USURA
- b BINDER
- c COMPATTAZIONE PIANO DI POSA
- d IDROSEMINA SCARPATE
- f SCOTICO IN TRINCEA
- i MARCIAPIEDE
- I PISTA CICLABILE

- mq 1.92
- mq 0.24
- mq 1.14
- mq 2.25
- mq 2.40
- mq 0.27
- m 11.30
- m 11.30
- m 11.30
- m 1.25
- m 4.93
- m 1.50
- m 2.50

RECINZIONE  
ESISTENTE

RECINZIONE  
ESISTENTE

21

200  
200

PROGRESSIVE TERRENO	-21.61	-9.15	-4.69	1.10	6.72	13.59	19.25
PARZIALI TERRENO	12.46	4.46	5.79	5.62	6.87	5.66	
QUOTE TERRENO	33.07	33.07	33.07	33.26	33.14	33.11	33.11
PROGRESSIVE PROGETTO		33.07	33.14	33.16	33.21	33.26	33.29
PARZIALI PROGETTO		0.13	0.50	2.50	0.50	3.55	0.00
QUOTE PROGETTO		33.07	33.14	33.16	33.19	33.21	33.29

PROFILO Via Colombo

SEZIONE 21

PROGRESSIVA 400.00

- A STERRO mq 1.69
- B RILEVATO mq 0.26
- C BASE mq 1.09
- D FOND NON LEGATA mq 2.20
- E DEMOLIZIONE PAVIMENTAZIONE mq 2.40
- F VEGETALE mq 0.21
- a USURA m 11.00
- b BINDER m 11.00
- c COMPATTAZIONE PIANO DI POSA m 11.00
- d IDROSEMINA SCARPATE m 1.17
- f SCOTICO IN TRINCEA m 4.41
- i MARCIAPIEDE m 1.50
- I PISTA CICLABILE m 2.50

- mq 1.69
- mq 0.26
- mq 1.09
- mq 2.20
- mq 2.40
- mq 0.21
- m 11.00
- m 11.00
- m 11.00
- m 1.17
- m 4.41
- m 1.50
- m 2.50

RECINZIONE  
ESISTENTE

RECINZIONE  
ESISTENTE

23

200 200

PROGRESSIVE TERRENO	-20.99	-7.46	-4.39	1.04	6.95	16.88							
PARZIALI TERRENO	13.53	3.07	5.43	5.91	9.93								
QUOTE TERRENO	33.01	33.01	33.04	33.21	33.09	33.07							
PROGRESSIVE PROGETTO		-6.87	-6.75	-6.25	-3.75	-3.25	0.00	6.75	6.75	7.25	8.75	9.25	9.29
PARZIALI PROGETTO		0.12	0.50	2.50	0.50	3.25	6.75	0.50	1.50	0.50	0.04		
QUOTE PROGETTO		33.01	33.07	33.09	33.12	33.14	33.22	33.15	33.14	33.11	33.09	33.07	

PROFILO Via Colombo

SEZIONE 22

PROGRESSIVA 420.00

- A STERRO mq 1.25
- B RILEVATO mq 0.39
- C BASE mq 1.09
- D FOND NON LEGATA mq 2.20
- E DEMOLIZIONE PAVIMENTAZIONE mq 2.38
- F VEGETALE mq 0.25
- a USURA m 11.00
- b BINDER m 11.00
- c COMPATTAZIONE PIANO DI POSA m 10.57
- d IDROSEMINA SCARPATE m 1.33
- f SCOTICO IN TRINCEA m 4.44
- i MARCIAPIEDE m 1.50
- I PISTA CICLABILE m 2.50

- mq 1.25
- mq 0.39
- mq 1.09
- mq 2.20
- mq 2.38
- mq 0.25
- m 11.00
- m 11.00
- m 10.57
- m 1.33
- m 4.44
- m 1.50
- m 2.50

RECINZIONE  
ESISTENTE

RECINZIONE  
ESISTENTE

24

200  
200

PROGRESSIVE TERRENO	-20.86	-6.49	1.16	7.36	12.88	12.88	18.89				
PARZIALI TERRENO		14.37	7.65	6.20	5.52	6.01					
QUOTE TERRENO	32.99	32.99	33.14	33.03	40.03	33.03	40.03				
PROGRESSIVE PROGETTO		-6.77	-6.25	-3.75	-3.25	0.00	6.75	7.25	8.75	9.25	9.52
PARZIALI PROGETTO		0.52	2.50	0.50	3.25	6.75	0.50	1.50	0.50	0.27	
QUOTE PROGETTO		33.99	33.02	33.05	33.06	33.14	33.23	33.24	33.21	33.19	33.03

PROFILO Via Colombo

SEZIONE 23

PROGRESSIVA 440.00

- A STERRO
- B RILEVATO
- C BASE
- D FOND NON LEGATA
- E DEMOLIZIONE PAVIMENTAZIONE
- F VEGETALE
- a USURA
- b BINDER
- c COMPATTAZIONE PIANO DI POSA
- d IDROSEMINA SCARPATE
- e SCOTICO IN RILEVATO
- f SCOTICO IN TRINCEA
- h BONIFICA
- i MARCIAPIEDE
- I PISTA CICLABILE

- mq 1.61
- mq 0.45
- mq 1.15
- mq 2.29
- mq 2.27
- mq 0.36
- m 11.43
- m 11.43
- m 8.64
- m 1.76
- m 2.11
- m 3.62
- m 2.11
- m 1.50
- m 2.50



PROGRESSIVE TERRENO	-19.15	-12.24	-12.24	-8.20	-4.43	0.65	6.83	13.73								
PARZIALI TERRENO	6.91	4.04	3.77	5.08	6.18	6.90										
QUOTE TERRENO	39.95	32.95	39.95	32.95	32.95	33.08	32.99	32.97								
PROGRESSIVE PROGETTO																
PARZIALI PROGETTO				0.15	0.50	2.50	0.62	3.56	0.00	6.75	6.75	7.25	1.50	8.75	9.25	9.76
QUOTE PROGETTO				32.95	32.87	32.89	32.92	32.94	33.06	33.30	33.32	33.29	33.27	32.97		

RECINZIONE ESISTENTE

RECINZIONE ESISTENTE

PROFILO Via Colombo

SEZIONE 24

PROGRESSIVA 454.27

- A STERRO
- B RILEVATO
- C BASE
- D FOND NON LEGATA
- E DEMOLIZIONE PAVIMENTAZIONE
- F VEGETALE
- a USURA
- b BINDER
- c COMPATTAZIONE PIANO DI POSA
- d IDROSEMINA SCARPATE
- e SCOTICO IN RILEVATO
- f SCOTICO IN TRINCEA
- h BONIFICA
- i MARCIAPIEDE
- I PISTA CICLABILE

- mq 2.15
- mq 0.92
- mq 1.37
- mq 2.78
- mq 2.71
- mq 0.43
- m 13.84
- m 13.84
- m 10.06
- m 2.04
- m 1.29
- m 4.90
- m 1.29
- m 1.50
- m 2.50

RECINZIONE  
ESISTENTE

RECINZIONE  
ESISTENTE

21

200  
200

PROGRESSIVE TERRENO	-19.63	-8.14	-4.95	0.52	7.95	14.39
PARZIALI TERRENO	11.49	3.19	5.47	7.43	6.44	
QUOTE TERRENO	32.89	32.89	32.89	32.99	32.89	32.86
PROGRESSIVE PROGETTO		-9.45	-6.18	0.00	7.05	
PARZIALI PROGETTO	0.27	0.50	2.50	0.89	5.29	7.05
QUOTE PROGETTO	32.89	32.74	32.76	32.79	32.82	33.01
		-9.18	-8.68	-5.29	7.66	
		0.27	0.50	0.89	1.50	
		32.74	32.76	32.79	32.82	33.01
		-9.16	-9.66	-10.29	9.16	
		0.50	0.63			
		33.25	33.28	33.25	33.23	32.86