PLANIMETRIA DELLE OPERE A VERDE - SCALA 1:1000

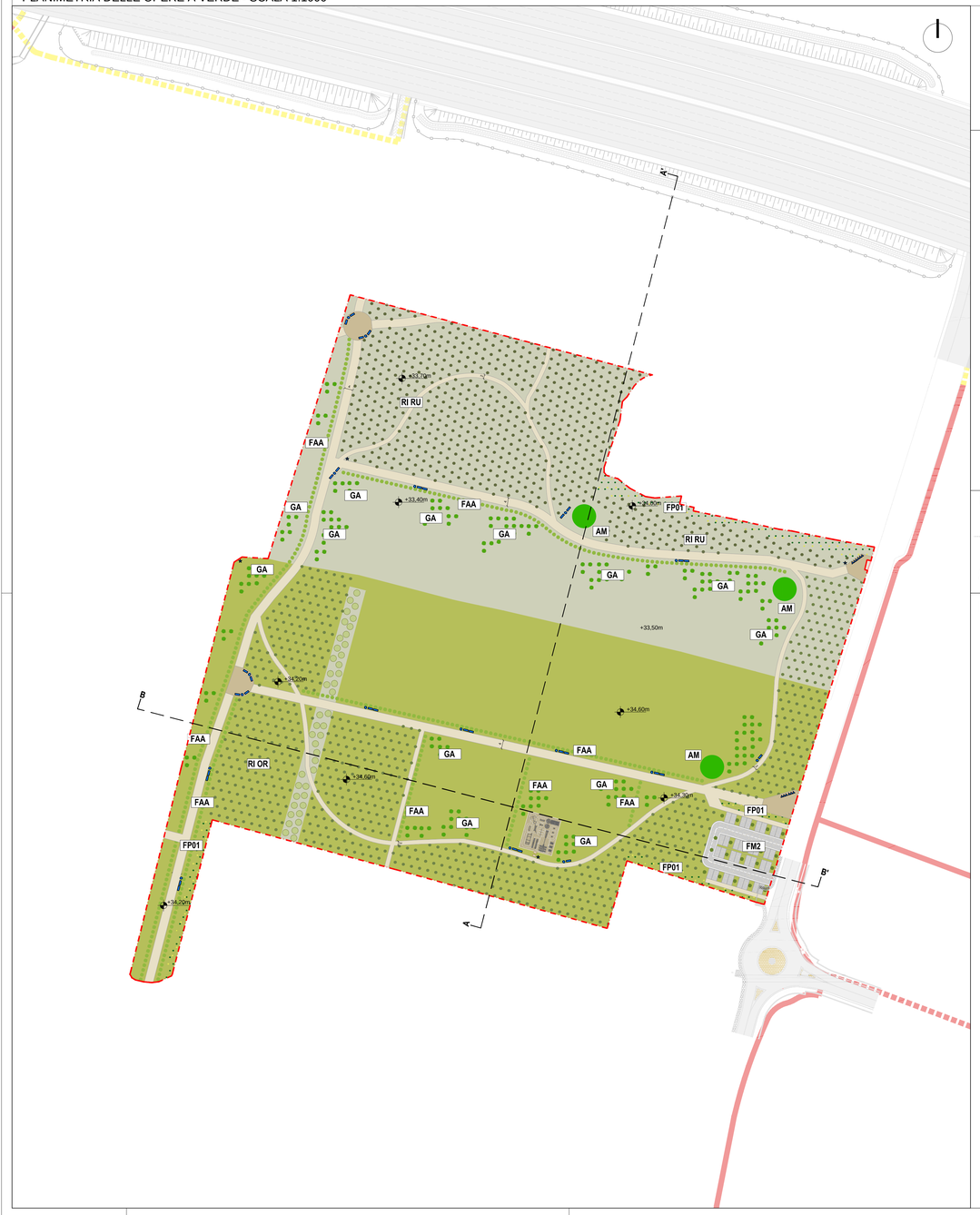

OPERE A VERDE - Sesti d'impianto

FM2 - FILARE ARBOREO MONOSPECIFICO - AMBITO URBANO
Alberi già sviluppati circ. 14-16 cm

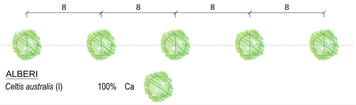

ALBERI

Celtis australis (I)	100%	Ca

GA - GRUPPI ARBOREO-ARBUSTIVI ISOLATI
Alberi già sviluppati circ. 14-16 cm e 21-25 cm, arbusti vaso 18-24 cm

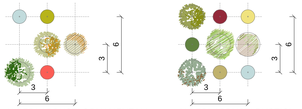

ALBERI-ARBUSTI ORNAMENTALI

Liriodendron tulipifera (I)	33%	Pa
Tilia cordata (I)	33%	Tc
Prunus avium (III)	33%	Pra
Cornus sanguinea	33%	Cs
Forsythia spp	33%	Fh
Amelanchier lamarckii	33%	Al

ALBERI-ARBUSTI RUSTICI

Quercus robur (I)	25%	Qr
Ulmus minor (II)	25%	Um
Acer campestre (III)	25%	Ac
Fraxinus ornus (I)	25%	Fo
- *Cornus mas*	20%	Cm
Euonymus europaeus	20%	Ee
Amelanchier lamarckii	20%	Al
Berberis vulgaris	20%	Bv
Viburnum lantana	20%	Vl

AM - ALBERATURA MONUMENTALE
Albero già sviluppato circ. 21-25 cm

ALBERI

Quercus crenata (I)	100%	Qc

FAA - FILARE ARBOREO ARBUSTIVO - AMBITO ORNAMENTALE
Alberi già sviluppati circ. 14 - 16 cm, arbusti vaso 18-24 cm

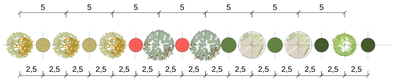

ALBERI

Prunus avium (II)	40%	Lt
Ulmus minor (I)	25%	Um
Acer platanoides (I)	25%	Ap
Populus alba (I)	10%	Pa

ARBUSTI

Cornus mas	25%	Com
Cornus sanguinea	25%	Cos
Euonymus europaeus	25%	Ee
Viburnum opulus	25%	Vo

FP01 - FASCIA PAESISTICO-ORNAMENTALE A MAGGIORANZA ARBUSTIVA (80% - 20%)
Alberi già sviluppati circ. 16-18 cm, arbusti vaso 18-24 cm

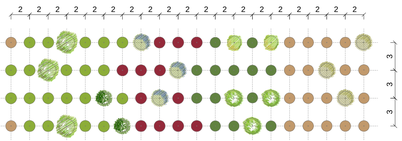

ARBUSTI (80%)

Pirus piraster	30%	Pip
Viburnum lantana	20%	Vl
Euonymus europaeus	20%	Ee
Ligustrum vulgare	30%	Lv

ALBERI (20%)

Quercus robur (I)	20%	Qr
Tilia cordata (I)	10%	Tc
Carpinus betulus (II)	10%	Cb
Malus silvestris (III)	20%	Mas
Prunus avium (III)	20%	Pra
Prunus padus (II)	20%	Prp

LEGENDA:

- Limite proprietà comunale
- Limite proprietà ASPI
- Limite intervento HERA
- XX Riferimento sesti d'impianto

ESISTENTE:

- Aree intercluse (progetto ASPI)
- Filari arboreo arbustivi (progetto ASPI)
- Verde urbano esistente
- Alberi esistenti
- Percorsi esistenti
- Edifici esistenti esistenti
- Aree attrezzate esistenti
- Pista ciclabile esistente
- Area centro di raccolta HERA
- Recinzione HERA

PROGETTO:

- Verde prato
- Deimpermeabilizzazione
- Percorsi in calcestre
- Area giochi con gomma antitrauma
- Aree Pavimentate
- Aree Drenanti
- Aree Asfaltate
- Pista ciclabile progetto LAND
- Pista ciclabile progetto PSC
- Pista ciclabile progetto ASPI
- Pista ciclabile proposta LAND

ARREDO URBANO:

	esistente	progetto
Panchine		
Cestini		
Porta bici		
Fontane		
Arredi vari		

KEYMAP

PARCO CAMPO SPORTIVO CROCE COPERTA

Superficie: 6,4ha

Ambito di riferimento

- Area agricola confinante con fascia boscata di via Arcoveggio parzialmente adiacente alla Tangenziale
- Vicinanza con quartieri residenziali, centro sportivo (palestra, piscina, campo d'atletica, etc) e area del canale Navile

Criticità

Nessuna criticità rilevata

Potenzialità

- Possibile ampliamento del centro sportivo Arcoveggio
- Continuità con la fascia boscata di via Arcoveggio esistente a nord
- Possibile area parco a servizio del quartiere da mettere in rete con il sistema del verde esistente e di nuova progettazione
- Ampliamento delle connessioni del sistema ciclopedonale

Obiettivi progettuali

- Progettazione di una nuova area parco e delle aree attrezzate sportive
- Connessione con il sistema ciclopedonale esistente e di progetto

TIPOLOGIE INTERVENTO

Percorso fitness e area gioco	285 mq
Parco Urbano	3,5 ha
Forestazione	2,4 ha
Area Parcheggio	1300 mq

RI RU - RIMBOSCHIMENTO RUSTICO-ECOLOGICO
Alberi già sviluppati circ. 14-16 cm

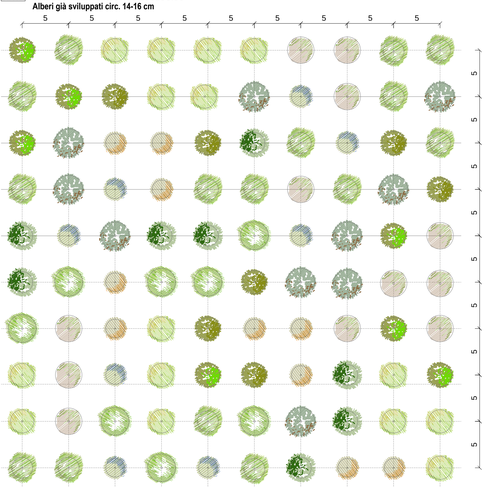
5
5
5
5
5
5