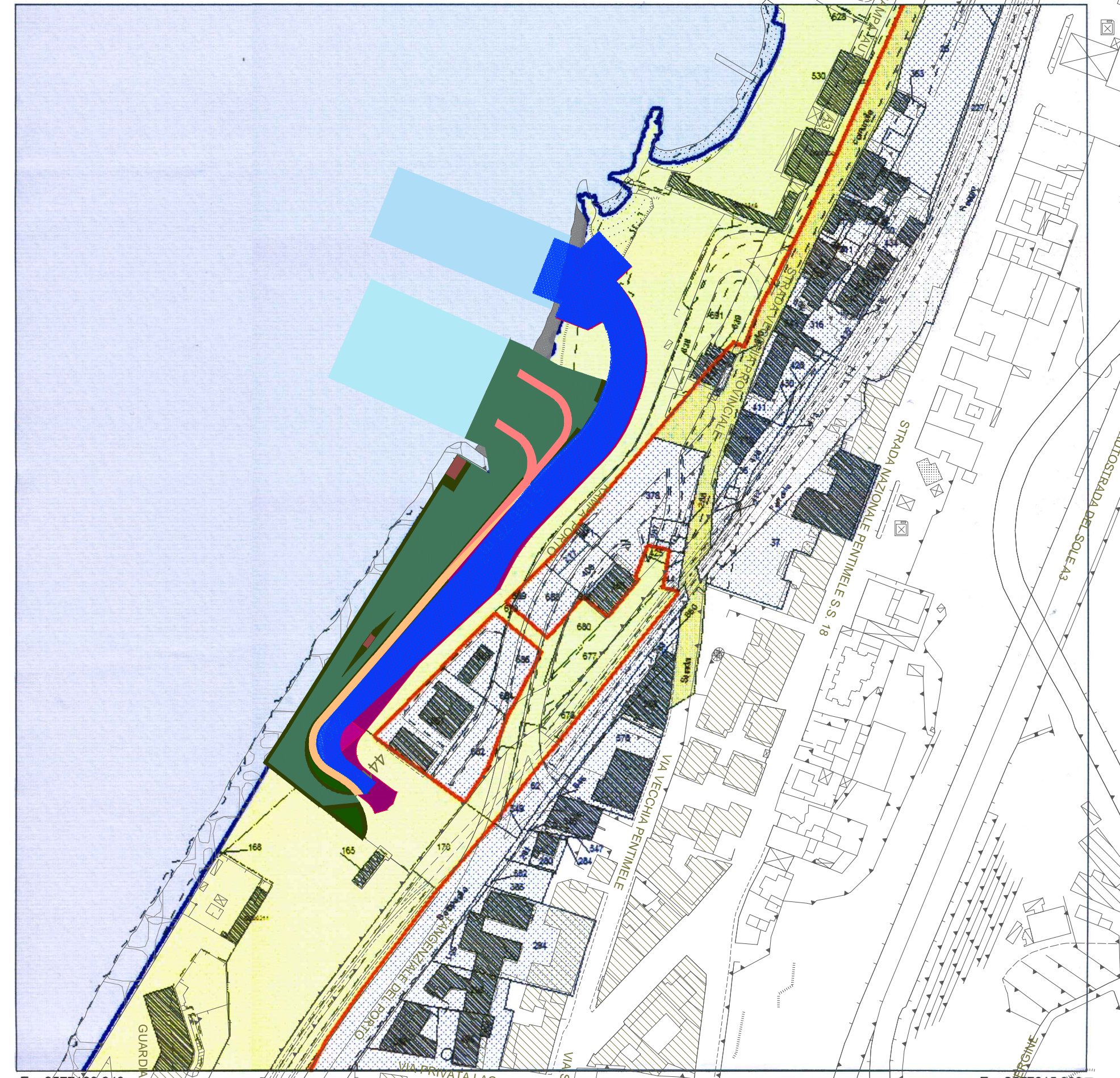


Stampa Stralcio - Sistema Informativo Demanio Marittimo

Sistema Informativo Demanio marittimo
Amministrazione: Capitaneria di porto REGGIO DI CALABRIA
Stralcio Cartografico
Rappresentazioni attive: Demaniale

E = 2577120,943
N = 4220425,906

E = 2577615,938
N = 4220425,906

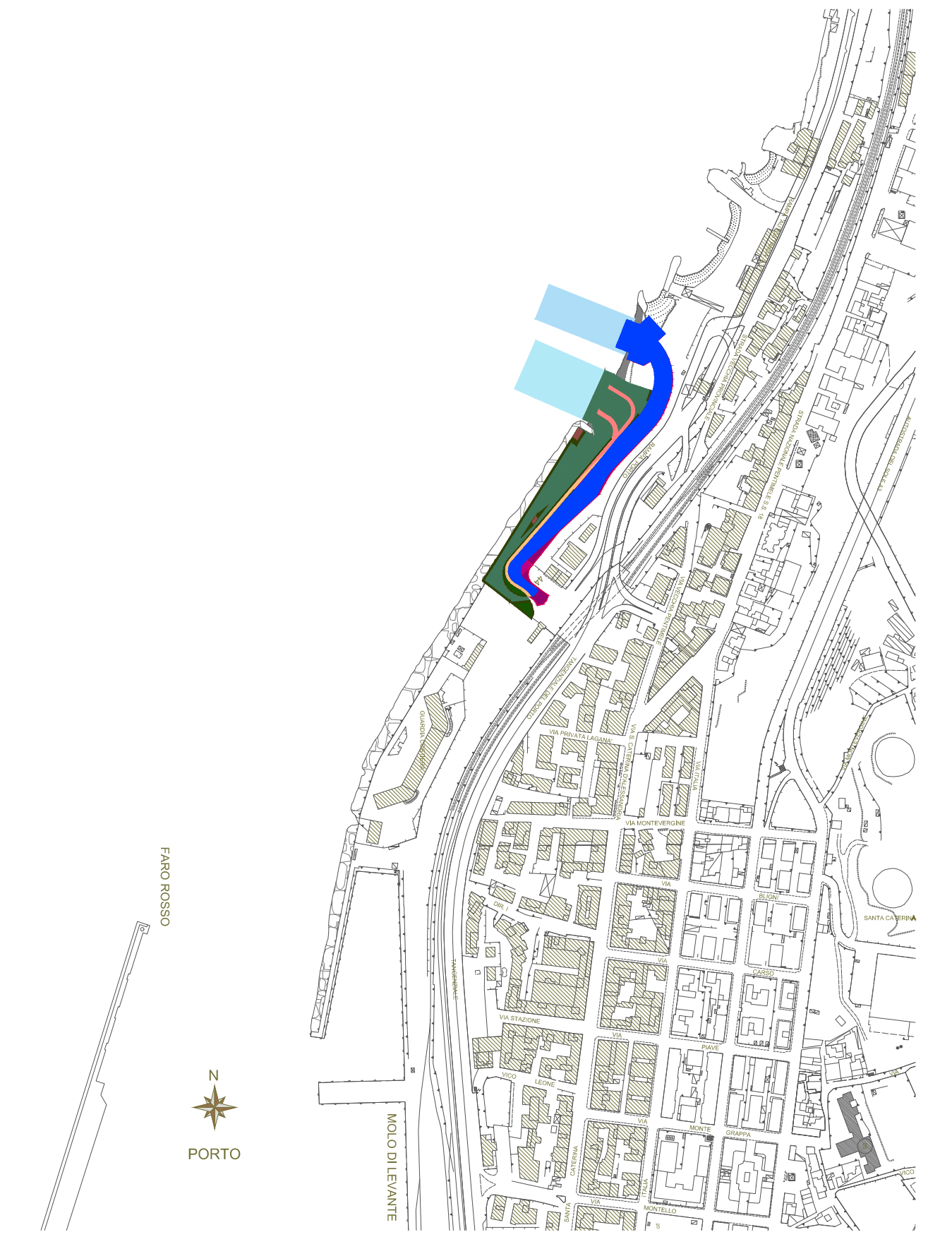


E = 2577120,943
N = 4220425,906

Scala di: 1:2000

E = 2577615,938
N = 4220425,906

DATI CATASTALI	
Agenzia del Territorio:	REGGIO DI CALABRIA
Comune:	REGGIO DI CALABRIA (H224)
Sezione:	A
Foglio:	40
Allegato:	Z
Sviluppo:	VIA MONTEVERGINE



MINISTERO DELL'AMBIENTE

COMUNE DI REGGIO CALABRIA

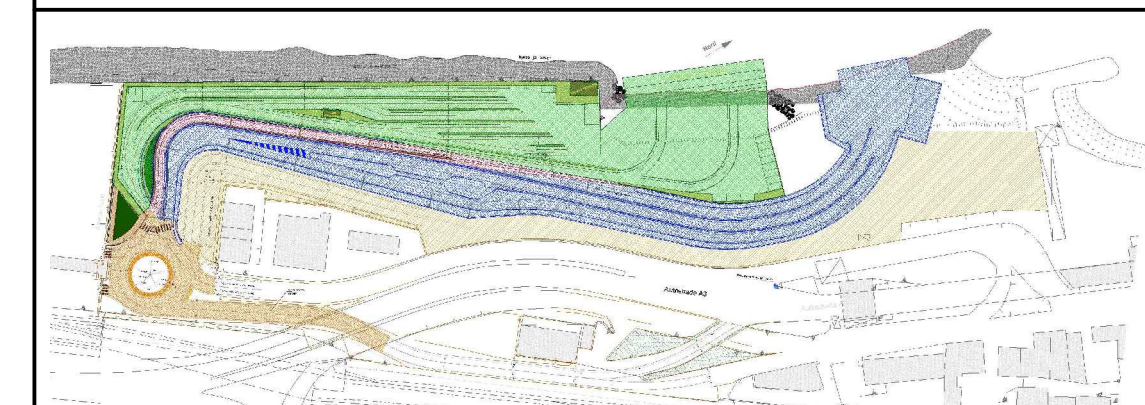
CAPITANERIA DI PORTO DI REGGIO CALABRIA

DITTE PROPONENTI:

CARONTE&TOURIST S.P.A.

DIANO S.P.A.

Progetto per la realizzazione di un sistema di approdo per il collegamento marittimo Reggio Calabria/Messina presso le aree a nord del piazzale Porto a Reggio Calabria



Allegato
E1
Scala
1:5000/1:2000

ELABORATO: INQUADRAMENTO TERRITORIALE E CATASTALE

TECNICI:
Ing. Alessandro Chirico
Ing. Alessandro De Domenico
Ing. Edoardo Pracanica
Ing. Giovanni Pracanica

Caronte&Tourist S.p.a.

Diano S.p.A.

CONSULENTE TECNICO SCIENTIFICO:
Prof. Ing. Pasquale Filianoti

TECNICO INCARICATO V.I.A.:
Dott. PhD Fausto B.F. Ronsisvalle

Con riferimento a Nota
DVA registro uff. 2297
del 02/02/2017
DATA:
27/05/2017