

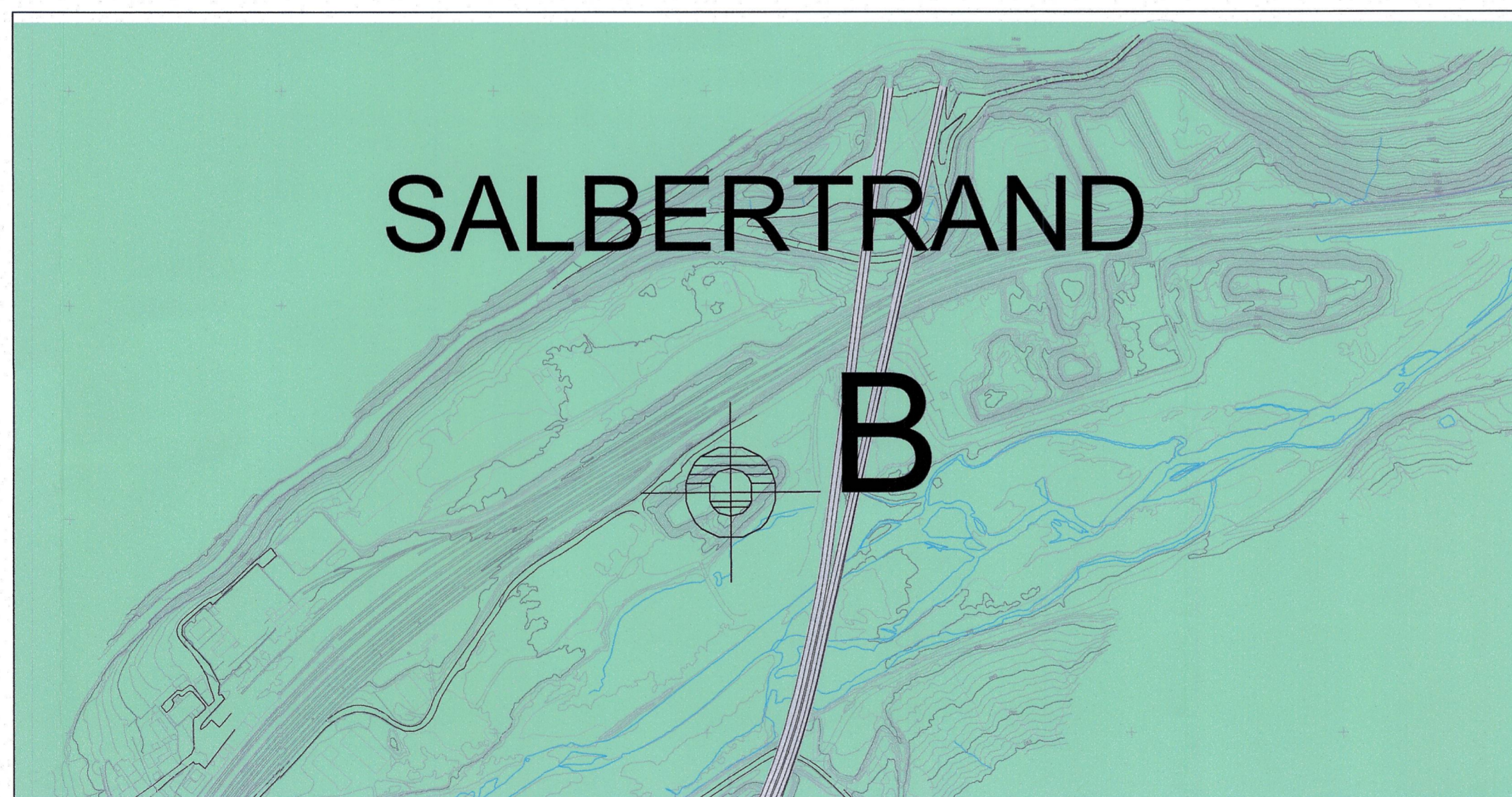
Valori dei parametri necessari per la determinazione delle azioni sismiche (riferimento : Norme Tecniche D.M. 14.01.2008) /
 Valeurs des paramètres nécessaires à la détermination des actions sismiques (référence : Norme Technique D.M. 14.01.2008)

a_g (g) : Accelerazione orizzontale massima del suolo / Accélération horizontale maximale du sol
 F_0 (-) : Valore massimo del fattore di amplificazione dello spettro in accelerazione orizzontale / Valeur maximale du facteur d'amplification du spectre d'accélération horizontale
 T_c^* (s) : Periodo di inizio del tratto a velocità costante dello spettro in accelerazione orizzontale / Temps initial de la partie constante du spectre d'accélération horizontale

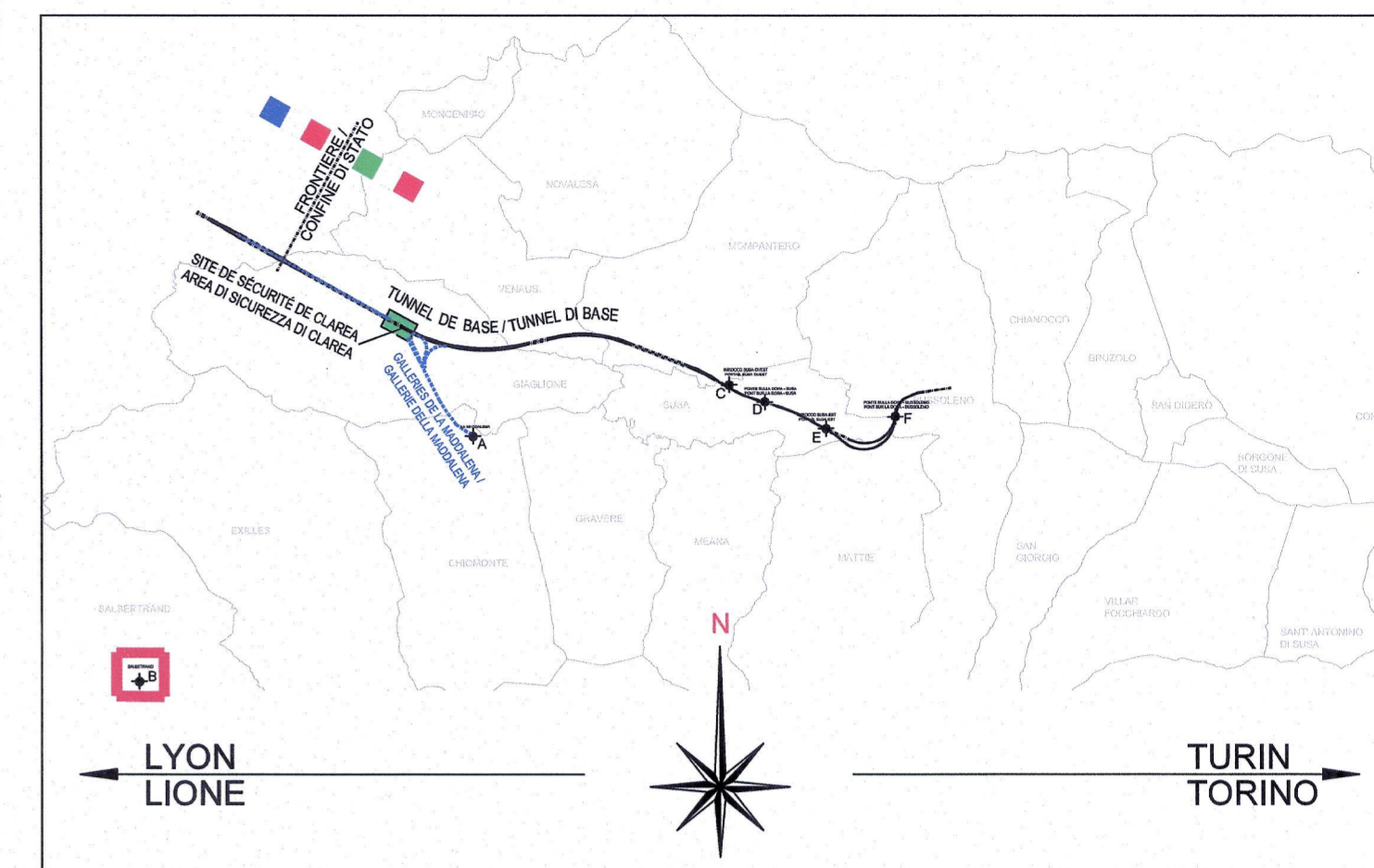
Valori per il punto B / Valeurs pour le point B :

Opere provvisorie / Ouvrages provisoires					Opere definitive / Ouvrages definitifs				
STATO LIMITE	T_R [anni]	a_g [g]	F_0 [-]	T_c^* [s]	STATO LIMITE	T_R [anni]	a_g [g]	F_0 [-]	T_c^* [s]
SLO	30	0.037	2.444	0.203	SLO	120	0.072	2.465	0.245
SLD	35	0.040	2.441	0.209	SLD	201	0.089	2.463	0.254
SLV	332	0.108	2.471	0.261	SLV	1898	0.191	2.523	0.285
SLC	682	0.139	2.491	0.271	SLC	2475	0.206	2.530	0.290

Coordinate LTF2004C del punto B / Coordonnées LTF2004C du point B :
 Nord 38025.336 ; Est 156022.712



PIANO DI LOCALIZZAZIONE / VUE D'ENSEMBLE



Classificazione sismica dei comuni piemontesi (riferimento: D.G.R. n.11-13058) /
 Classification sismique des communes piémontaises (référence : D.G.R. n°11-13058)

- Zona 3: comuni obbligati al rispetto delle procedure di cui ai punti 4), 5), 7) e 8) della D.G.R.
- Zona 3: comuni obbligati al rispetto delle procedure di cui ai punti 3), 5), 7) e 8) della D.G.R.
- Zona 4

RAPPORT DE REFERENCE / RELAZIONE DI RIFERIMENTO: PRV-C3A-TSE3-1012 RELAZIONE SISMICA

LIAISON LYON - TURIN / COLLEGAMENTO TORINO - LIONE
 Partie commune franco-italienne / Section transfrontalière Parte comune italo-francese / Sezione transfrontaliera

NOUVELLE LIGNE LYON TURIN - NUOVA LINEA TORINO LIONE
 PARTIE COMMUNE FRANCO-ITALIENNE - PARTE COMUNE ITALO-FRANCESE

PARTE IN TERRITORIO ITALIANO - PROGETTO IN VARIANTE
 (OTTEMPERANZA ALLA PRESCRIZIONE N. 235 DELLA DELIBERA CIPE 19/2015)
 CUP C11J0500030001 - PROGETTO DEFINITIVO


GENIE CIVIL - OPERE CIVILI
GENERALITES - ELABORATI GENERALI
DOCUMENTS COMMUNS FRANCE / ITALIE - DOCUMENTI COMUNI FRANCIA / ITALIA
 COTE ITALIE - LATO ITALIA

VUE EN PLAN DU ZONAGE SISMIQUE DE SALBERTRAND /
PLANIMETRIA DI ZONIZZAZIONE SISMICA DI SALBERTRAND

Indice	Date / Data	Modifications / Modifiche	Etabli par / Concepito da	Vérifié par / Controllato da	Autorisé par / Autorizzato da
0	27/01/2017	Première diffusion phase PRF-PRV / Prima emissione fase PRF-PRV	TCC	F. MAGNORFI C. OGNIBENE	L. CHANTRON A. MORDASINI
A	27/03/2017	Passage au statut AP / Passaggio allo stato AP	TCC	F. MAGNORFI C. OGNIBENE	L. CHANTRON A. MORDASINI

Code Doc: P R V C 3 A T S 3 7 0 1 0 A A P P L A
 Phase / Fase Sigle états / Stigs Emetteur / Emittente Numéro Indice Statut / Stato Type / Tipo

INDRIZZO GED / ADRESSE GED: C3A // // 05 02 00 30 28 ÉCHELLE / SCALA: 1:5000



SISTEMA DI COORDINATE: LTF 2004C
 SYSTEME DE COORDONNEES: LTF 2004C