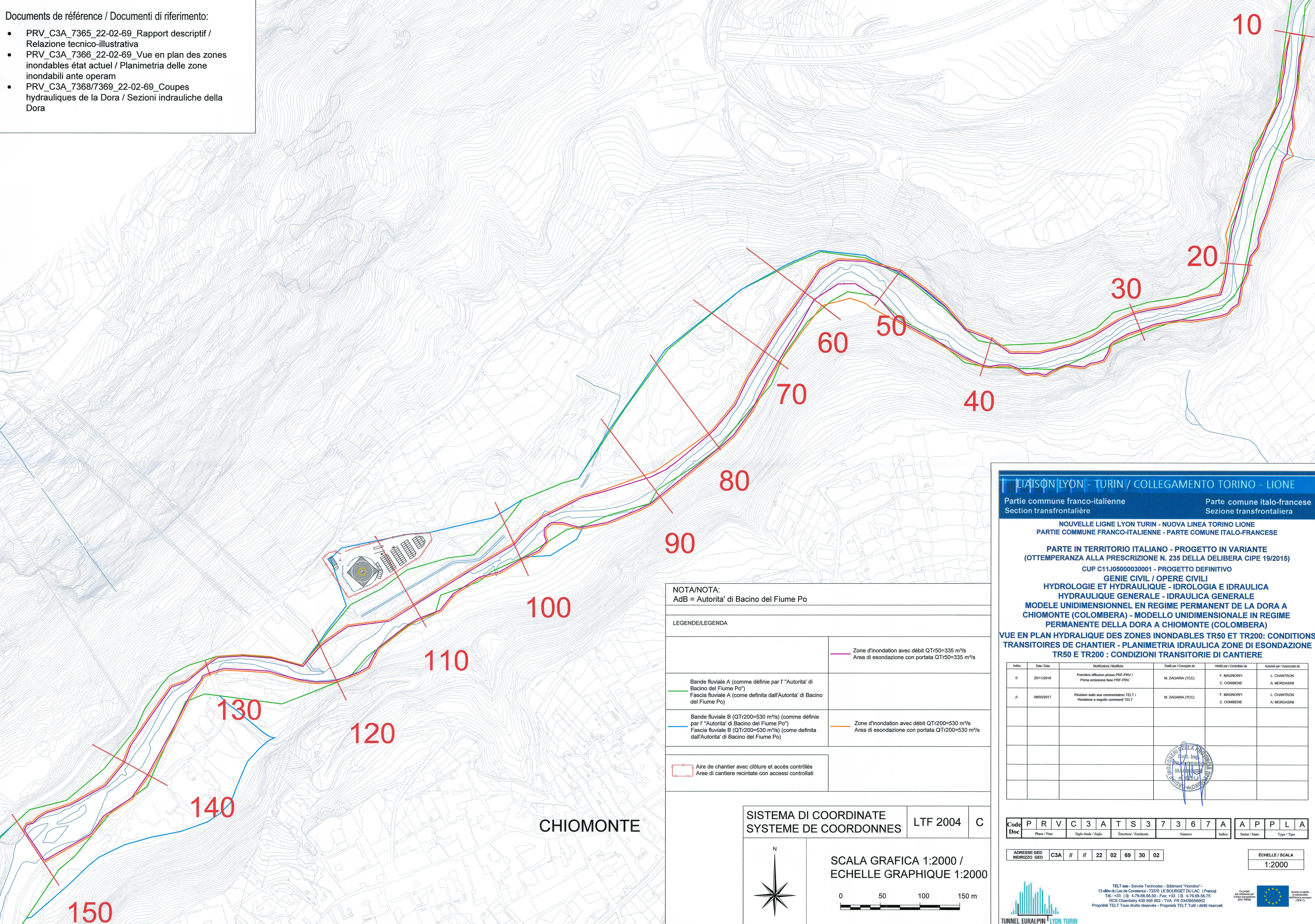


Documents de référence / Documenti di riferimento:

- PRV_C3A_7365_22-02-69_Rapport descriptif / Relazione tecnico-illustrativa
- PRV_C3A_7366_22-02-69_Vue en plan des zones inondables état actuel / Planimetria delle zone inondabili ante operam
- PRV_C3A_7368/7369_22-02-69_Coupes hydrauliques de la Dora / Sezioni idrauliche della Dora




NOTA/NOTA:
AdB = Autorita' di Bacino del Fiume Po


LEGENDE/LEGENDA

	Zone d'inondation avec débit QT _r 50=335 m ³ /s Area di esondazione con portata QT _r 50=335 m ³ /s
Bande fluviale A (comme définie par l' "Autorita' di Bacino del Fiume Po") Fascia fluviale A (come definita dall' "Autorita' di Bacino del Fiume Po")	
Bande fluviale B (QT _r 200=530 m ³ /s) (comme définie par l' "Autorita' di Bacino del Fiume Po") Fascia fluviale B (QT _r 200=530 m ³ /s) (come definita dall' "Autorita' di Bacino del Fiume Po")	Zone d'inondation avec débit QT _r 200=530 m ³ /s Area di esondazione con portata QT _r 200=530 m ³ /s
Aire de chantier avec clôture et accès contrôlés Aree di cantiere recintate con accessi controllati	

SISTEMA DI COORDINATE / SYSTEME DE COORDONNES
LTF 2004 C



SCALA GRAFICA 1:2000 /
ECHELLE GRAPHIQUE 1:2000



LIAISON LYON - TURIN / COLLEGAMENTO TORINO - LIONE
Partie commune franco-italienne / Parte comune italo-francese
Section transfrontalière / Sezione transfrontaliera

NOUVELLE LIGNE LYON TURIN - NUOVA LINEA TORINO LIONE
PARTIE COMMUNE FRANCO-ITALIENNE - PARTE COMUNE ITALO-FRANCESE
PARTE IN TERRITORIO ITALIANO - PROGETTO IN VARIANTE
(OTTEMPERANZA ALLA PRESCRIZIONE N. 235 DELLA DELIBERA CIPE 19/2015)
CUP C11J05000030001 - PROGETTO DEFINITIVO
GENIE CIVIL / OPERE CIVILI
HYDROLOGIE ET HYDRAULIQUE - IDROLOGIA E IDRAULICA
HYDRAULIQUE GENERALE - IDRAULICA GENERALE
MODELE UNIDIMENSIONNEL EN REGIME PERMANENT DE LA DORA A CHIOMONTE (COLOMBERA) - MODELLO UNIDIMENSIONALE IN REGIME PERMANENTE DELLA DORA A CHIOMONTE (COLOMBERA)
VUE EN PLAN HYDRAULIQUE DES ZONES INONDABLES TR50 ET TR200: CONDITIONS TRANSITOIRES DE CHANTIER - PLANIMETRIA IDRAULICA ZONE DI ESONDAZIONE TR50 E TR200: CONDIZIONI TRANSITORIE DI CANTIERE

Index	Date / Data	Modifications / Modifiche	Etabli par / Constatato da	Vérifié par / Corroborato da	Autorisé par / Autorizzato da
0	25/11/2016	Première diffusion phase PRF-PRV / Prima emissione fase PRF-PRV	M. ZAGARIA (TCC)	F. MAGNORFI C. OGNIBENE	L. CHANTRON A. MORDASINI
A	08/03/2017	Révision suite aux commentaires TELT / Revisione a seguito commenti TELT	M. ZAGARIA (TCC)	F. MAGNORFI C. OGNIBENE	L. CHANTRON A. MORDASINI



Code Doc: P R V C 3 A T S 3 7 3 6 7 A A P P L A
Phase / Fase: // // 22 02 69 30 02

ADRESSE GED / INDIRIZZO GED: C3A // // 22 02 69 30 02
ÉCHELLE / SCALA: 1:2000