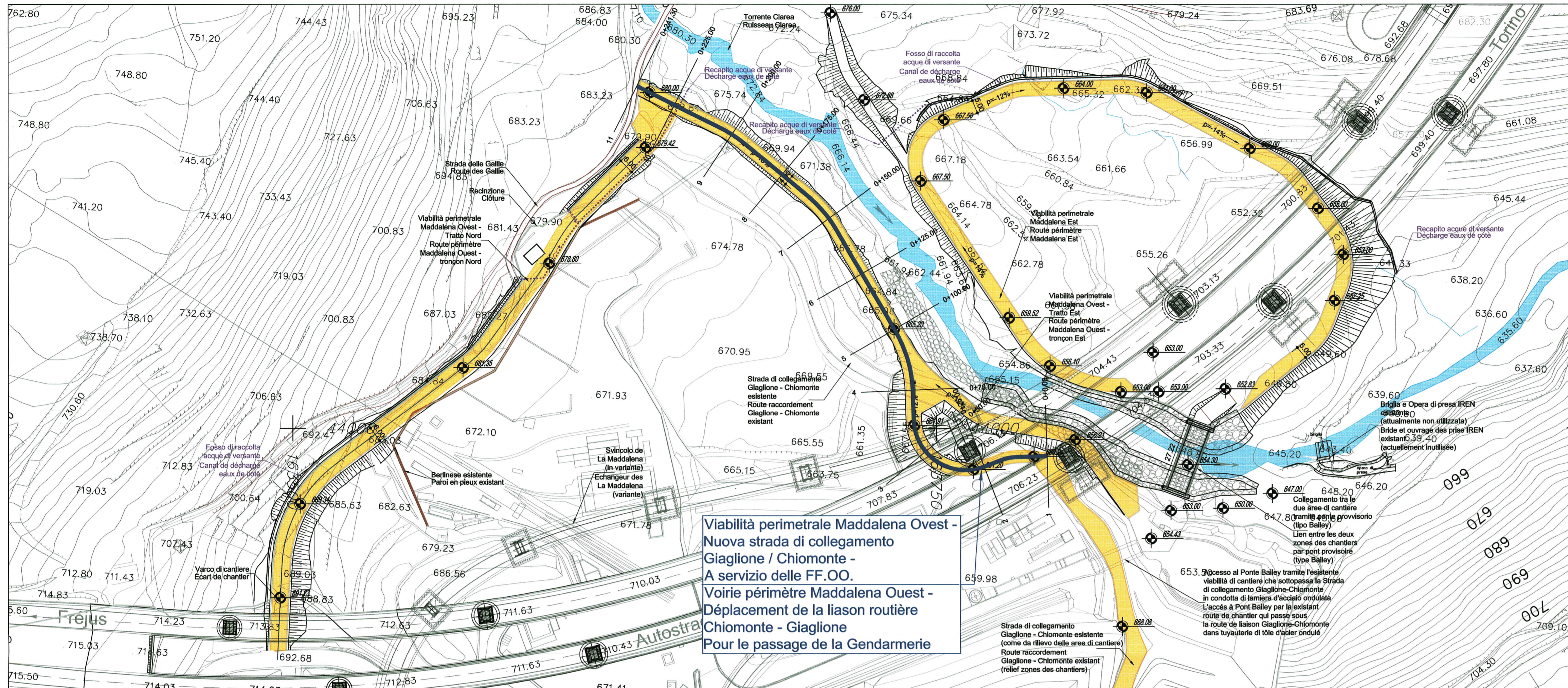



Viabilità perimetrale Maddalena Ovest - Spostamento del collegamento Chiomonte-Giaglione / Voirie périmètre Maddalena Ouest - Déplacement de la liaison routière Chiomonte-Giaglione

Planimetria / Vue en plan

Scala 1:1000 in A1 / Echelle 1:1000 en A1



SCALA GRAFICA 1:1000  
ECHELLE GRAPHIQUE 1:1000

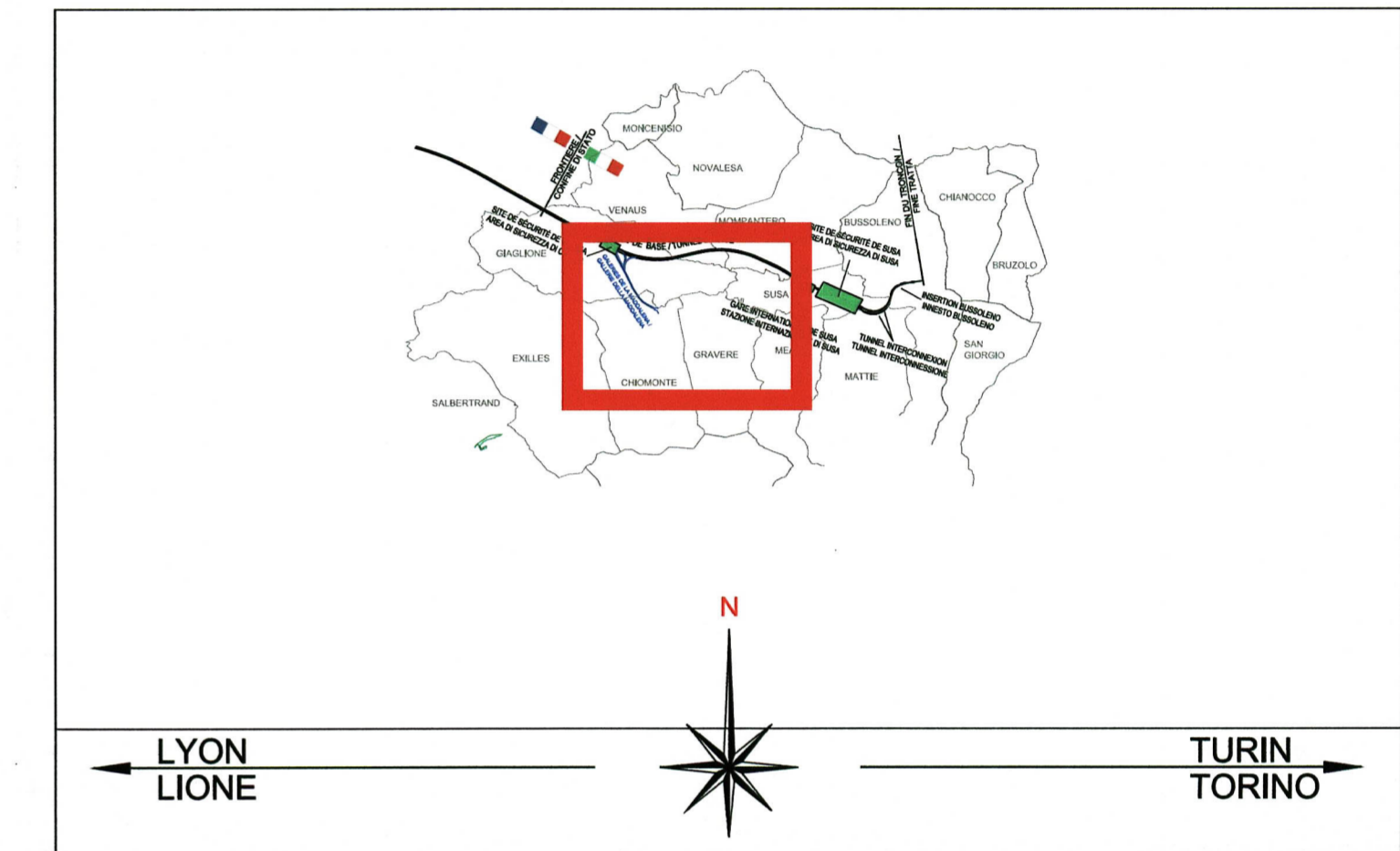


SISTEMA DI RIFERIMENTO LTF 2004c /  
SYSTEME DE REFERENCE LTF 2004c

RIFERIMENTI / REFERENCES :

PRV\_C3A\_6037\_33-48-01\_10-01\_Relazione illustrativa cantiere Maddalena e area Colombara  
PRV\_C3A\_6431\_33-48-01\_30-01\_Planimetria area di cantiere  
PRV\_C3A\_7907\_33-48-10\_40-03\_Viabilità perimetrale Maddalena Ovest - Spostamento collegamento Chiomonte-Giaglione - Profilo longitudinale

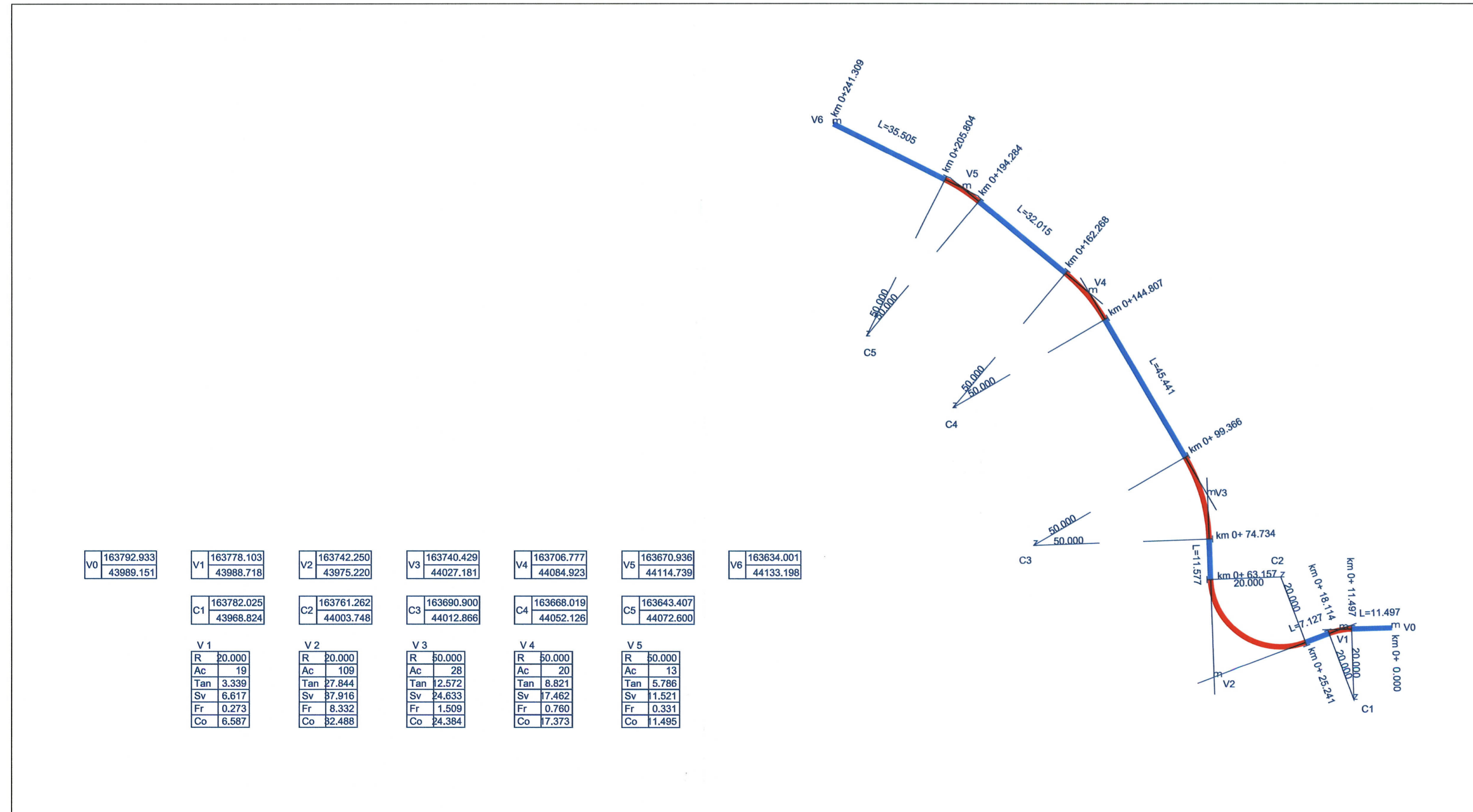
PIANO DI LOCALIZZAZIONE / VUE D'ENSEMBLE



Viabilità perimetrale Maddalena Ovest - Spostamento del collegamento Chiomonte-Giaglione / Voirie périmètre Maddalena Ouest - Déplacement de la liaison routière Chiomonte-Giaglione

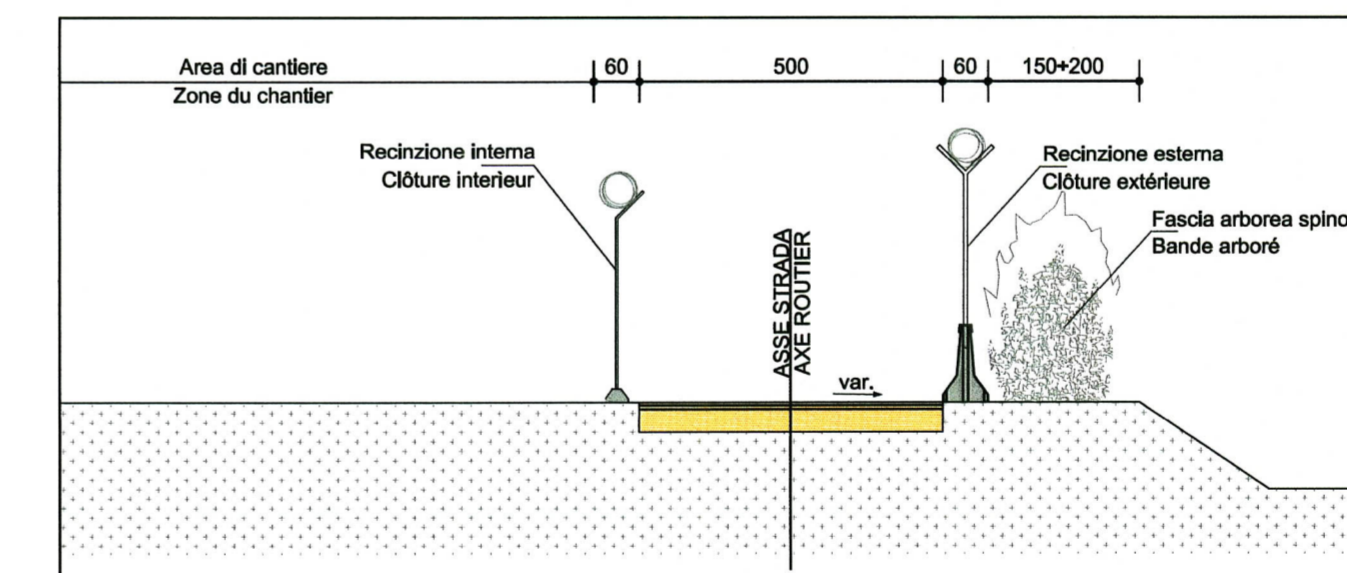
Planimetria di tracciamento / Vue en plan de tracement

Scala 1:1000 in A1 / Echelle 1:1000 en A1



Viabilità perimetrale / Voirie périmètre  
Sezione tipo / Coupe type

Scala 1:100 in A1 / Echelle 1:100 en A1



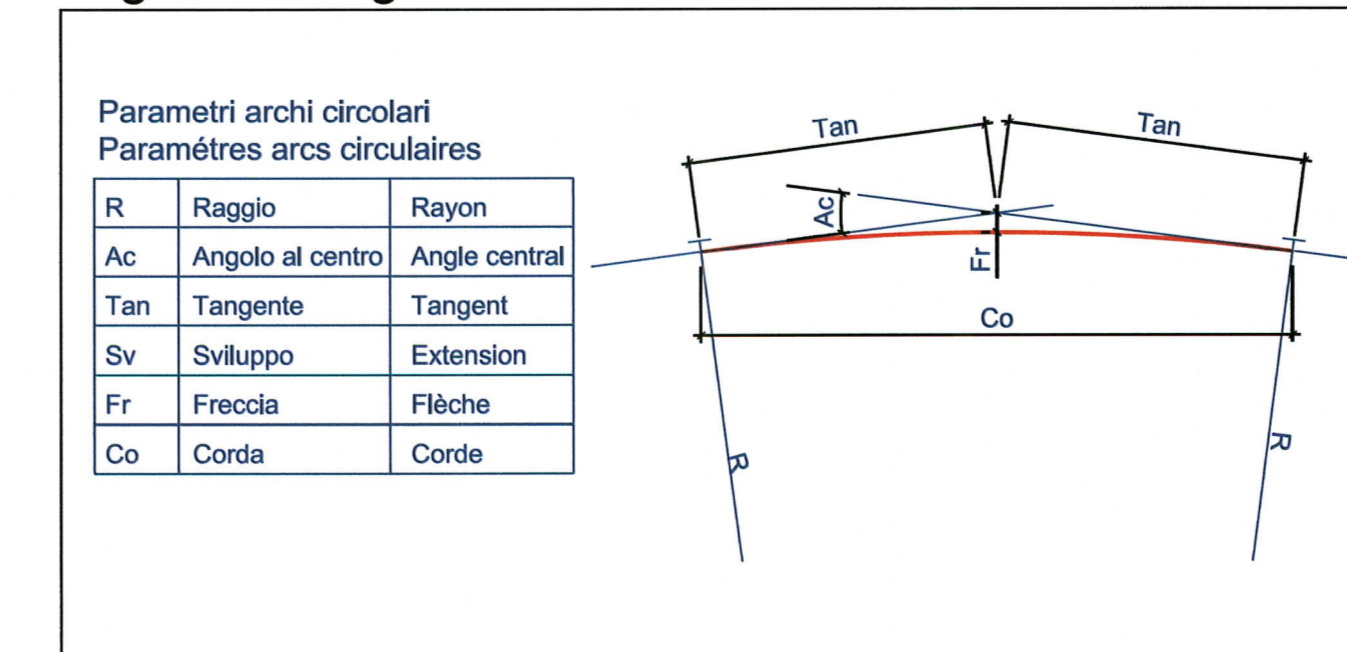
Stratigrafia stradale / Stratigraphie routière

Sezione tipo / Coupe type

Scala 1:25 / Echelle 1:25



Legenda / Légende



LIAISON LYON - TURIN / COLLEGAMENTO TORINO - LIONE  
Partie commune franco-italienne / Section transfrontalière      Parte comune italo-francese / Sezione transfrontaliera

NOUVELLE LIGNE LYON TURIN - NUOVA LINEA TORINO LIONE  
PARTIE COMMUNE FRANCO-ITALIENNE - PARTE COMUNE ITALO-FRANCOISE  
PARTE IN TERRITORIO ITALIANO - PROGETTO IN VARIANTE (OTTEMPERANZA ALLA PRESCRIZIONE N. 235 DELLA DELIBERA CIPE 19/2015)  
CUP C11J05000030001 - PROGETTO DEFINITIVO

GENIE CIVIL / OPERE CIVILI  
CONSTRUCTION - COSTRUZIONE  
CHANTIERS MADDALENA - CANTIERIZZAZIONI MADDALENA  
VOIRIE DE CHANTIER - VIABILITA' DI CANTIERE  
VOIRIE PÉRIMÈTRE MADDALENA OUEST - DÉPLACEMENT DE LA LIAISON ROUTIÈRE CHIOMONTE-GIAGLIONE - VUE EN PLAN ET DE TRACEMANT  
VIABILITA' PERIMETRALE MADDALENA OVEST - SPOSTAMENTO COLLEGAMENTO CHIOMONTE-GIAGLIONE - PLANIMETRIA GENERALE E DI TRACCIAMENTO

| Indice | Data / Date | Modificazioni / Modifications   | Elaborato per / Conception de | Verificato per / Contrôlé de | Autorizzato per / Autorisé de |
|--------|-------------|---|-------------------------------|------------------------------|-------------------------------|
| 0      | 20/01/2017  | Prima diffusione di fase PRV-PRV / Prima edizione della fase PRV-PRV    | G. VERGNANO (St. Quaranta)    | F. MAGNORFI<br>C. OGNIENNE   | L. CHANTRON<br>A. MORDASINI   |
| A      | 14/03/2017  | Riduzione scala e commenti TELT / Révision à suite de commentaires TELT | G. VERGNANO (St. Quaranta)    | F. MAGNORFI<br>C. OGNIENNE   | L. CHANTRON<br>A. MORDASINI   |

|                             |                          |                 |                      |                      |        |        |               |             |
|-----------------------------|--------------------------|-----------------|----------------------|----------------------|--------|--------|---------------|-------------|
| Code Doc                    | PRV C3A T S 3 7 9 0 6 A  | Phase / Fase    | Signe strade / Signa | Emetteur / Emittente | Numero | Indice | Sheet / Stato | Type / Tipo |
| ADRESSE GED / INDIRIZZO GED | C3A // // 33 48 10 30 06 | ECHELLE / SCALA |                      |                      | 1:1000 |        |               |             |