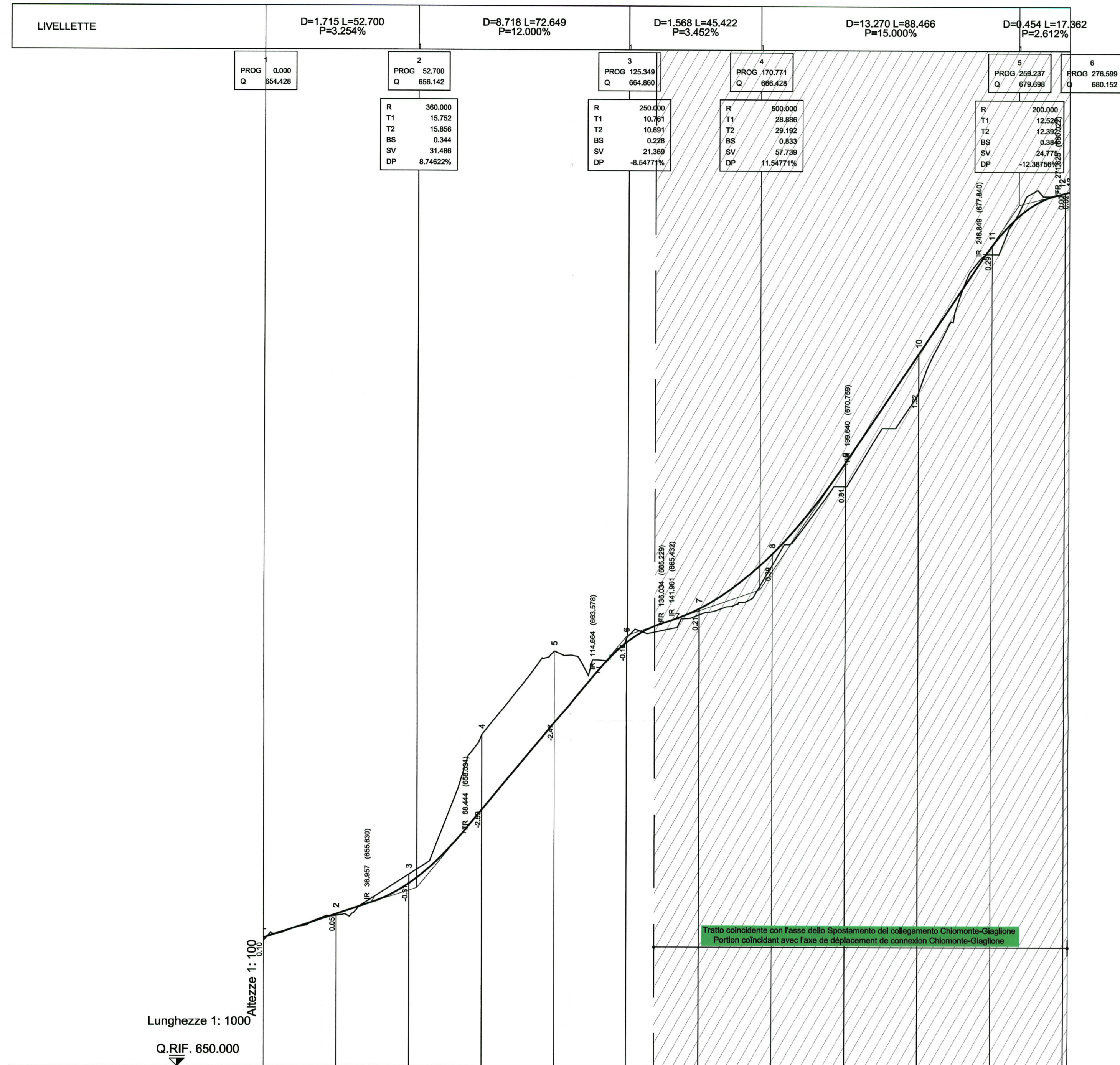


Viabilità perimetrale Maddalena Ovest - tratto Est / Voirie périmètre Maddalena Ouest - tronçon Est

Profilo longitudinale / Profil en long

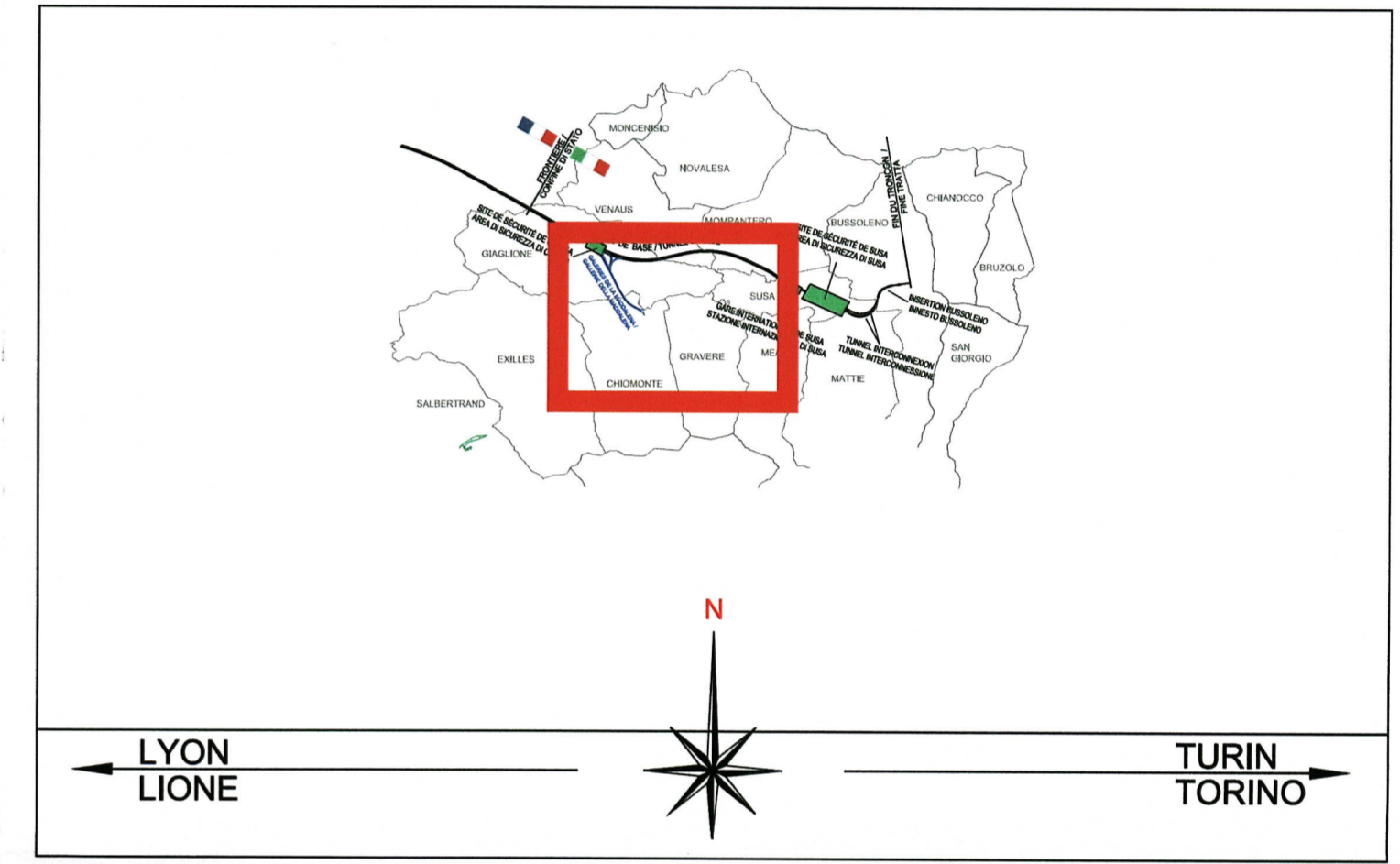
Scala 1:1000/100 in A1 / Echelle 1:1000/100 en A1



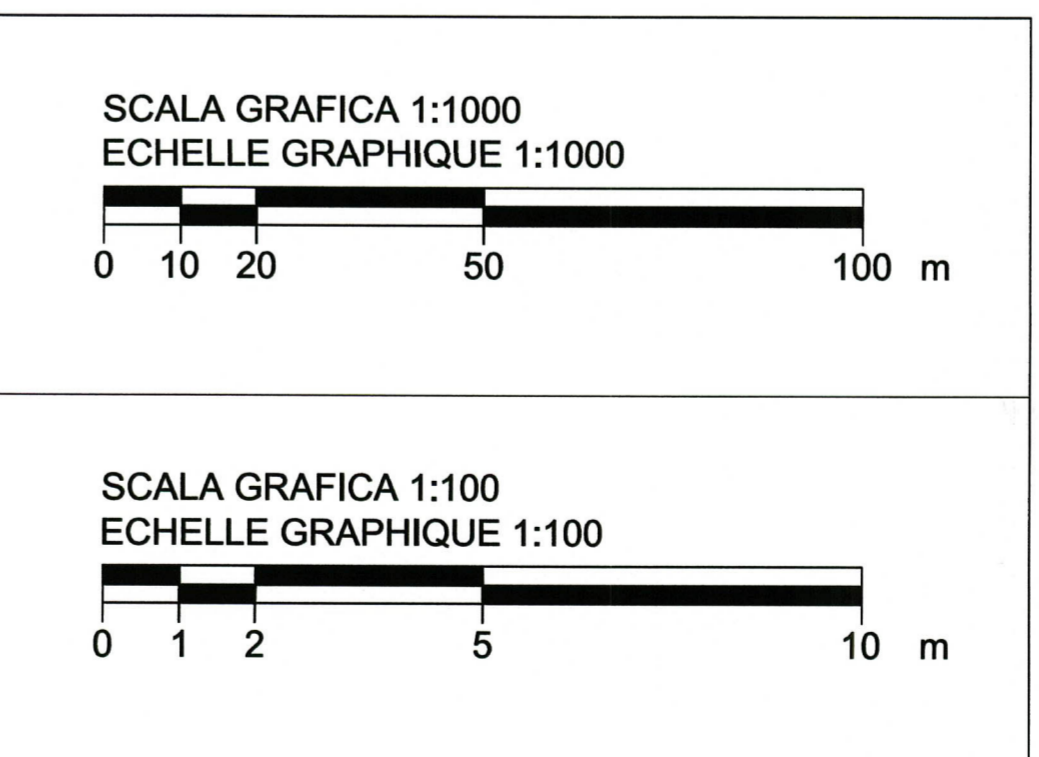
SISTEMA DI RIFERIMENTO LTF 2004c /
SYSTEME DE REFERENCE LTF 2004c

RIFERIMENTI / REFERENCES :
PRV_C3A_6037_33-48-01_10-01_Relazione illustrativa cantiere Maddalena e area Colombera
PRV_C3A_6431_33-48-01_30-01_Planimetria area di cantiere
PRV_C3A_7908_33-48-10_30-07_Viabilità perimetrale Maddalena Ovest - Tratto Est - Planimetria generale e di tracciamento

PIANO DI LOCALIZZAZIONE / VUE D'ENSEMBLE



No. SEZIONI / NUMÉROS DES PROFILS	1	2	3	4	5	6	7	8	9	10	11	12
DISTANZE PROGRESSIVE / DISTANCES CUMULÉES	0,000	25,000	50,000	75,000	100,000	125,000	150,000	175,000	200,000	225,000	250,000	275,000
DISTANZE PARZIALI / DISTANCES PARTIELLES		25,000	25,000	25,000	25,000	25,000	25,000	25,000	25,000	25,000	25,000	25,000
QUOTE TERRENO / ALTITUDE TERRAIN NATUREL	654,328	655,192	656,000	651,410	654,291	654,760	655,570	657,278	670,000	673,238	678,000	680,109
QUOTE PROGETTO / ALTITUDE PROJECT	654,428	655,241	656,291	658,818	651,518	654,505	655,777	657,870	670,813	674,593	678,288	680,110
ETTOMETRICHE / HECTOMÉTRIQUE	0 2											
AND. PLAN. PROGRESSION PLANIMÉTRIQUE	L=41,29 L=24,65 L=15,46 R=20,00 L=16,70 L=18,66 R=50,00 L=53,42 L=17,46 R=50,00 L=32,02 L=11,52 R=50,00 L=35,50											
AND. CIGLI PROGRESSION BORDES	Dritto -2,50% Sinistro -2,50%											



LIAISON LYON - TURIN / COLLEGAMENTO TORINO - LIONE
Partie commune franco-italienne / Sezione transfrontaliere

NOUVELLE LIGNE LYON TURIN - NUOVA LINEA TORINO LIONE
PARTIE COMMUNE FRANCO-ITALIENNE - PARTE COMUNE ITALO-FRANCESE

PARTE IN TERRITORIO ITALIANO - PROGETTO IN VARIANTE
(OTTEMPERANZA ALLA PRESCRIZIONE N. 235 DELLA DELIBERA CIPE 19/2015)

CUP C11J0500030001 - PROGETTO DEFINITIVO

GENIE CIVIL / OPERE CIVILI
CONSTRUCTION - COSTRUZIONE
CHANTIERS MADDALENA - CANTIERIZZAZIONI MADDALENA
VOIRIE DE CHANTIER - VIABILITA' DI CANTIERE

VOIRIE PÉRIMÈTRE MADDALENA OUEST - TRONÇON EST - PROFIL EN LONG
VIABILITA' PERIMETRALE MADDALENA OVEST - TRATTO EST - PROFILO LONGITUDINALE

Indice	Date / Data	Modifications / Modifiche	Établi par / Concepito da	Validé par / Convalidato da	Autorité par / Autorizzato da
0	20/01/2017	Première diffusion de la phase PRF-PRV / Prima emissione della fase PRF-PRV	G. VERGNANO (St. Quaranta)	F. MAGNORFI C. OGNIENNE	L. CHANTRON A. MORDASINI
A	14/03/2017	Révision suite aux commentaires TELT / Revisione a seguito commenti TELT	G. VERGNANO (St. Quaranta)	F. MAGNORFI C. OGNIENNE	L. CHANTRON A. MORDASINI

Stampa: **UFFICIO REGIONALE DELLA PROVINCIA DI TORINO** - **Dott. Ing. FRANCESCO MAGNORFI** - n. 62317

Code Doc: **P R V C 3 A T S 3 7 9 0 9 A A P P L A**

ADRESSE GED / INDIRIZZO GED: **C3A // // 33 48 10 40 04**

ECHELLE / SCALA: **1:1000/100**

TUNNEL EURALPIN LYON TURIN

TELT sas - Savoie Technolac - Bâtiment "Homère" - 13 allée du Lac de Corentance - 73370 LE BOURGET DU LAC (France) - Tél: +33 (0) 4 78 68 56 50 - Fax: +33 (0) 4 78 68 56 75 - RCS Chambéry 438 558 952 - TVA: FR 02439556952 - Propriété TELT Tous droits réservés - Proprietà TELT Tutti i diritti riservati