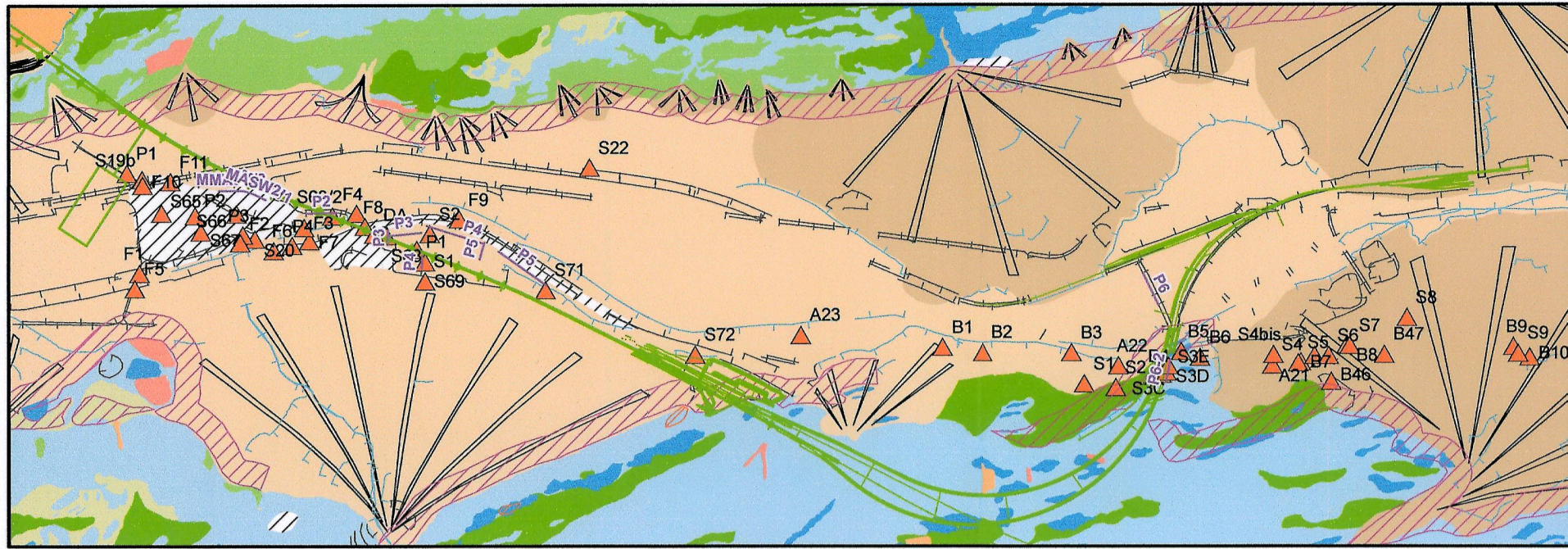
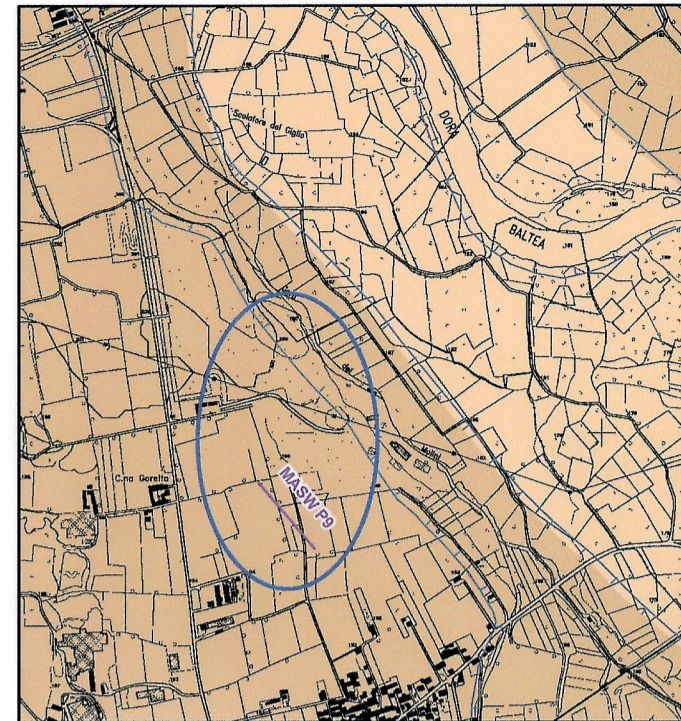


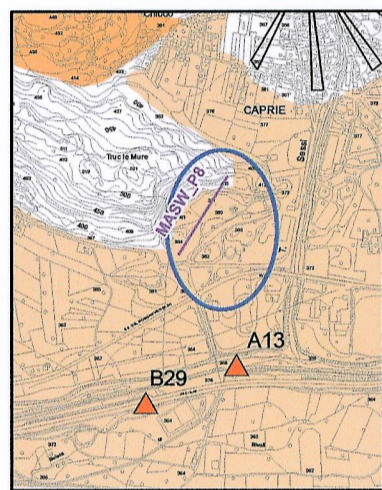
1 - Tratta in esterno Piana di Susa
1 - Secteur extérieur Piana di Susa



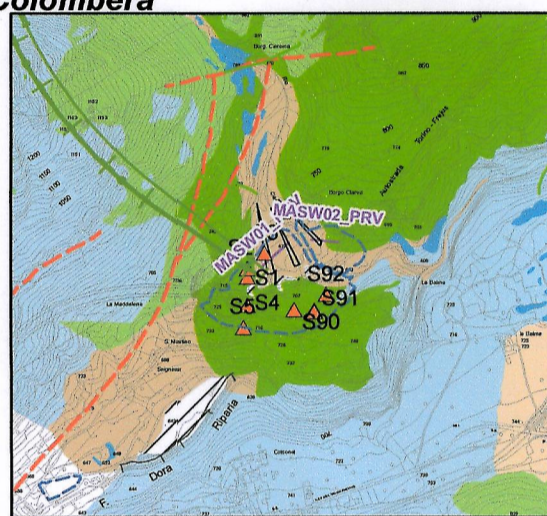
2 - Sito di deposito di Torrazza
2 - Site de dépôt de Torrazza



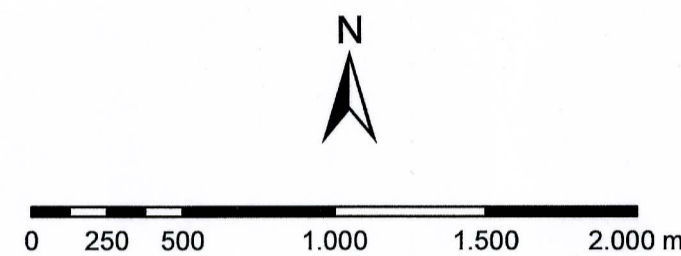
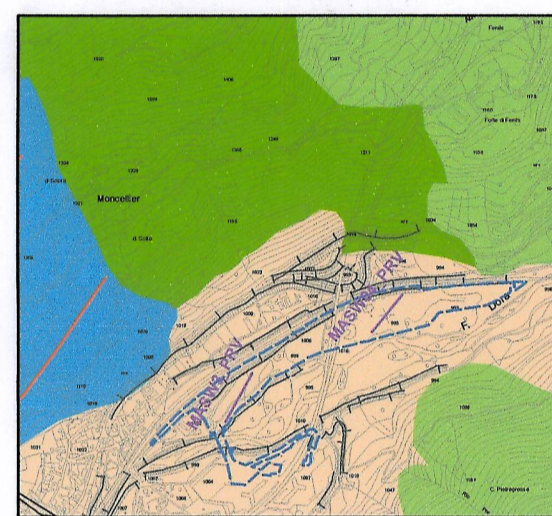
3 - Sito di deposito Caprie
3 - Site de dépôt de Caprie



4 - Imbocco Maddalena - Colombera
4 - Plateform du portail Maddalena - Colombera



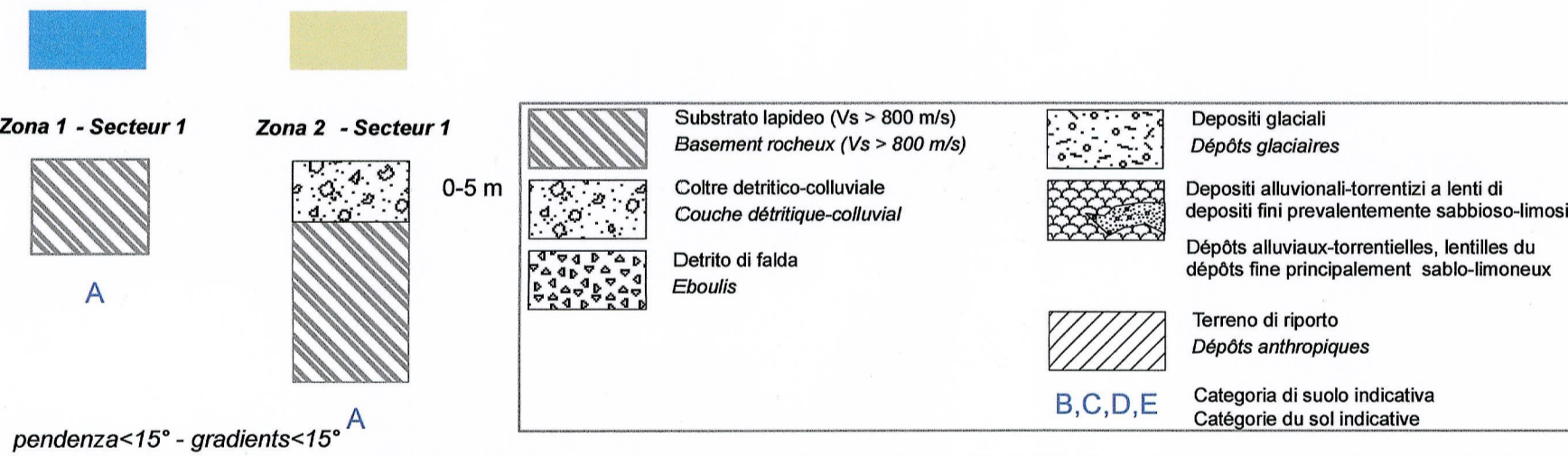
5 - Area cantiere Salbertrand
5 - Site de chantier Salbertrand



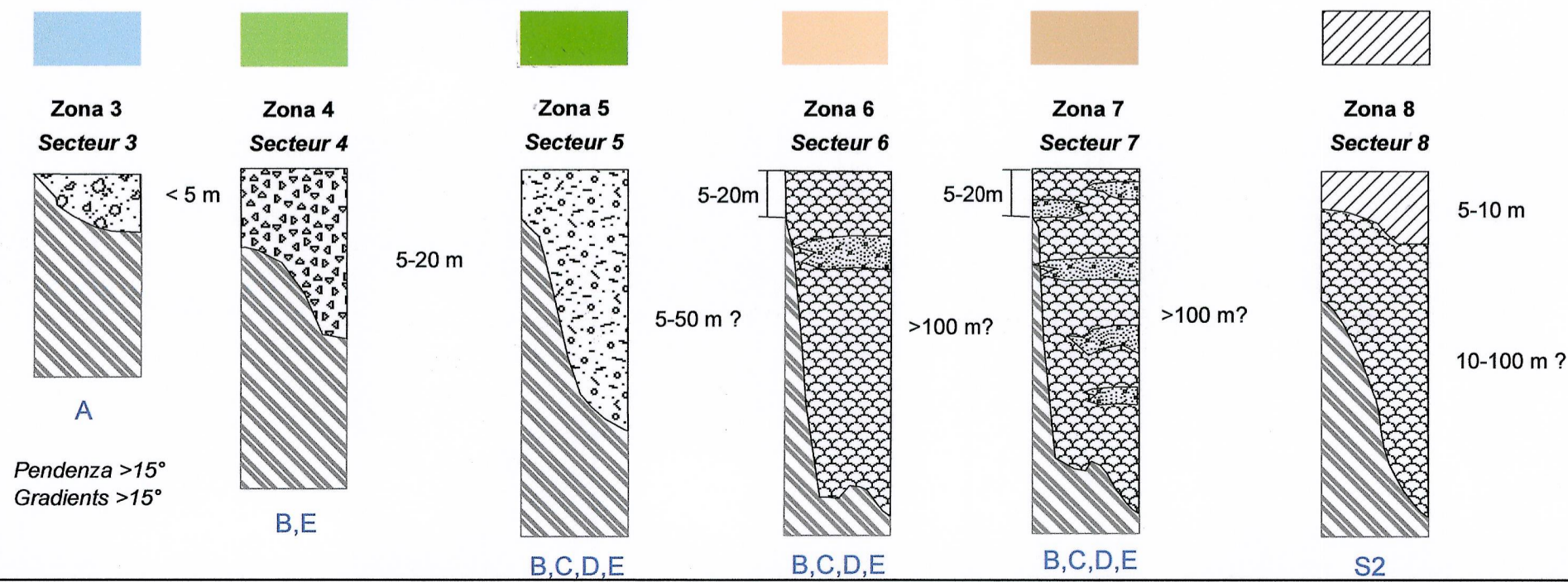
Legenda dei siti italiani (D.M. 14 gennaio 2008 e Indirizzi e criteri per la microzonazione sismica, Gruppo MS,2008)

Légende des sites italiens (Décret Ministériel 14 Janvier 2008 directives et les critères de sismique micro-zonage, MS Group, 2008)

Zone stabili - Secteurs stables

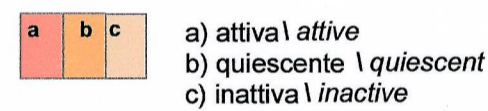


Zone stabili suscettibili di amplificazioni locali
Secteurs stables susceptibles d'amplifications locales

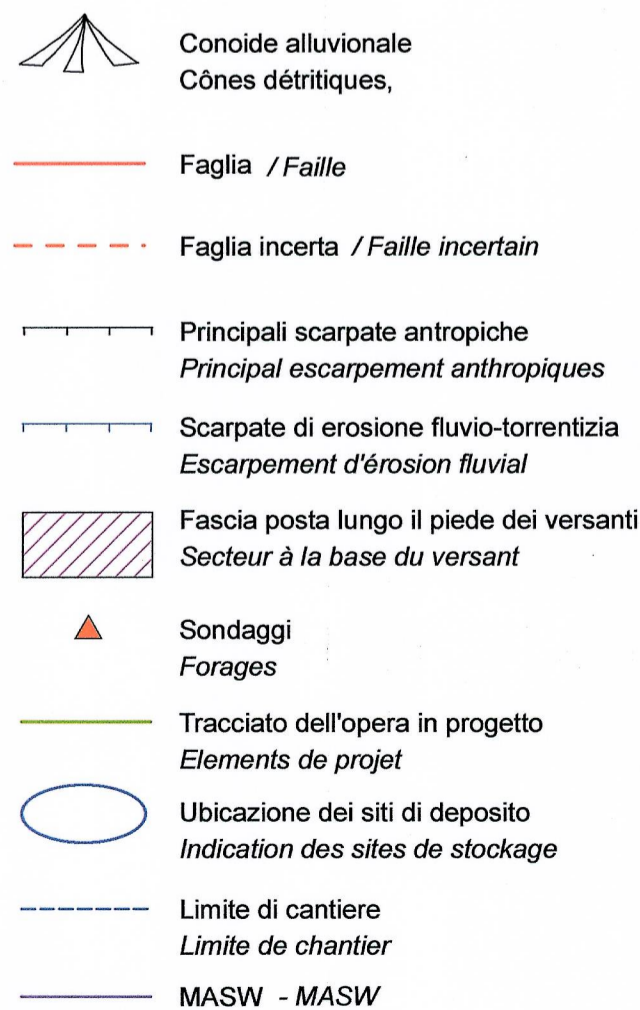


Zone suscettibili di instabilità
Secteurs sensible à l'instabilité

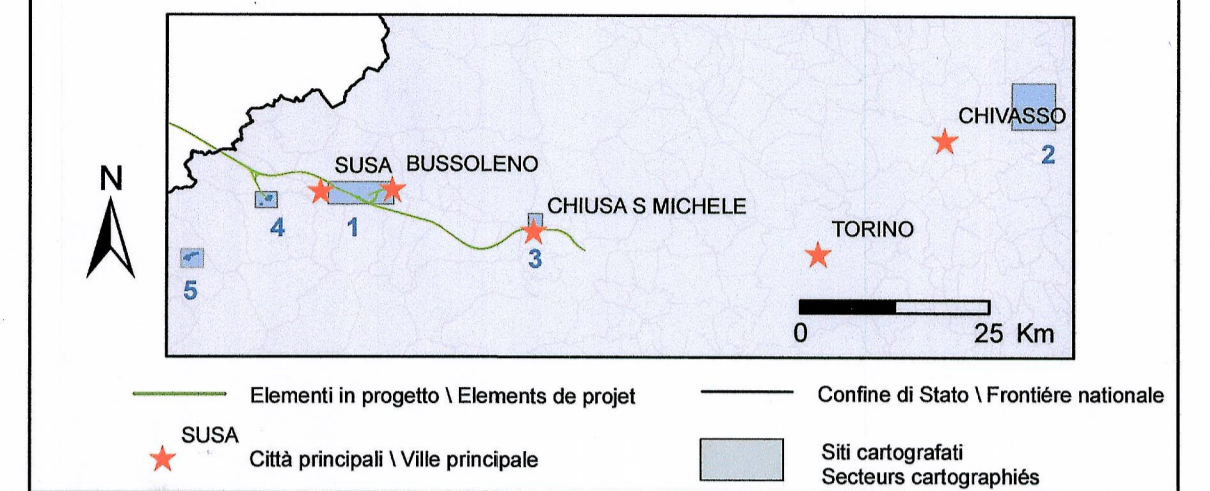
Instabilità di versante (FR) / Instabilité de versant (FR)



Altri simboli
Autres symboles



Quadro d'unione / Cadre d'union



LIAISON LYON - TURIN / COLLEGAMENTO TORINO - LIONE
 Partie commune franco-italienne / Parte comune italo-francese
 Section transfrontalière / Sezione transfrontaliera

NOUVELLE LIGNE LYON TURIN - NUOVA LINEA TORINO LIONE
PARTIE COMMUNE FRANCO-ITALIENNE - PARTE COMUNE ITALO-FRANCESE
PARTIE IN TERRITOIRIO ITALIANO - PROGETTO IN VARIANTE
(OTTEMPERANZA ALLA PRESCRIZIONE N. 235 DELLA DELIBERA CIPE 19/2015)
CUP C11J05000030001 - PROGETTO DEFINITIVO

GEOLOGIE - GEOLOGIA

GENERAL - GENERALE
COMPLEMENTS DE GEOLOGIE - COMPLEMENTI DI GEOLOGIA
NEOTECTONIQUE ET SISMISITE - NEOTETTONICA E SISMICITA'


CARTE DE L'ALEA SISMIQUE (côté Italie)
CARTA DEL RISCHIO SISMICO (lato Italia)

Indice	Date / Data	Modifications / Modifiche	Etabli par / Concepito da	Vérifié par / Controllato da	Autorisé par / Autorizzato da
0	10/09/2012	Première diffusion Prima emissione	M. STRA I. STRINGA D. FONTAN (SEA)	R. TORRI C. OGNIBENE	L. CHANTRON
A	31/01/2013	Prise en compte commentaires LTF Recepimento commenti LTF	M. STRA I. STRINGA D. FONTAN (SEA)	R. TORRI C. OGNIBENE	L. CHANTRON
B	30/09/2016	Première diffusion phase PRF-PRV Prima emissione fase PRF-PRV	G. MANCARI D. MARCHISIO (GEODATA)	A. EUSEBIO C. OGNIBENE	L. CHANTRON A. MORDASINI
C	28/02/2017	Reception observations TELT Recepimento osservazioni TELT	G. MANCARI D. MARCHISIO (GEODATA)	A. EUSEBIO C. OGNIBENE	L. CHANTRON A. MORDASINI
D	31/03/2017	Reception observations TELT Recepimento osservazioni TELT	G. MANCARI D. MARCHISIO (GEODATA)	A. EUSEBIO C. OGNIBENE	L. CHANTRON A. MORDASINI

Cod Doc	P	R	V	C	3	B	T	S	3	0	0	5	2	D	A	P	P	L	A
	Phase / Fase	Sigle étude / Sigla			Emetteur / Emittente			Numero							Indice	Statut / Stato		Type / Tipo	

ADRESSE GED / INDIRIZZO GED: C3B // // 00 05 02 30 01

ECHELLE / SCALA: 1:25.000



TELT sas - Savoie Technolac - Bâtiment "Homère" -
 13 allée du Lac de Constance - 73370 LE BOURGET DU LAC (France)
 Tél.: +33 (0)4.79.68.56.50 - Fax: +33 (0)4.79.68.56.75
 RCS Chambéry 439 556 952 - TVA FR 03439556952
 Propriété TELT Tous droits réservés - Propriété TELT Tutti i diritti riservati

