

LEGENDE
LEGENDE

Copertura quaternaria
Dépôts quaternaires

- Depositi di conoide alluvionale/misto (ac)
Dépôts de cônes alluviaux et cones mixtes alluvions-débris (ac)
- Detrito di falda (df)
Éboulis (df)

Unità oceaniche
Unités océaniques

Unità tettonometamorfica Bassa Val di Susa-Valli di Lanzo-Monte Orsiera (SU)
Unité tectonometamorphique Basse Vallée de Susa-Vallée de Lanzo-Monte Orsiera (SU)

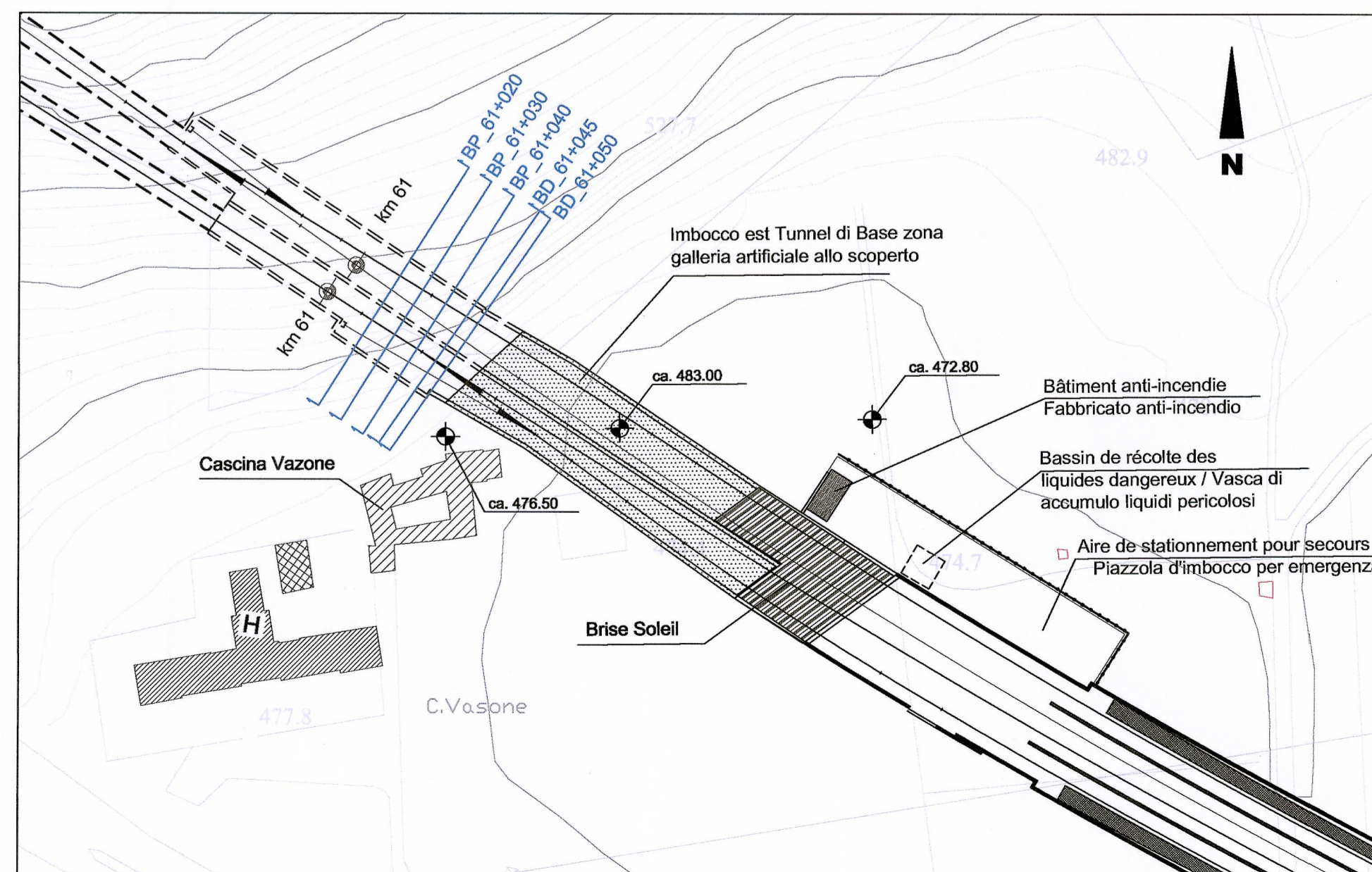

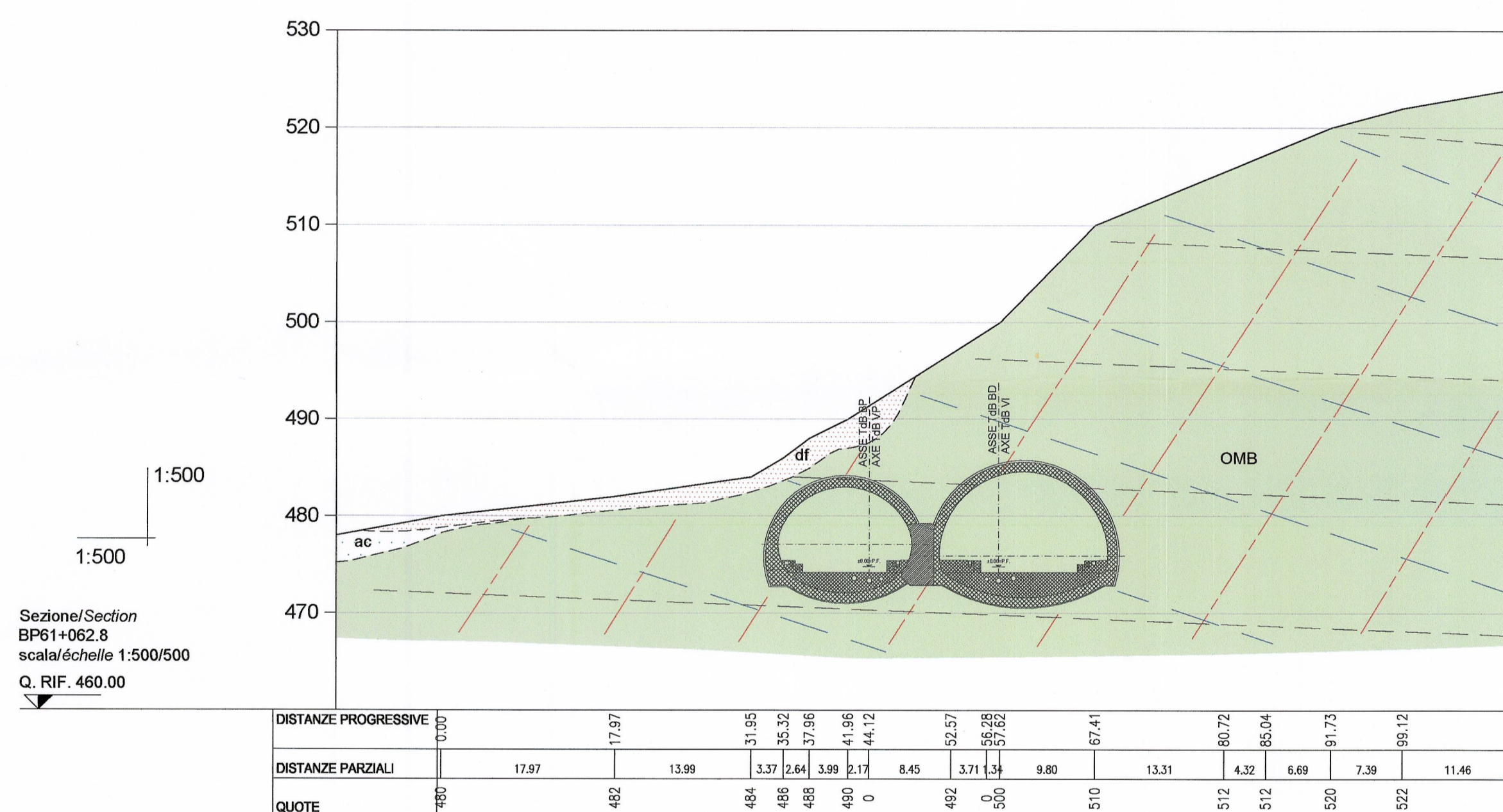
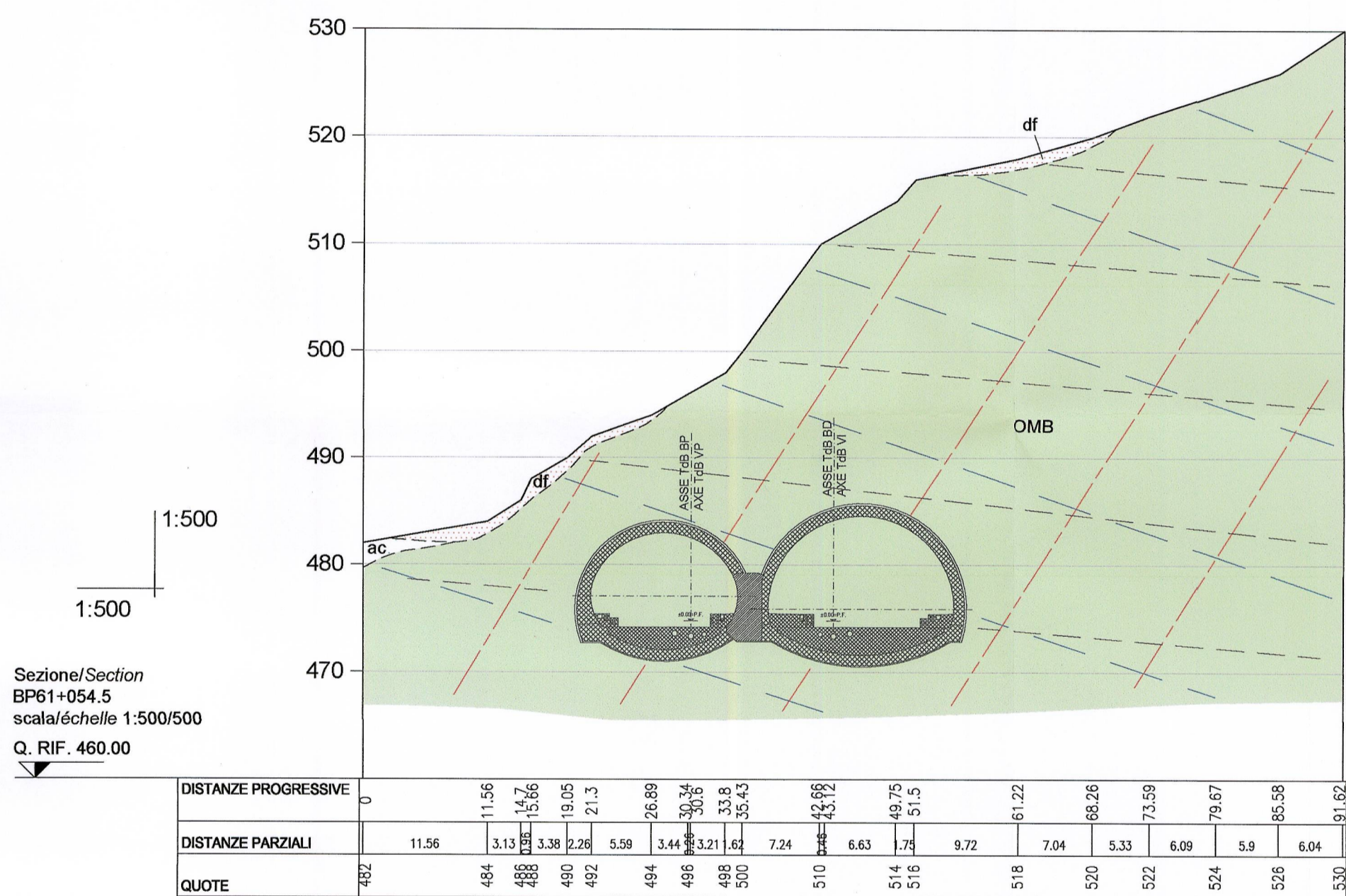
- Prasiniti e scisti prasinitici (OMB)
Prasinites et schistes prasinitiques (OMB)

Simboli geologico-strutturali
Symboles géologiques-structuraux

- Sistema di giunti principali (immersione circa 60°-70° verso sud)
Système de fractures principales (pendages 60°-70° vers le sud)
- Sistema di giunti secondari (immersione circa 90° verso ovest)
Système de fractures secondaires (pendages environ 90° vers l'ouest)
- Scistosità
Schistosité

Altri simboli
Autres symboles

- OMB Codice litologia
Code litologie



MAISON LYON - TURIN / COLLEGAMENTO TORINO - LIONE
Partie commune franco-italienne / Section transfrontalière

NOUVELLE LIGNE LYON TURIN - NUOVA LINEA TORINO LIONE
PARTIE COMMUNE FRANCO-ITALIENNE - PARTE COMUNE ITALO-FRANCOSE

PARTE IN TERRITORIO ITALIANO - PROGETTO IN VARIANTE
(OTTEMPERANZA ALLA PRESCRIZIONE N. 235 DELLA DELIBERA CIPE 19/2015)

CUP C11J0500030001 - PROGETTO DEFINITIVO

GEOLOGIE - GEOLOGIA

TUNNEL DE BASE - TUNNEL DI BASE
TUNNEL DE BASE SECTION MOMPANTERO
TUNNEL DI BASE TRATTA MOMPANTERO

GEOLOGIE, HYDROGEOLOGIE, GEOTECHNIQUE
GEOLOGIA, IDROGEOLOGIA, GEOTECNICA

Coupes géologiques transversaux - Profili tecnici trasversali

Index	Date / Data	Modifications / Modifiche	Etabli par / Constatato da	Vérifié par / Controlato da	Autorisé par / Autorizzato da
D	09/11/2012	Première diffusion / Prima emissione	G. MANCARI, G. AIROLDI (SEA)	R. TORRI C. OGNIBENE	L. CHANTRON M. PANTALEO
A	31/01/2013	Révision suite aux commentaires LTF / Revisione a seguito commenti LTF	G. MANCARI, G. AIROLDI (SEA)	R. TORRI C. OGNIBENE	L. CHANTRON M. PANTALEO
B	28/03/2017	Première émission phase PRF-PRV / Prima emissione fase PRF-PRV	G. MANCARI (GEODATA)	A. EUSEBIO C. OGNIBENE	L. CHANTRON A. MORDASINI
C	31/03/2017	Mise en état AP / Messa in stato AP	G. MANCARI (GEODATA)	A. EUSEBIO C. OGNIBENE	L. CHANTRON A. MORDASINI

Code Doc P R V C 3 B T S 3 0 0 7 0 C A P P L A

INDIRIZZO GED / C3B # # 26 70 01 40 01

ÉCHELLE / SCALA 1:500

TELT sas - Savoie Technic - Bâtiment "Homère"
13 allée du Lac de Courmayeur - 73370 LE BOURGET DU LAC (France)
Tél: +33 (0) 4 79 68 66 50 - Fax: +33 (0) 4 79 68 66 75
RCS Chambéry 439 556 902 - TVA FR 0343856962
Propriété TELT. Tous droits réservés - Propriété TELT. Tutti i diritti riservati