

SISTEMA DELLE EMERGENZE DEL PATRIMONIO STORICO E ARCHITETTONICO / SYSTEME DES FONDAMENTAUX DU PATRIMOINE STORIQUE ET ARCHITECTONIQUE

- Castelli e fortificazioni - Châteaux et fortifications
- Centri storici - Centres historiques
- Museo archeologico - Musée archéologique
- Mulini - Moulins
- Barricate - Barricades
- Muretti a secco - Murets de pierres sèches

SISTEMA DELLE EMERGENZE DEL PATRIMONIO AGRICOLO E NATURALISTICO / SYSTEME DES FONDAMENTAUX DU PATRIMOIN AGRICOLE ET NATURALISTIQUE

- Aree boscate - Zones boisées
- Aree a vigneti, frutteti e noccioli - Zones a vignes, arbres fruitiers, noisetiers

SISTEMA DELLA FRUIZIONE TURISTICA - SYSTEME DE L'EXPLOITATION AU NIVEAU TOURISTIQUE

- Centri turistici d'interesse provinciale - Centres touristiques d'intérêt provincial
- Percorsi turistico-culturali - Parcours touristique-culturels
- Sentieri accatastati - Sentiers repertoriés sur cadastres
- Punti di ripresa fotografica - Points de vue photographique
- Aperture visuali - Ouverture du paysage

AREE A VINCOLO ARCHEOLOGICO SEGNALATE DA SOPRINTENDENZA, ai sensi del D.Lgs. 42/2004 art. 142, comma 1 lett. m - ZONES A RESTRICTIONS ARCHEOLOGIQUES SIGNALÉES PAR SURINTENDANCE

- Corpi idrici superficiali - Cours d'eau superficiel
- Autostrada - Autoroute
- Ferrovie - Chemins de fer
- Confini comunali - Limites communales
- Area di Studio - Aire d'étude

DOCUMENTI DI RIFERIMENTO - DOCUMENTS DE REFERENCE

PRV_TS3_C3C_7590: Rapport général des zones objet de variante / Relazione generale delle aree oggetto di variante
 PRV_TS3_C3C_7595: Annexes à relation paysagère des zones objet de variante / Allegati alla relazione paesaggistica delle aree oggetto di variante

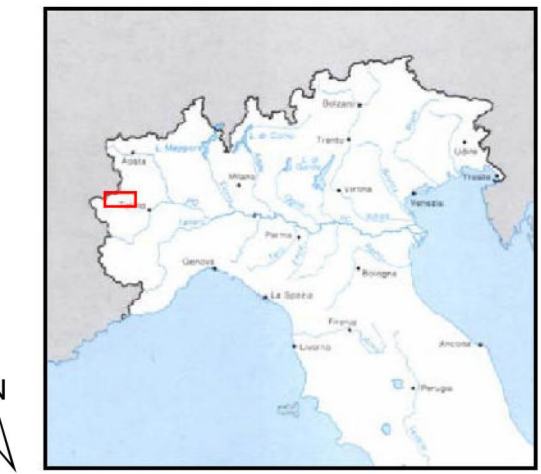
ELEMENTI DI PROGETTO - ELEMENTS DE PROJET

- Cantiere di imbocco de La Maddalena - Progetto di Variante - Chantier du portail de La Maddalena - "Projet de Variante"
- Cantiere del cunicolo esplorativo de La Maddalena (Delib. CIPE 86/2010) - Chantier de la galerie de reconnaissance de La Maddalena (Delib. CIPE 86/2010)
- Cantiere di imbocco de La Maddalena - Progetto Definitivo approvato (Delib. CIPE 19/2015) - Chantier du portail de La Maddalena - "Projet Définitif approuvé" (Delib. CIPE 19/2015)
- Area di Colombera - parcheggio - Aire de Colombera - parking
- Galleria Maddalena 1 - Tunnel Maddalena 1
- Galleria Maddalena 2 - Tunnel Maddalena 2

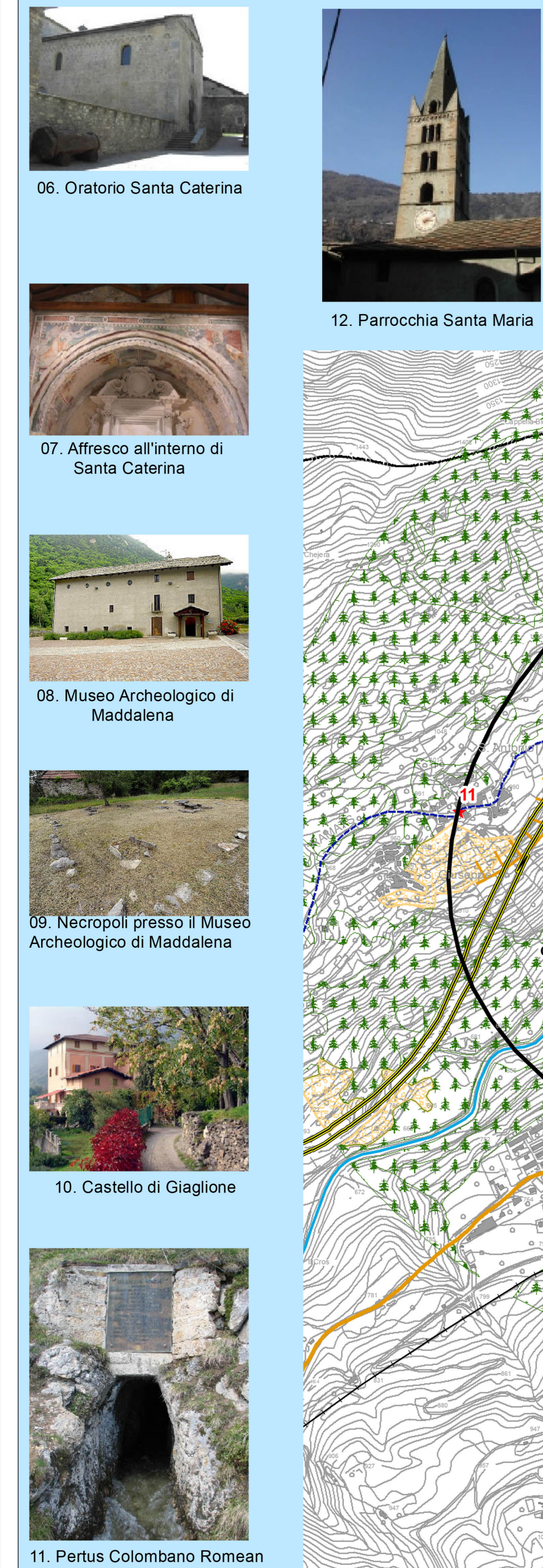
Viabilità di cantiere - Voirie de chantier

- Ponte - Pont
- Viabilità esistente - Voirie existante
- Viabilità di cantiere - Voirie de chantier
- Viabilità security - Voirie de sécurité
- Svincolo di Chiomonte - Jonction de Chiomonte

0 125 250 500 750 1000 metri



ELEMENTI DEL PATRIMONIO ARCHITETTONICO-CULTURALE / ELEMENTS DU PATRIMOINE ARCHITECTURAL-CULTUREL



06. Oratorio Santa Caterina

12. Parrocchia Santa Maria

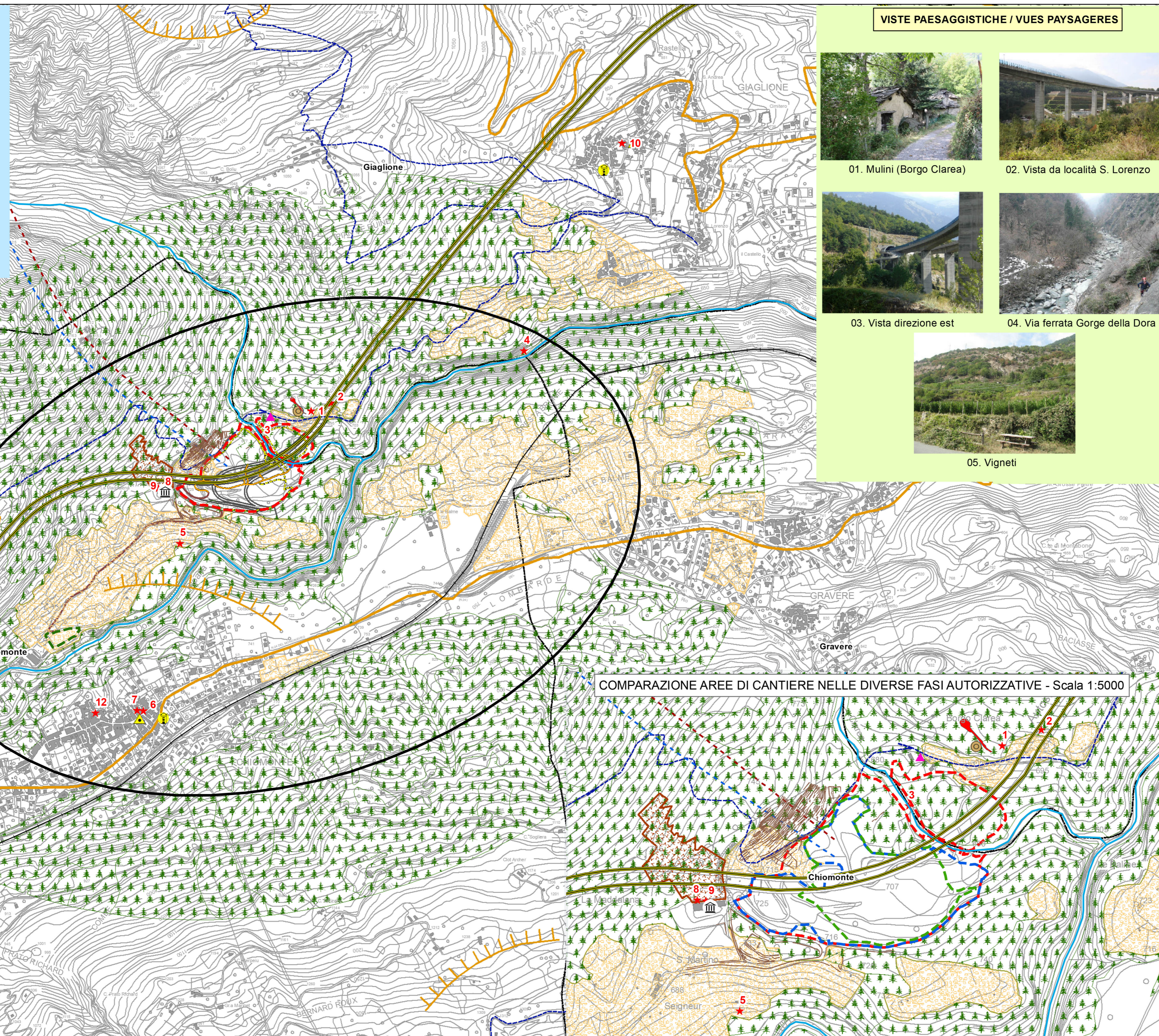
07. Affresco all'interno di Santa Caterina

08. Museo Archeologico di Maddalena

09. Necropoli presso il Museo Archeologico di Maddalena

10. Castello di Giaglione

11. Pertus Colomano Roman



VISTE PAESAGGISTICHE / VUES PAYSAGERES



01. Mulini (Borgo Clarea)

02. Vista da località S. Lorenzo

03. Vista direzione est

04. Via ferrata Gorge della Dora

05. Vigneti

COMPARAZIONE AREE DI CANTIERE NELLE DIVERSE FASI AUTORIZZATIVE - Scala 1:5000

LIASON LYON - TURIN / COLLEGAMENTO TORINO - LIONE
 Partie commune franco-italienne / Section transfrontalière
 Parte comune italo-francese / Sezione transfrontaliera

NOUVELLE LIGNE LYON TURIN - NUOVA LINEA TORINO - LIONE
PARTIE COMMUNE FRANCO-ITALIENNE - PARTE COMUNE ITALO-FRANCESE
PARTIE IN TERRITORIO ITALIANO - PROGETTO IN VARIANTE
(OTTEMPERANZA ALLA PRESCRIZIONE N. 235 DELLA DELIBERA CIPE 19/2015)
CUP C11J05000030001 - PROGETTO DEFINITIVO
ENVIRONNEMENT / AMBIENTE
ITALIE / ITALIA
PAYSAGE / PAESAGGIO
NOTE PAYSAGERE / RELAZIONE PAESAGGISTICA
CARTE DES CARACTERISTIQUES VISUELLES - ZONES MADDALENA ET COLOMBERA / CARTA DELLE CARATTERISTICHE VISUALI - ZONE MADDALENA E COLOMBERA

Indice	Date / Data	Modifications / Modifiche	Établi par / Concepito da	Vérifié par / Controllato da	Autorisé par / Autorizzato da
0	09/01/2013	Première diffusion Prima emissione	LOMBARDI	S. GARAVOGLIA C. OGNIBENE	L. CHANTRON M. PANTALEO
A	08/02/2013	Révision suite aux commentaires LTF / Revisione a seguito commenti LTF	LOMBARDI	S. GARAVOGLIA C. OGNIBENE	L. CHANTRON M. PANTALEO
B	10/01/2017	Première diffusion phase PRF-PRV / Prima emissione fase PRF-PRV	LOMBARDI	S. GARAVOGLIA C. OGNIBENE	L. CHANTRON A. MORDASINI
C	17/03/2017	Révision suite aux commentaires TELT / Revisione a seguito commenti TELT	LOMBARDI	S. GARAVOGLIA C. OGNIBENE	L. CHANTRON A.MORDASINI

Cod Doc: P R V C 3 C T S 3 0 2 1 8 C A P P L A
 Phase / Fase: Sige étude / Siga Emetteur / Emittente Numero: 01 30 07
 ADRESSE GED / INDIRIZZO GED: C3C // // 01 88 01 30 07
 ECHELLE / SCALA: 1:10.000