






SISTEMA DEL PATRIMONIO STORICO-ARCHITETTONICO DIFFUSO / SYSTEME DU PATRIMOIN HISTORIQUE-ARCHITECTONIQUE

-  Centri storici - Centres historiques
-  Edifici religiosi - Bâtiments religieux
-  Nuclei rurali e villaggi alpini - Noyaux ruraux et villages alpins



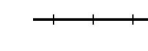

UNITA' DI PAESAGGIO (Piano Paesaggistico Regione Piemonte adottato con D.G.R. n. 20-1442 del 18 maggio 2015) / UNITE DE PAYSAGE (Plan du Paysage de Regione Piemonte adopté avec D.G.R. n. 20-1442 du 18 mai 2015)


-  3901: Naturale/rurale o rurale a media rilevanza e integrità - Naturel/rural ou rural de moyenne importance et intégrité
-  3902: Naturale integro e rilevante - Naturel intact et considérable

SISTEMA DELLE INFRASTRUTTURE / SYSTEME DES INFRASTRUCTURES


Elettrodotti - Poteaux Electriques

 132 kV




-  Corpi idrici superficiali - Cours d'eau superficiel
-  Autostrada - Autoroute
-  Ferrovie - Chemins de fer
-  Confini comunali - Limites communales

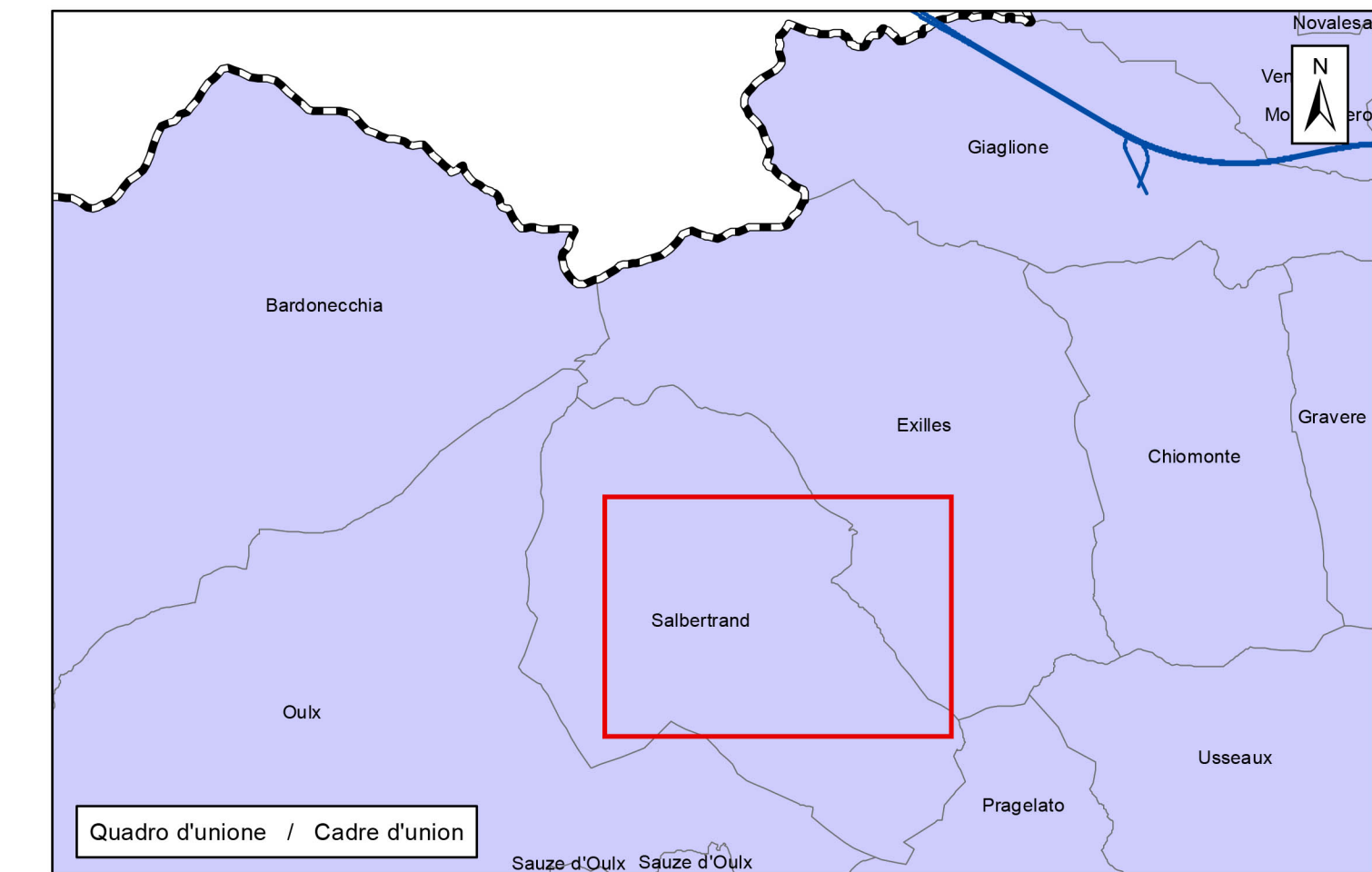
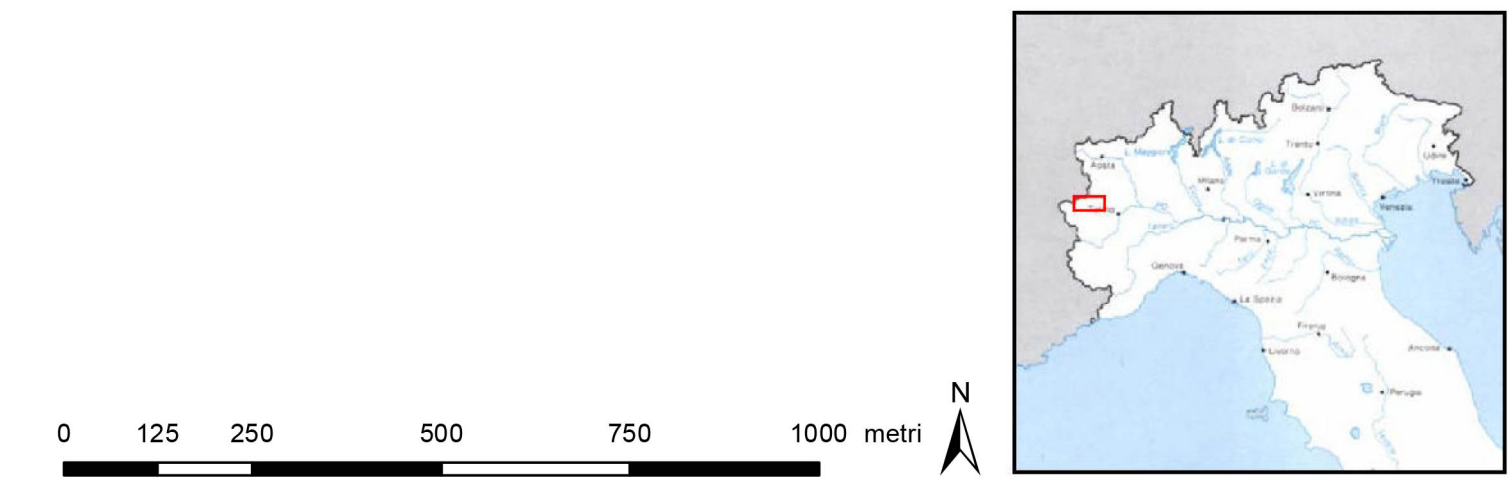
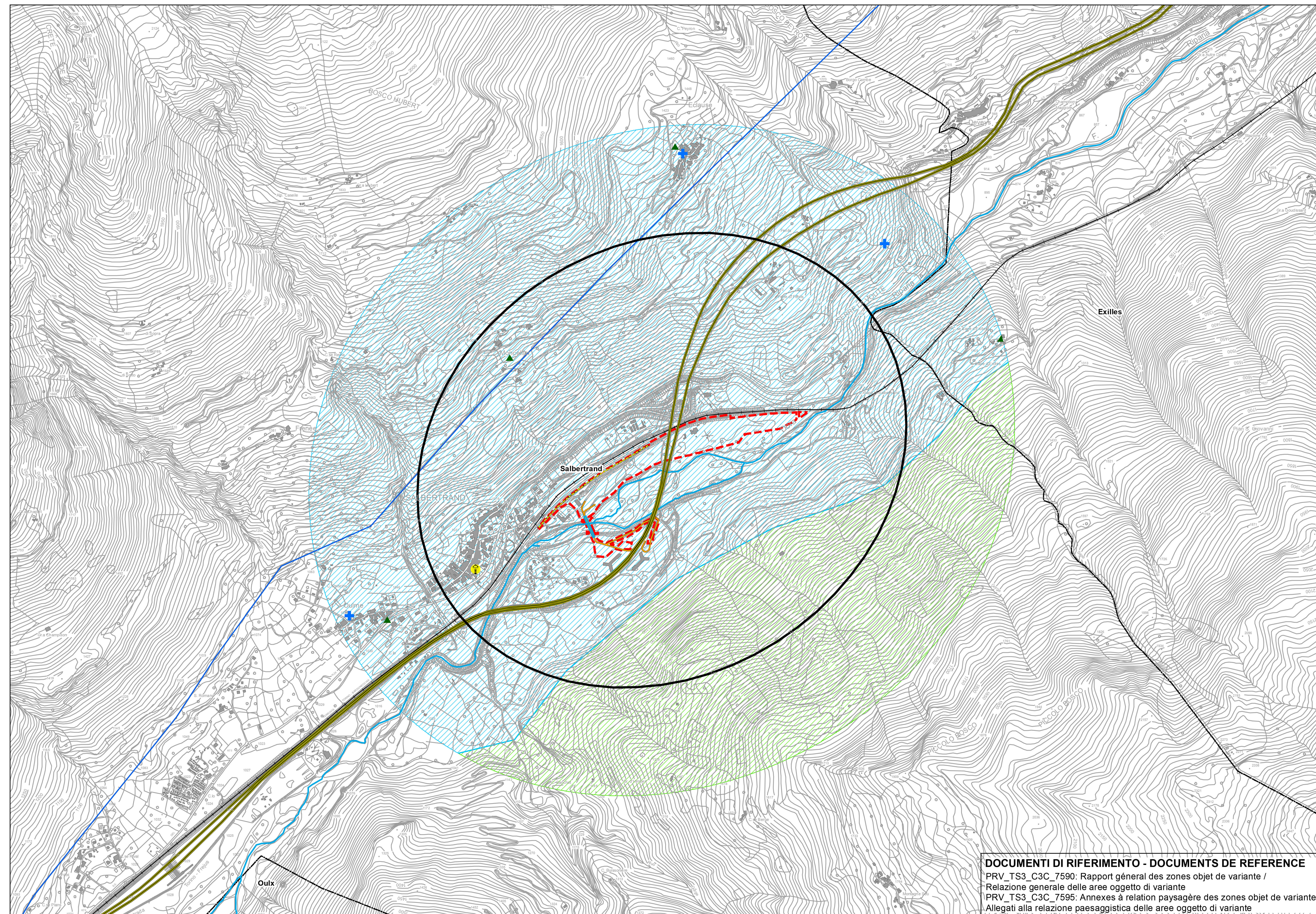
 Area di Studio - Zone étude

ELEMENTI DI PROGETTO - ELEMENTS DE PROJET

 Area industriale di Salbertrand - Zone industrielle de Salbertrand

Viabilità di cantiere - Voirie de chantier

-  Ponte - Pont
-  Viabilità di cantiere - Voirie de chantier
-  Viabilità security - Voirie de sécurité



LIASON LYON - TURIN / COLLEGAMENTO TORINO - LIONE
 Partie commune franco-italienne / Section transfrontalière
 Parte comune italo-francese / Sezione transfrontaliera

NOUVELLE LIGNE LYON TURIN - NUOVA LINEA TORINO LIONE
 PARTIE COMMUNE FRANCO-ITALIENNE - PARTE COMUNE ITALO-FRANCESE

PORTE IN TERRITORIO ITALIANO - PROGETTO IN VARIANTE
 (OTTEMPERANZA ALLA PRESCRIZIONE N. 235 DELLA DELIBERA CIPE 19/2015)
 CUP C11J05000030001 - PROGETTO DEFINITIVO

ENVIRONNEMENT / AMBIENTE
 ITALIE / ITALIA
PAYSAGE / PAESAGGIO

NOTE PAYSAGERE / RELAZIONE PAESAGGISTICA

CARTE DES ELEMENTS QUI STRUCTURENT ET CARACTERISENT LE PAYSAGE - SALBERTRAND / CARTA DEI FATTORI STRUTTURANTI E CARATTERIZZANTI IL PAESAGGIO - SALBERTRAND

Indice	Date / Data	Modifications / Modifiche	Etabli par / Concepito da	Vérifié par / Controllato da	Autorisé par / Autorizzato da
0	10/01/2017	Première diffusion / Prima emissione	LOMBARDI	S. GARAVOGLIA C. OGNIBENE	L. CHANTRON A. MORDASINI
A	17/03/2017	Révision suite aux commentaires TELT / Revisione a seguito commenti TELT	LOMBARDI	S. GARAVOGLIA C. OGNIBENE	L. CHANTRON A. MORDASINI

Cod Doc P R V C 3 C T S 3 7 6 4 0 A A A P P L A
 Phase / Fase Sigle étude / Siga Emetteur / Emittente Numero Indice Statut / Stato Type / Tipo

ADRESSE GED / INDIRIZZO GED C3C // // 01 88 01 30 21 **ECHELLE / SCALA** 1:10,000

DOCUMENTI DI RIFERIMENTO - DOCUMENTS DE REFERENCE
 PRV_TS3_C3C_7590: Rapport général des zones objet de variante / Relazione generale delle aree oggetto di variante
 PRV_TS3_C3C_7595: Annexes à relation paysagère des zones objet de variante / Allegati alla relazione paesaggistica delle aree oggetto di variante