






Legenda / Legende




Eementi Cartografici (Rif.: Autorità di Bacino del Fiume Po)
Eléments de la cartographie (Réf.: Autorità di Bacino del Fiume Po)

-  Corpo idrico superficiale e relativo codice identificativo
Cours d'eau superficiel et code d'identification
-  Appartati glaciali - Anfiteatri morenici del Verbanò, d'Ivrea e di Rivoli-Avigliana - (Codice AG PI)
Dépôts glaciaires - Amphithéâtres morainiques du Verbanò, Ivrea et Rivoli-Avigliana - (Code AG PI)
-  Sistema Cristallino indifferenziato - (Codice CRI PI)
Système du basament cristallin indifférencié - (Code CRI PI)
-  Idrografia superficiale / Hydrographie de surface





ELEMENTI DI PROGETTO - ELEMENTS DE PROJÉT

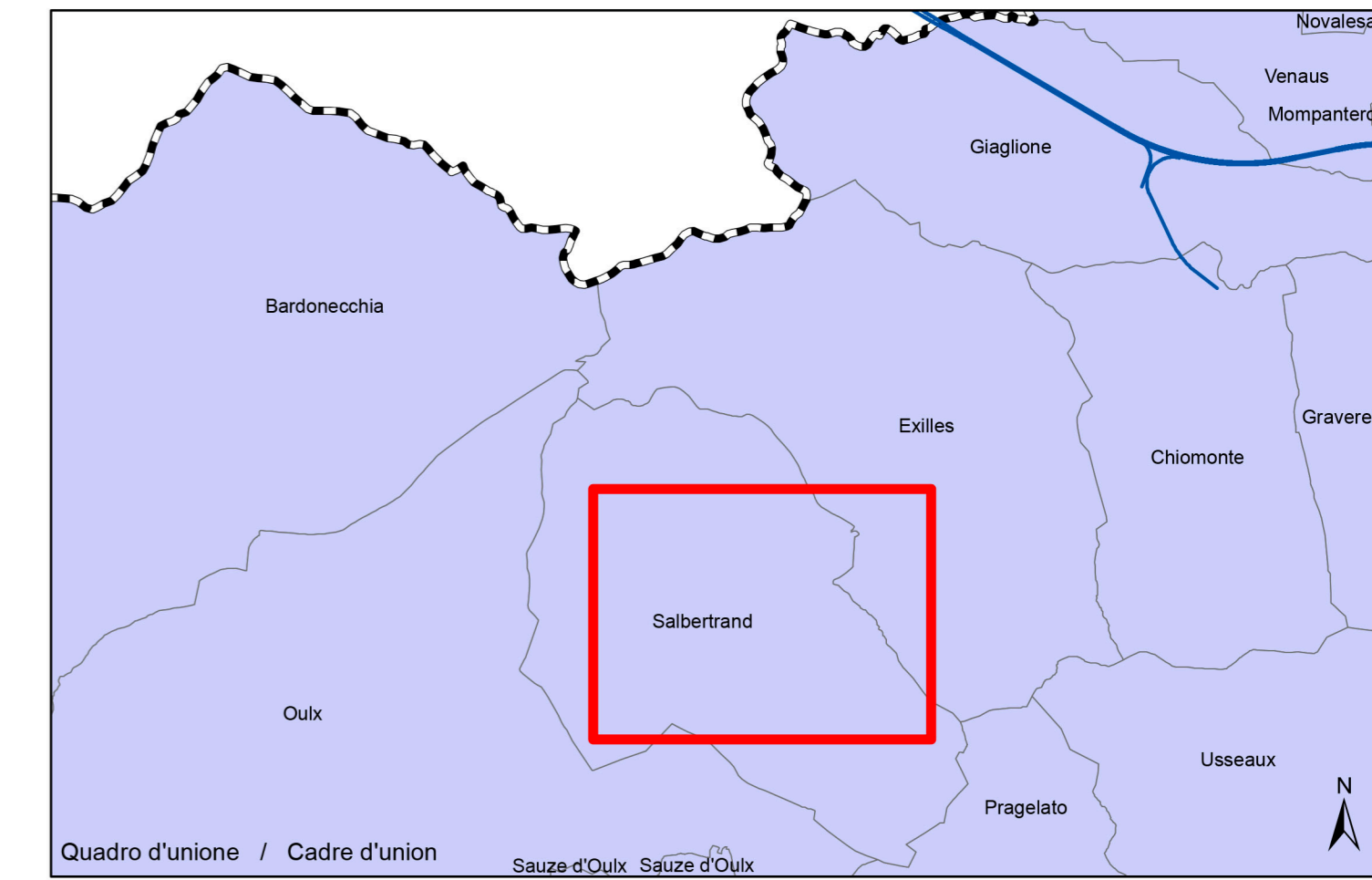

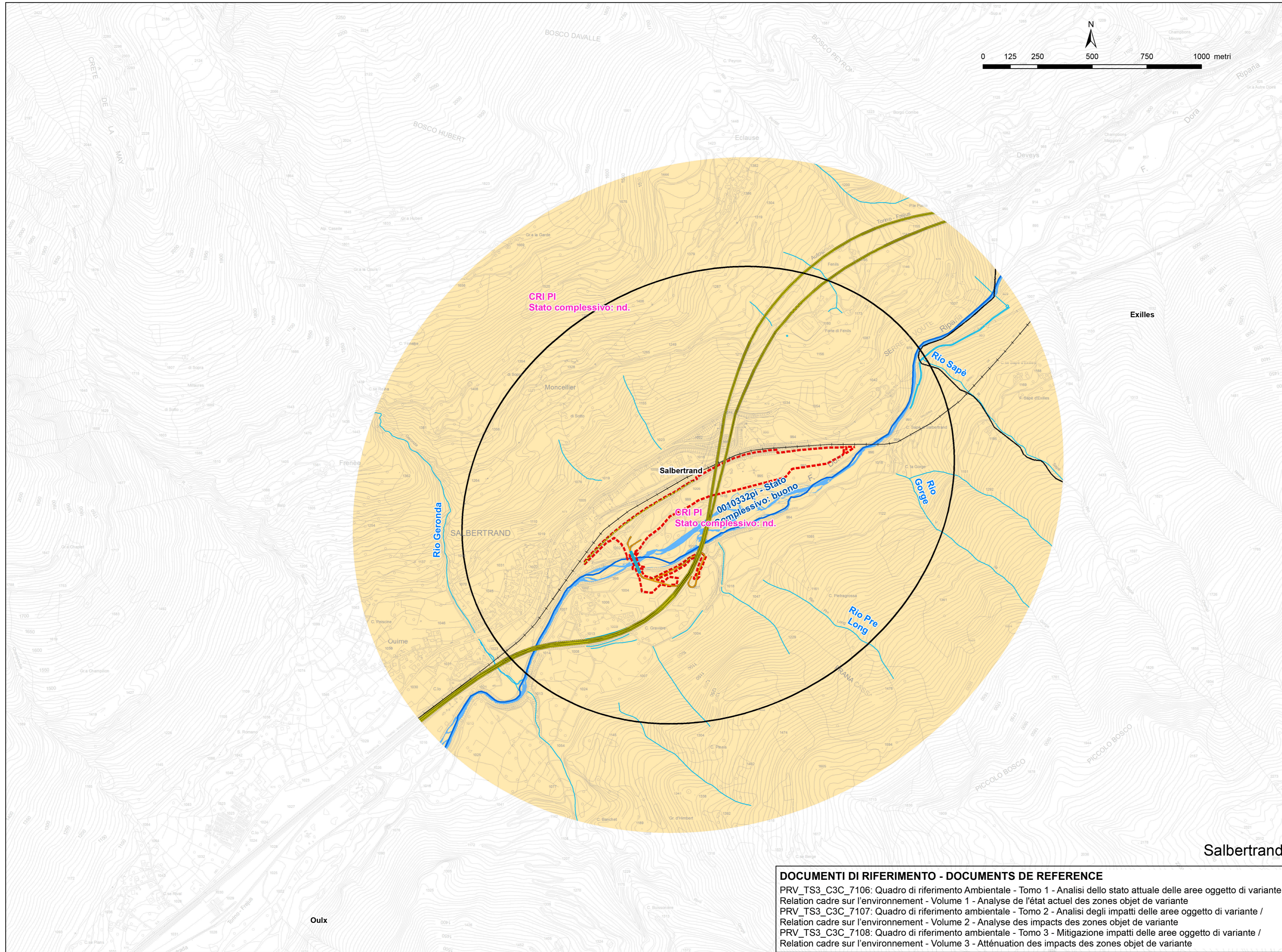
 Area industriale di Salbertrand
Zone industrielle de Salbertrand

Viabilità di cantiere - Voirie de chantier

-  Ponte - Pont
-  Viabilità di cantiere - Voirie de chantier
-  Viabilità security - Voirie de sécurité


Altri simboli - Autres symboles

-  Autostrada - Autoroute
-  Ferrovie - Chemins de fer
-  Confini comunali - Limites communales
-  Area di Studio - Zone d'étude



LIASON LYON - TURIN / COLLEGAMENTO TORINO - LIONE
 Partie commune franco-italienne / Section transfrontalière
 Parte comune italo-francese / Sezione transfrontaliera

NOUVELLE LIGNE LYON TURIN - NUOVA LINEA TORINO - LIONE
PARTIE COMMUNE FRANCO-ITALIENNE - PARTE COMUNE ITALO-FRANCESE
PARTIE IN TERRITORIO ITALIANO - PROGETTO IN VARIANTE
(OTTEMPERANZA ALLA PRESCRIZIONE N. 235 DELLA DELIBERA CIPE 19/2015)
CUP C11J0500030001 - PROGETTO DEFINITIVO
ENVIRONNEMENT / AMBIENTE
ITALIE / ITALIA
REVISION DE L'ETUDE D'IMPACT SUR L'ENVIRONNEMENT /
REVISIONE STUDIO DI IMPATTO AMBIENTALE
CADRE DE REFERENCE SUR L'ENVIRONNEMENT / QUADRO DI RIFERIMENTO AMBIENTALE
Carte du reseau hydrographique et des complexe hydrogéologiques - Salbertrand
Carta del reticolo idrografico e dei complessi idrogeologici - Salbertrand

Indice	Date / Data	Modifications / Modifiche	Elab par / Concepto da	Vérifié par / Controlato da	Autorisé par / Autorizzato da
0	06/12/2016	Prémère diffusion Prima emissione	G. RICCI D. MARCHISIO (GEOADVA)	S. GARAVOGLIA C. OGNIBENE	L. CHANTRON A. MORDASINI
A	31/03/2017	Révision suite aux échanges avec TELT / Revisione a seguito condisione commenti con TELT	G. RICCI D. MARCHISIO (GEOADVA)	S. GARAVOGLIA C. OGNIBENE	L. CHANTRON M. PANTALEO
			 Dott. Ing. Carlo Ognibene Ordine Ingegneri P. 135 R. 1998/1		

Cod Doc	P	R	V	C	3	C	T	S	3	7	1	3	0	A	A	P	P	L	A
	Phase / Fase		Sigle étude / Sigle		Emetteur / Emittente		Numero				Indice	Statut / Stato		Type / Tipo					
ADRESSE GED / INDIRIZZO GED	C3C	//	//	01	01	03	30	136	ECHELLE / SCALA										
											1:10.000								

DOCUMENTI DI RIFERIMENTO - DOCUMENTS DE REFERENCE
 PRV_TS3_C3C_7106: Quadro di riferimento Ambientale - Tomo 1 - Analisi dello stato attuale delle aree oggetto di variante / Relation cadre sur l'environnement - Volume 1 - Analyse de l'état actuel des zones objet de variante
 PRV_TS3_C3C_7107: Quadro di riferimento ambientale - Tomo 2 - Analisi degli impatti delle aree oggetto di variante / Relation cadre sur l'environnement - Volume 2 - Analyse des impacts des zones objet de variante
 PRV_TS3_C3C_7108: Quadro di riferimento ambientale - Tomo 3 - Mitigazione impatti delle aree oggetto di variante / Relation cadre sur l'environnement - Volume 3 - Atténuation des impacts des zones objet de variante