










**RETE ECOLOGICA (Modelli ecologici BIOMOD e FRAGM) / RESEAU ECOLOGIQUE (Modèles écologiques BIOMOD et FRAGM)**

-  Corridoi ecologici - Couloirs écologiques
-  Buffer zones
-  Stepping stones
-  Core areas


-  Corpi idrici superficiali - Cours d'eau superficiel
-  Autostrada - Autoroute
-  Ferrovie - Chemins de fer
-  Confini comunali - Limites communales

**AREE PROTETTE - ZONES PROTEGEES**





-  Parco naturale del Gran Bosco di Salbertrand

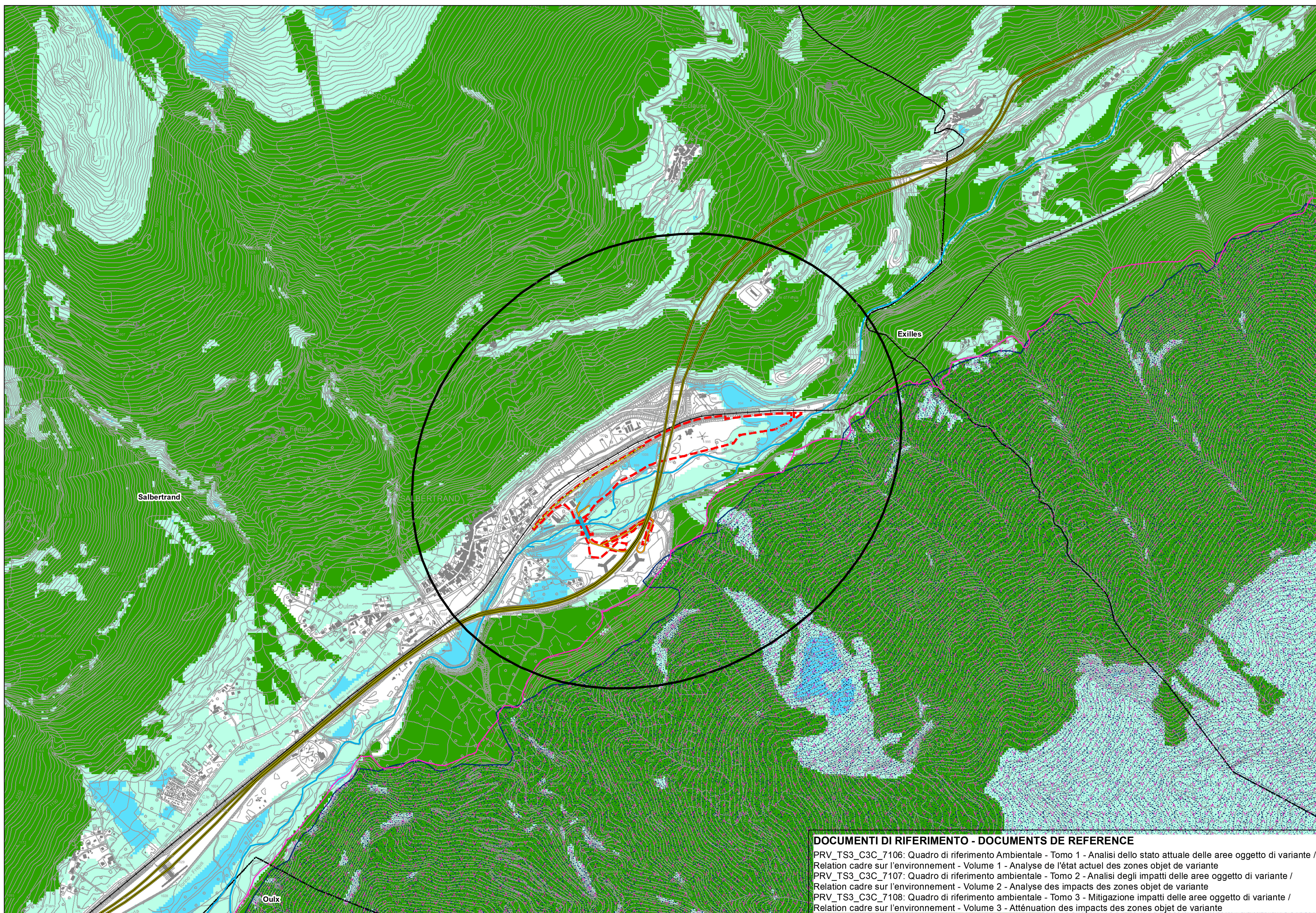
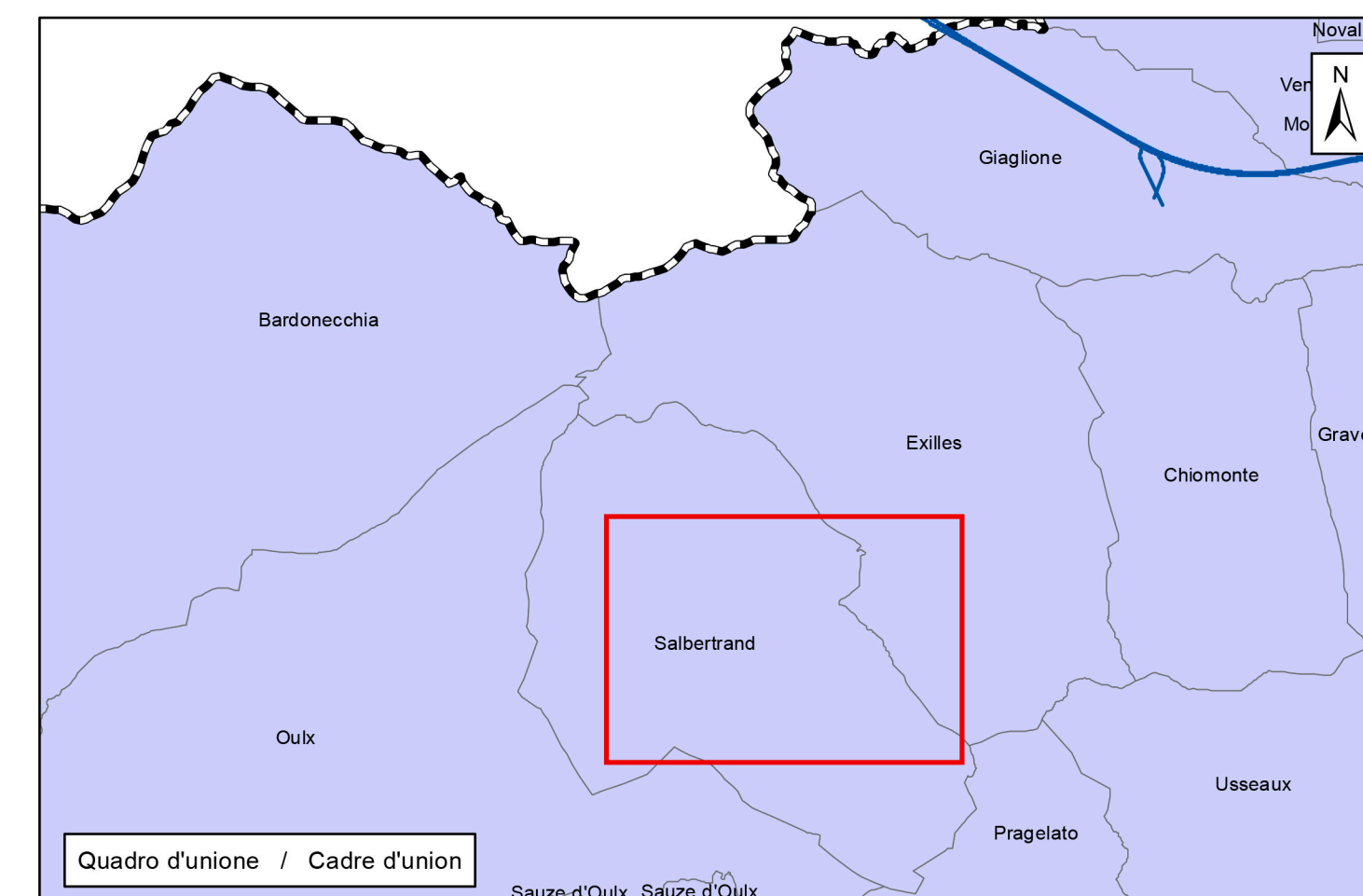
**AREE DELLA RETE NATURA 2000 - ZONE DU RESEAU NATURA 2000**

-  IT1110010 "Gran Bosco di Salbertrand"

 Area di Studio - Aire d'étude

**ELEMENTI DI PROGETTO - ELEMENTS DE PROJET**

-  Area industriale di Salbertrand - Zone industrielle de Salbertrand
- Viabilità di cantiere - Voirie de chantier**
-  Ponte - Pont
-  Viabilità di cantiere - Voirie de chantier
-  Viabilità security - Voirie de sécurité



**LIAISON LYON - TURIN / COLLEGAMENTO TORINO - LIONE**  
 Parte comune franco-italiana / Section transfrontalière (left) | Parte comune italo-francese / Sezione transfrontaliera (right)

**NOUVELLE LIGNE LYON TURIN - NUOVA LINEA TORINO LIONE**  
**PARTIE COMMUNE FRANCO-ITALIENNE - PARTE COMUNE ITALO-FRANCESE**

**PARTE IN TERRITORIO ITALIANO - PROGETTO IN VARIANTE**  
 (OTTEMPERANZA ALLA PRESCRIZIONE N. 235 DELLA DELIBERA CIPE 19/2015)  
 CUP C11J05000030001 - PROGETTO DEFINITIVO

**ENVIRONNEMENT / AMBIENTE**  
 ITALIE / ITALIA

**REVISION DE L'ETUDE D'IMPACT SUR L'ENVIRONNEMENT /**  
**REVISIONE STUDIO DI IMPATTO AMBIENTALE**

**CADRE DE REFERENCE SUR L'ENVIRONNEMENT / QUADRO DI RIFERIMENTO AMBIENTALE**  
**CARTE DES ELEMENTS D'IMPORTANCE ECOLOGIQUE ET DE SENSIBILITE**  
**ENVIRONNEMENTALE - SALBERTRAND /**  
**CARTA DEGLI ELEMENTI DI RILEVANZA ECOLOGICA E DI SENSIBILITA' NATURALISTICA -**  
**SALBERTRAND**

Indice	Date / Data	Modifications / Modifiche	Etabli par / Concepito da	Vérifié par / Controllato da	Autorisé par / Autorizzato da
0	02/12/2016	Première diffusion / Prima emissione	LOMBARDI	S. GARAVOGLIA C. OGNIBENE	L. CHANTRON A. MORDASINI
A	30/03/2017	Révision suite aux échanges avec TELT / Revisione a seguito consultazioni con TELT	LOMBARDI	S. GARAVOGLIA C. OGNIBENE	L. CHANTRON A. MORDASINI

Cod Doc	P	R	V	C	3	C	T	S	3	7	1	7	0	A	A	P	P	L	A	
	Phase / Fase																			

**DOCUMENTI DI RIFERIMENTO - DOCUMENTS DE REFERENCE**

PRV\_TS3\_C3C\_7106: Quadro di riferimento Ambientale - Tomo 1 - Analisi dello stato attuale delle aree oggetto di variante / Relation cadre sur l'environnement - Volume 1 - Analyse de l'état actuel des zones objet de variante

PRV\_TS3\_C3C\_7107: Quadro di riferimento ambientale - Tomo 2 - Analisi degli impatti delle aree oggetto di variante / Relation cadre sur l'environnement - Volume 2 - Analyse des impacts des zones objet de variante

PRV\_TS3\_C3C\_7108: Quadro di riferimento ambientale - Tomo 3 - Mitigazione impatti delle aree oggetto di variante / Relation cadre sur l'environnement - Volume 3 - Atténuation des impacts des zones objet de variante