

VINCOLI NATURALISTICI E IDROGEOLOGICI / LIMITES NATURALISTIQUES ET HYDRO-GEOLOGIQUES

AREE SOTTOPOSTE A VINCOLO IDROGEOLOGICO - ZONES SOUMISES À LIMITES HYDROGEOLOGIQUES (Regione Piemonte)

AREE PROTETTE - ZONES PROTEGEES

Parco naturale del Gran Bosco di Salbertrand

AREE DELLA RETE NATURA 2000 - ZONE DU RESEAU NATURA 2000

IT1110010 Gran Bosco di Salbertrand

FASCE FLUVIALI - BANDES FLUVIALES (PAI Piano Stralcio per l'Assetto Idrogeologico - Planification partielle de la structure hydrogéologique)

- Limite esterno Fascia A - Limite exterior "Zone A"
- Limite esterno Fascia B - Limite exterior "Zone B"
- Limite esterno Fascia C - Limite exterior "Zone C"

Area di Studio - Aire d'étude

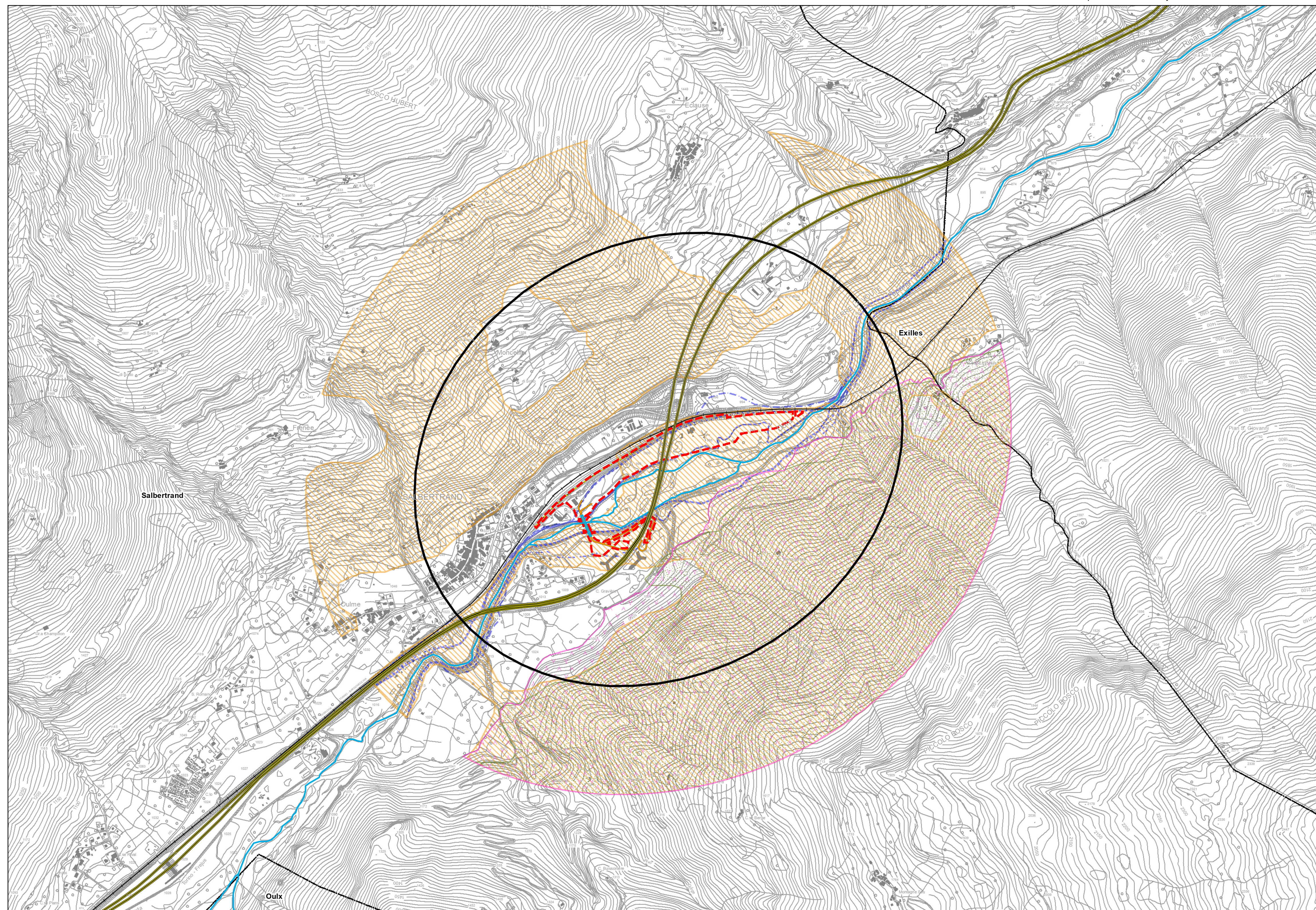
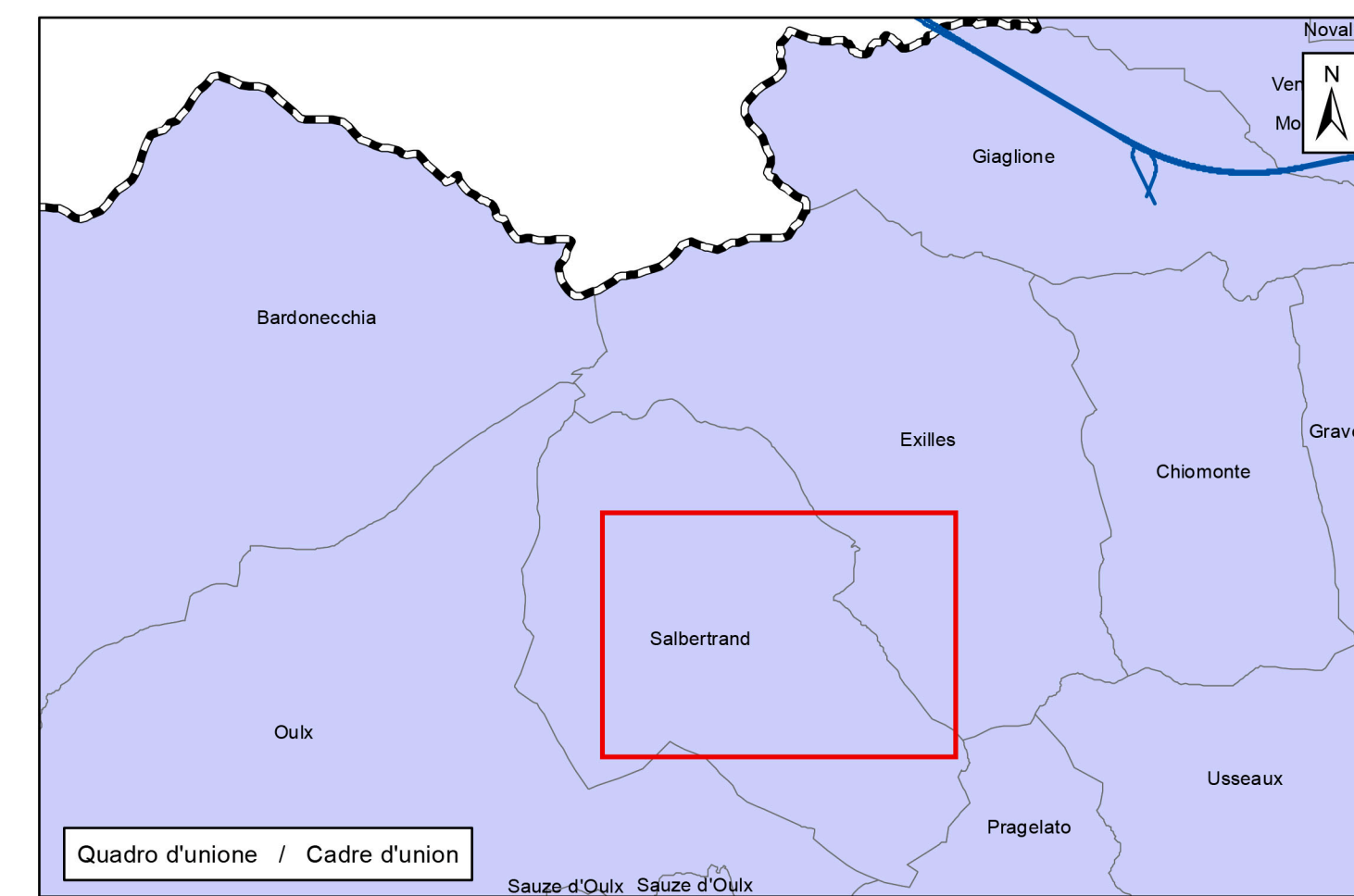
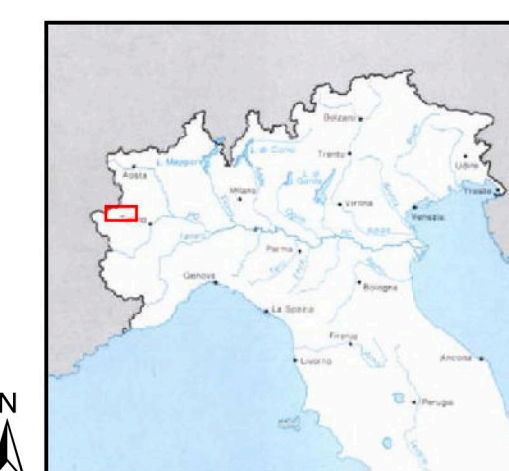
- Corpi idrici superficiali - Cours d'eau superficiel
- Autostrada - Autoroute
- Ferrovie - Chemins de fer
- Confini comunali - Limites communales

DOCUMENTI DI RIFERIMENTO - DOCUMENTS DE REFERENCE

PRV\_TS3\_C3C\_7106: Quadro di riferimento Ambientale - Tomo 1 - Analisi dello stato attuale delle aree oggetto di variante / Relation cadre sur l'environnement - Volume 1 - Analyse de l'état actuel des zones objet de variante  
 PRV\_TS3\_C3C\_7107: Quadro di riferimento ambientale - Tomo 2 - Analisi degli impatti delle aree oggetto di variante / Relation cadre sur l'environnement - Volume 2 - Analyse des impacts des zones objet de variante  
 PRV\_TS3\_C3C\_7108: Quadro di riferimento ambientale - Tomo 3 - Mitigazione impatti delle aree oggetto di variante / Relation cadre sur l'environnement - Volume 3 - Atténuation des impacts des zones objet de variante

ELEMENTI DI PROGETTO - ELEMENTS DE PROJET

- Area industriale di Salbertrand - Zone industrielle de Salbertrand
- Viabilità di cantiere - Voirie de chantier
- Ponte - Pont
- Viabilità di cantiere - Voirie de chantier
- Viabilità security - Voirie de sécurité



LIAISON LYON - TURIN / COLLEGAMENTO TORINO - LIONE  
 Parte comune franco-italiana / Section transfrontalière | Parte comune italo-francese / Sezione transfrontaliera

NOUVELLE LIGNE LYON TURIN - NUOVA LINEA TORINO LIONE  
 PARTIE COMMUNE FRANCO-ITALIENNE - PARTE COMUNE ITALO-FRANCESE  
 PARTE IN TERRITORIO ITALIANO - PROGETTO IN VARIANTE  
 (OTTEMPERANZA ALLA PRESCRIZIONE N. 235 DELLA DELIBERA CIPE 19/2015)  
 CUP C11J05000030001 - PROGETTO DEFINITIVO  
 ENVIRONNEMENT / AMBIENTE  
 ITALIE / ITALIA  
 REVISION ETUDE D'IMPACT SUR L'ENVIRONNEMENT /  
 REVISIONE STUDIO DI IMPATTO AMBIENTALE  
 CADRE DE REFERENCE SUR L'ENVIRONNEMENT / QUADRO DI RIFERIMENTO AMBIENTALE  
 CARTE DES LIMITES NATURALISTIQUES ET HYDROGEOLOGIQUES - SALBERTRAND /  
 CARTA DEI VINCOLI NATURALISTICI E IDROGEOLOGICI - SALBERTRAND

Indice	Date / Data	Modifications / Modifiche	Etabli par / Concepito da	Vérifié par / Controllato da	Autorisé par / Autorizzato da
0	02/12/2016	Première diffusion / Prima emissione	LOMBARDI	S. GARAVOGLIA C. OGNIBENE	L. CHANTRON A. MORDASINI
A	30/03/2017	Révision suite aux échanges avec TELT / Revisione a seguito consultazioni con TELT	LOMBARDI	S. GARAVOGLIA C. OGNIBENE	L. CHANTRON A. MORDASINI

Cod	P	R	V	C	3	C	T	S	3	7	9	0	A	A	P	P	L	A
Doc	Phase / Fase		Sigle Abbré / Sigla		Emetteur / Emittente		Numero		Indice		Statut / Stato		Type / Tipo					

ADRESSE GED / INDIRIZZO GED: C3C // // 01 01 03 30 115 | ECHELLE / SCALA: 1:10.000