## Sezione - Schnitt 67

Quota progetto - Höhe Projekt 759.442
Distanza progr. - Progr. Länge 638.176

| -SOVRASTRUTTURA STRADALE-STRASSENOBERBAU- | |
|---|---|
| Strato di usura / Verschleißschicht | 4.50 m |
| Strato di binder / Binderschicht | 4.50 m |
| Strato di base bituminoso / Bituminöse Tragschicht | 4.50 m |

| -SCAVI E BONIFICHE-AUSHUB/BONIFIZIERUNG- | |
|---|---|
| Scotico / Humus Aushub | 15.742 mq |
| Scavo di sbancamento / Allgemeiner Aushub | 7.580 mq |

| -RILEVATI-AUFSCHÜTTUNGEN- | |
|---|---|
| Rilevato non sensibile ai cedimenti / Aufschüttung setzungsunempfindlich | 2.580 mq |
| Strato portante inferiore / Untere Tragschichte | 3.155 mq |
| Strato portante superiore / Obere Tragschichte | 2.356 mq |
| Terreno vegetale / Humus | 12.355 m |

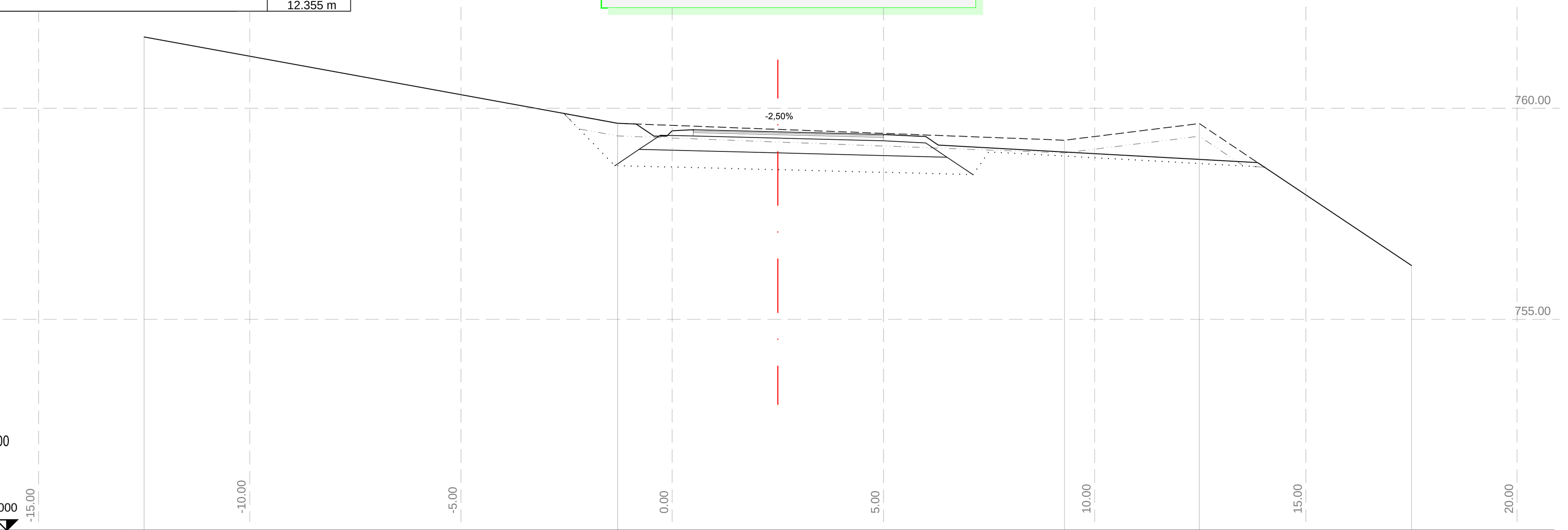


| | |
|---|---|
| Quote progetto - Höhe Projekt | 759.492 759.442 759.380 |
| Distanze praziali prog. - Entf. Projekt | 2.00 2.50 |
| Quote stato esist. - Höhe Bestand | 761.688 759.643 759.500 759.243 759.637 756.276 |
| Distanze praziali esist. - Entf. Bestand | 11.21 3.79 6.79 3.19 5.02 |

## Sezione - Schnitt 68

Quota progetto - Höhe Projekt 758.888
Distanza progr. - Progr. Länge 645.500

| -SOVRASTRUTTURA STRADALE-STRASSENOBERBAU- | |
|---|---|
| Strato di usura / Verschleißschicht | 4.41 m |
| Strato di binder / Binderschicht | 4.41m |
| Strato di base bituminoso / Bituminöse Tragschicht | 4.41 m |

| -SCAVI E BONIFICHE-AUSHUB/BONIFIZIERUNG- | |
|---|---|
| Scotico / Humus Aushub | 10.367 mq |
| Scavo di sbancamento / Allgemeiner Aushub | 8.268 mq |

| -RILEVATI-AUFSCHÜTTUNGEN- | |
|---|---|
| Rilevato non sensibile ai cedimenti / Aufschüttung setzungsunempfindlich | 2.817 mq |
| Strato portante inferiore / Untere Tragschichte | 3.135 mq |
| Strato portante superiore / Obere Tragschichte | 2.322 mq |
| Terreno vegetale / Humus | 7.115 m |

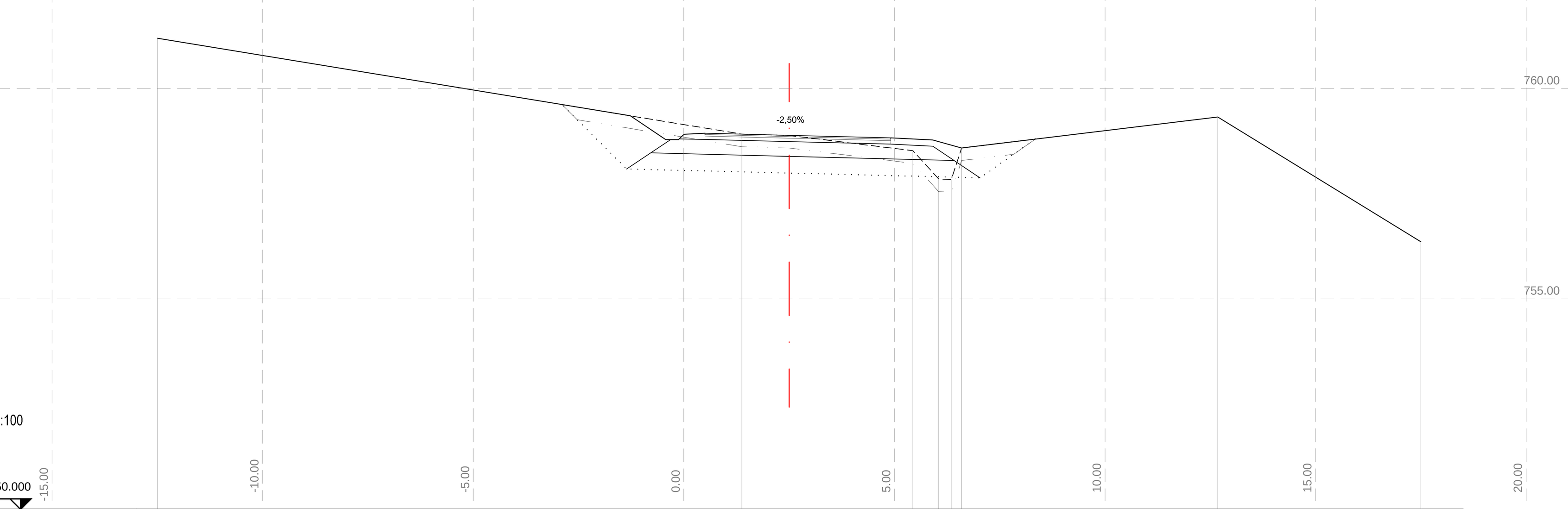


| | |
|---|---|
| Quote progetto - Höhe Projekt | 758.938 758.888 758.828 |
| Distanze praziali prog. - Entf. Projekt | 2.00 2.41 |
| Quote stato esist. - Höhe Bestand | 761.192 758.916 758.885 758.522 757.849 757.842 758.588 759.323 756.358 |
| Distanze praziali esist. - Entf. Bestand | 13.88 1.12 2.94 0.62 0.30 0.24 6.08 4.82 |

## Sezione - Schnitt 69

Quota progetto - Höhe Projekt 758.289
Distanza progr. - Progr. Länge 653.000

| -SOVRASTRUTTURA STRADALE-STRASSENOBERBAU- | |
|---|---|
| Strato di usura / Verschleißschicht | 4.18 m |
| Strato di binder / Binderschicht | 4.18 m |
| Strato di base bituminoso / Bituminöse Tragschicht | 4.18 m |

| -SCAVI E BONIFICHE-AUSHUB/BONIFIZIERUNG- | |
|---|---|
| Scotico / Humus Aushub | 10.099 mq |
| Scavo di sbancamento / Allgemeiner Aushub | 7.311 mq |

| -RILEVATI-AUFSCHÜTTUNGEN- | |
|---|---|
| Rilevato non sensibile ai cedimenti / Aufschüttung setzungsunempfindlich | 2.922 mq |
| Strato portante inferiore / Untere Tragschichte | 3.691 mq |
| Strato portante superiore / Obere Tragschichte | 2.239 mq |
| Terreno vegetale / Humus | 7.110 m |

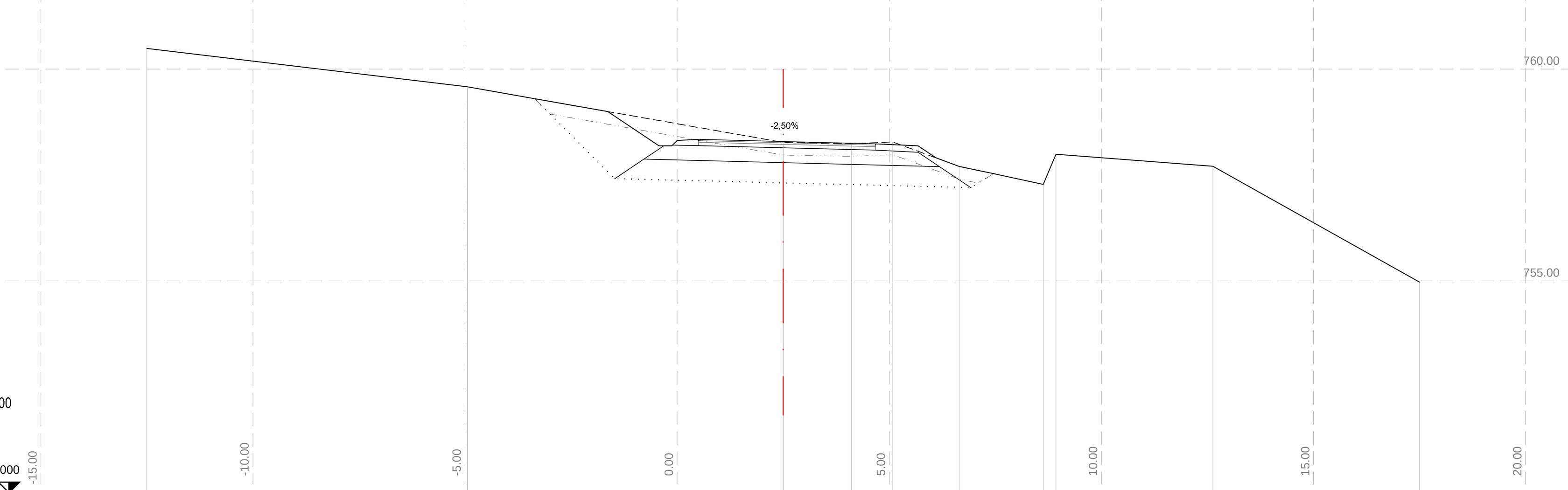


| | |
|---|---|
| Quote progetto - Höhe Projekt | 758.339 758.289 758.235 |
| Distanze praziali prog. - Entf. Projekt | 2.00 2.18 |
| Quote stato esist. - Höhe Bestand | 760.486 759.577 758.267 758.238 758.277 757.701 757.277 757.987 757.703 754.967 |
| Distanze praziali esist. - Entf. Bestand | 7.56 7.44 1.61 0.97 1.57 1.98 0.30 3.70 4.87 |

## Sezione - Schnitt 70

Quota progetto - Höhe Projekt 757.644
Distanza progr. - Progr. Länge 660.676

| -SOVRASTRUTTURA STRADALE-STRASSENOBERBAU- | |
|---|---|
| Strato di usura / Verschleißschicht | 4.00 m |
| Strato di binder / Binderschicht | 4.00 m |
| Strato di base bituminoso / Bituminöse Tragschicht | 4.00 m |

| -SCAVI E BONIFICHE-AUSHUB/BONIFIZIERUNG- | |
|---|---|
| Scotico / Humus Aushub | 10.209 mq |
| Scavo di sbancamento / Allgemeiner Aushub | 8.466 mq |

| -RILEVATI-AUFSCHÜTTUNGEN- | |
|---|---|
| Rilevato non sensibile ai cedimenti / Aufschüttung setzungsunempfindlich | 3.269 mq |
| Strato portante inferiore / Untere Tragschichte | 3.605 mq |
| Strato portante superiore / Obere Tragschichte | 2.172 mq |
| Terreno vegetale / Humus | 7.148 m |

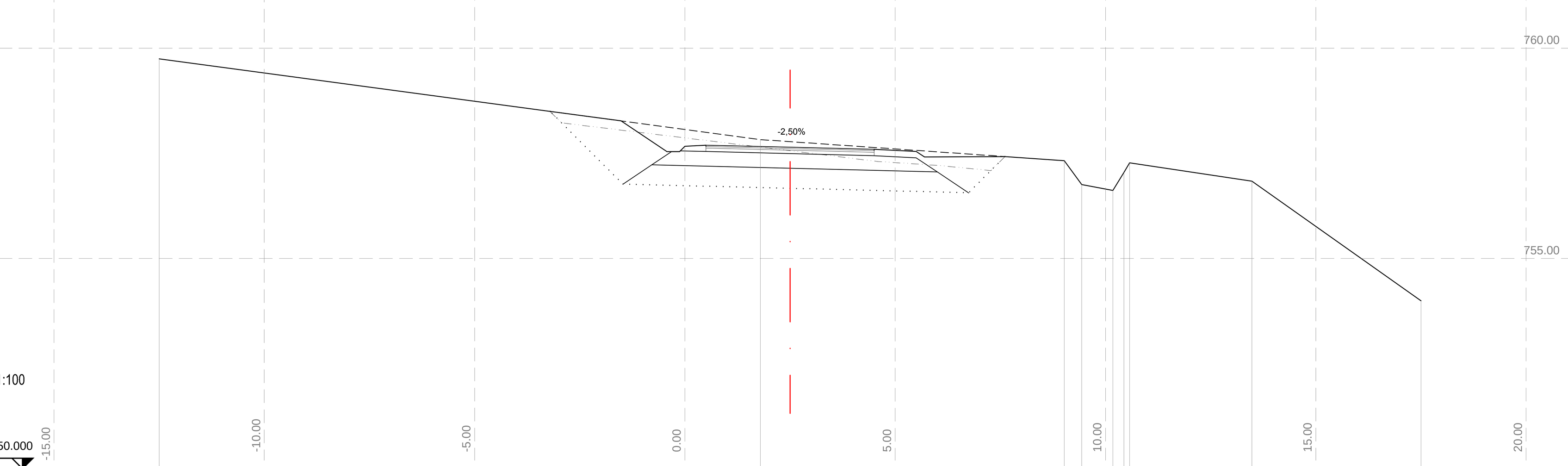


| | |
|---|---|
| Quote progetto - Höhe Projekt | 757.694 757.644 757.594 |
| Distanze praziali prog. - Entf. Projekt | 2.00 2.00 |
| Quote stato esist. - Höhe Bestand | 759.747 757.826 757.777 757.325 756.757 756.618 757.046 757.275 756.836 753.995 |
| Distanze praziali esist. - Entf. Bestand | 14.29 0.71 6.52 0.41 0.74 0.26 2.91 4.02 |

## Sezione - Schnitt 71

Quota progetto - Höhe Projekt 756.303
Distanza progr. - Progr. Länge 675.500

| -SOVRASTRUTTURA STRADALE-STRASSENOBERBAU- | |
|---|---|
| Strato di usura / Verschleißschicht | 4.00 m |
| Strato di binder / Binderschicht | 4.00 m |
| Strato di base bituminoso / Bituminöse Tragschicht | 4.00 m |

| -SCAVI E BONIFICHE-AUSHUB/BONIFIZIERUNG- | |
|---|---|
| Scotico / Humus Aushub | 9.880 mq |
| Scavo di sbancamento / Allgemeiner Aushub | 4.700 mq |

| -RILEVATI-AUFSCHÜTTUNGEN- | |
|---|---|
| Rilevato non sensibile ai cedimenti / Aufschüttung setzungsunempfindlich | 3.376 mq |
| Strato portante inferiore / Untere Tragschichte | 3.588 mq |
| Strato portante superiore / Obere Tragschichte | 2.172 mq |
| Terreno vegetale / Humus | 7.799 m |

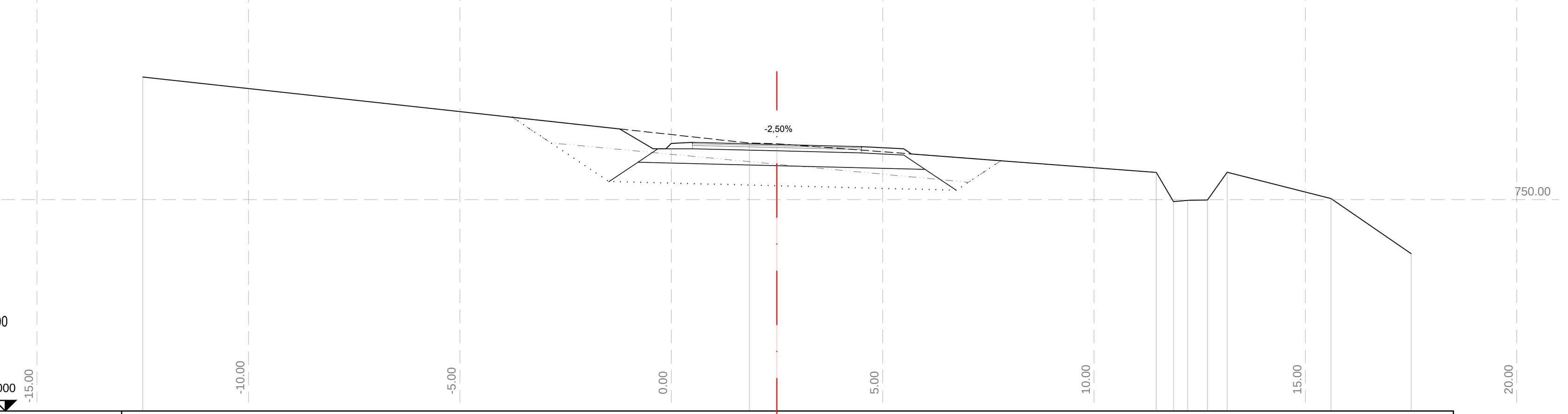


| | |
|---|---|
| Quote progetto - Höhe Projekt | 756.353 756.303 756.253 |
| Distanze praziali prog. - Entf. Projekt | 2.00 2.00 |
| Quote stato esist. - Höhe Bestand | 757.899 756.337 756.322 755.641 754.955 754.981 754.989 755.646 755.025 753.723 |
| Distanze praziali esist. - Entf. Bestand | 14.35 0.65 8.97 0.41 0.34 0.47 0.47 2.46 1.90 |

## Sezione - Schnitt 72

Quota progetto - Höhe Projekt 755.824
Distanza progr. - Progr. Länge 680.500

| -SOVRASTRUTTURA STRADALE-STRASSENOBERBAU- | |
|---|---|
| Strato di usura / Verschleißschicht | 5.80 m |
| Strato di binder / Binderschicht | 5.80 m |
| Strato di base bituminoso / Bituminöse Tragschicht | 5.80 m |

| -SCAVI E BONIFICHE-AUSHUB/BONIFIZIERUNG- | |
|---|---|
| Scotico / Humus Aushub | 9.644 mq |
| Scavo di sbancamento / Allgemeiner Aushub | 4.102 mq |

| -RILEVATI-AUFSCHÜTTUNGEN- | |
|---|---|
| Rilevato non sensibile ai cedimenti / Aufschüttung setzungsunempfindlich | 1.981 mq |
| Strato portante inferiore / Untere Tragschichte | 3.530 mq |
| Strato portante superiore / Obere Tragschichte | 2.483 mq |
| Terreno vegetale / Humus | 4.756 m |

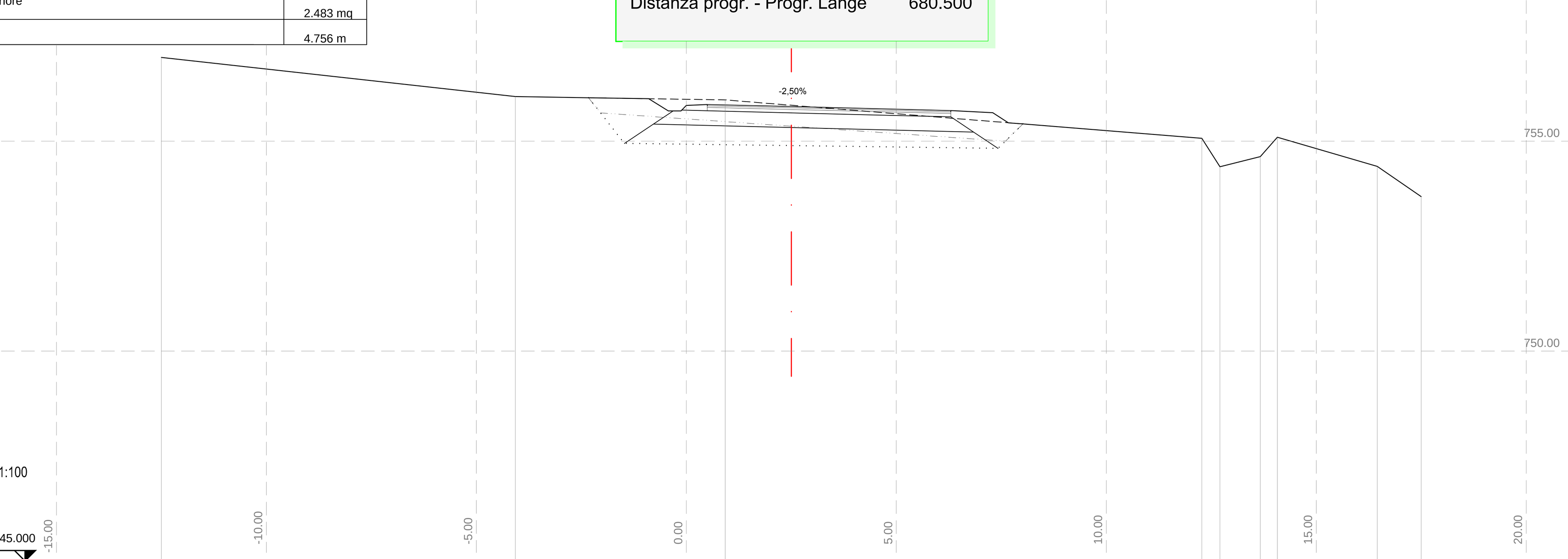


| | |
|---|---|
| Quote progetto - Höhe Projekt | 755.874 755.824 755.729 |
| Distanze praziali prog. - Entf. Projekt | 2.00 3.80 |
| Quote stato esist. - Höhe Bestand | 756.993 756.061 755.982 755.855 755.066 754.389 754.632 755.093 754.399 753.680 |
| Distanze praziali esist. - Entf. Bestand | 8.43 5.00 1.57 9.78 0.43 0.96 0.41 2.38 1.05 |

### Bearbeitungsstand
### Stato di elaborazione

| Revision Revisione | Änderungen Modifiche | Verantwortlicher Änderung Responsabile modifica | Datum Data |
|---|---|---|---|
| 00 | Erstversion / Prima Versione | -- | 15.05.2015 |
| 01 | Integrazioni a seguito di verifica di progetto | -- | 18.12.2015 |
| 02 | | | |
| 03 | | | |
| 04 | | | |
| 05 | | | |

Mit Beteiligung der Europäischen Union aus dem Haushalt der Transeuropäischen Verkehrsnetze finanziertes Vorhaben
*Opera finanziata con la partecipazione dell' Unione Europea attraverso il bilancio delle reti di transporto transeuropee*

Ausbau Eisenbahnachse München-Verona
# BRENNER BASISTUNNEL
**Ausführungsplanung**

*Potenziamento asse ferroviario Monaco - Verona*
# *GALLERIA DI BASE DEL BRENNERO*
**Progettazione esecutiva**

**Baulos H81 Bahnhof Franzensfeste**

**Lotto H81 Stazione Fortezza**

| Sub-Baulos | Sublotto |
|---|---|
| NEUE ZUFAHRTSSTRAßE RIOL | NUOVA VIABILITÀ DI ACCESSO RIOL |
| Dokumentenart | Tipo documento |
| P-HAUPTACHSE | P-ASSE PRINCIPALE |
| Titel | Titolo |
| Schnitte von 67 bis 72 | Sezioni trasversali da sez. 67 a 72 |

Il progettista / Der Projektant

ORDINE DEGLI INGEGNERI DELLA PROV. DI BOLZANO Dott. Ing. ROSARIO SORBELLO Nr. 2108 INGENIEURKAMMER DER PROVINZ BOZEN


GALLERIA DI BASE DEL BRENNERO - BRENNER BASISTUNNEL BBT SE
Piazza Stazione 1 • I-39100 Bolzano
Tel.: +39 0471 0622-10 • Fax: +39 0471 0622-11
Amraser Str. 8 • A6020 Innsbruck
Tel.: +43 512 4030 • Fax: +43 512 4030-110
Email: bbt@bbt-se.com • www.bbt-se.com


| | Datum / Data | Name / Nome |
|---|---|---|
| Bearbeitet / Elaborato | 30.04.2015 | R. Ricci Maccarini |
| Geprüft / Verificato | 15.05.2015 | R. Mora |
| Freigegeben / Autorizzato | 08.06.2017 | R.Sorbello |
| Gesehen BBT / Visto BBT | | M. Ianeselli |
| Massstab / Scala | 1:100 | |

| Projekt-kilometer / Chilometro progetto | von / da bis / a bei / al | Bau-kilometer / Chilometro opera | von / da bis / a bei / al | Status Dokument / Stato documento |
|---|---|---|---|---|

| Staat Stato | Los Lotto | Einheit Unità | Nummer Numero | Dokumentenart Tipo documento | Vertrag Contratto | Nummer Codice | Revision Revisione |
|---|---|---|---|---|---|---|---|
| 02 | H81 | AF | 001 | SN | D0755 | 00062 | 00 |

Stampato: 13 giugno 2017
Layout: 00062-P - Sezioni 67-72
File: D0755-00059-60-61-62-63a-Sezioni 50-79.dwg
Stile di stampa: 3M Engineering.stb
Formato: 1050 x 891