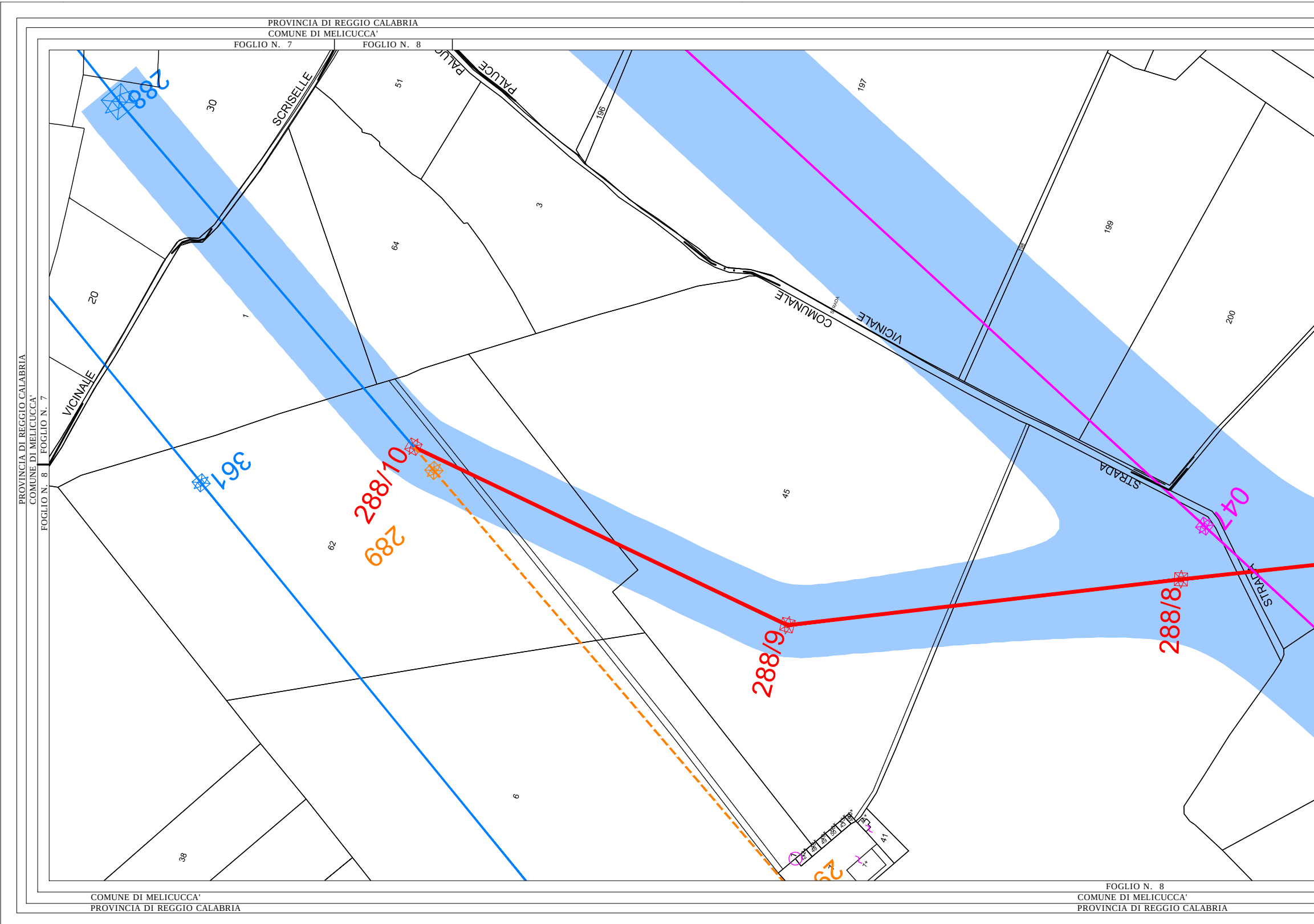
PROVINCIA DI REGGIO CALABRIA
COMUNE DI MELICUCCA'
FOGLIO N. 7
FOGLIO N. 8
288
30
SCRISELLE
51
PALUCE
PALUCE
196
197
3
64
20
1
199
198
200
COMUNALE
STRADA
VICINALE
VICINALE
STRADA
361
288/10
289
62
45
047
288/9
288/8
STRADA
6
38
41
FOGLIO N. 8
COMUNE DI MELICUCCA'
PROVINCIA DI REGGIO CALABRIA
COMUNE DI MELICUCCA'
PROVINCIA DI REGGIO CALABRIA
PROVINCIA DI REGGIO CALABRIA
COMUNE DI MELICUCCA'
FOGLIO N. 7
FOGLIO N. 8

PROVINCIA DI REGGIO CALABRIA
COMUNE DI MELICUCCA'
FOGLIO N. 9

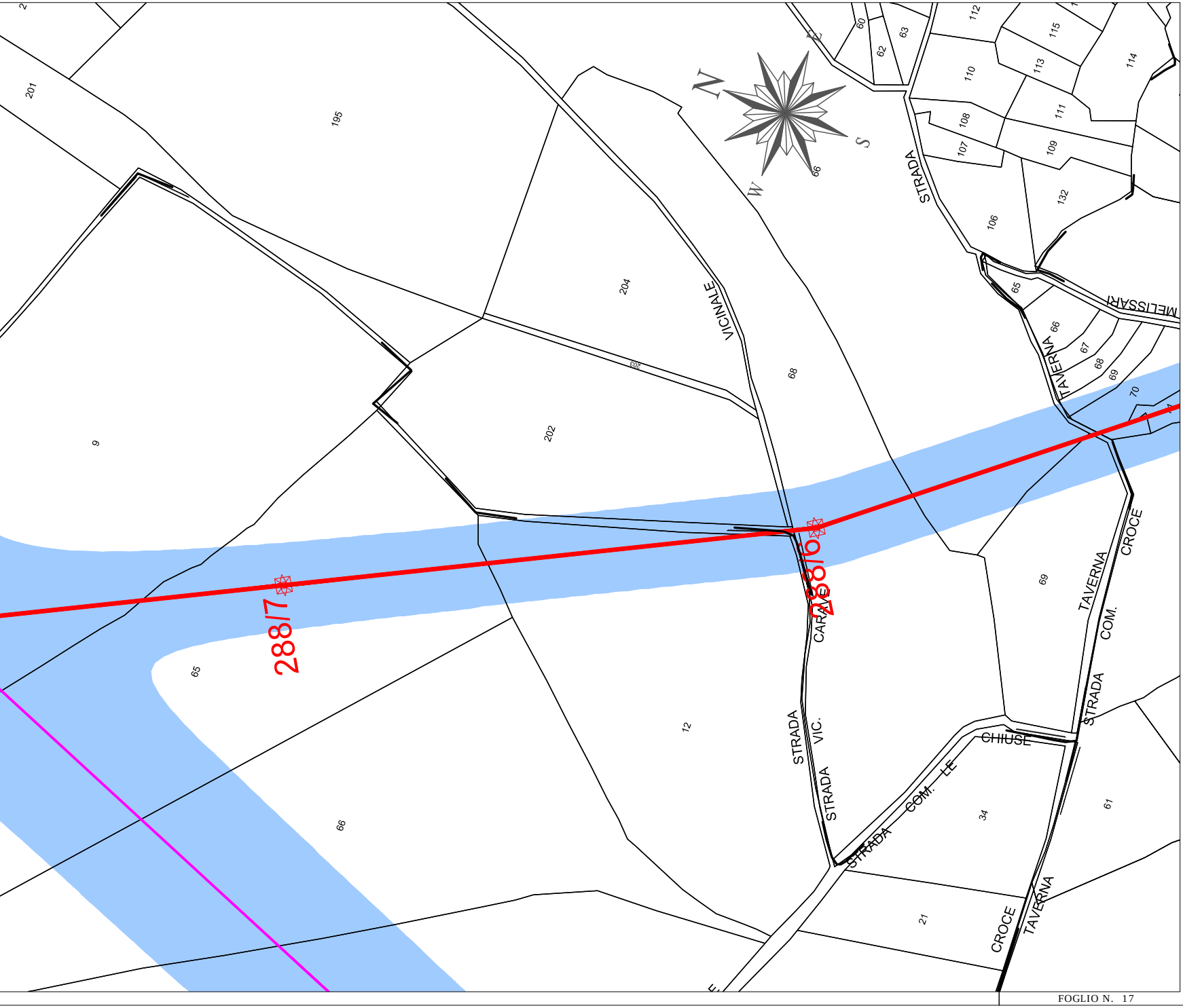
N
E
S
W
288/7
288/6
STRADA VICINALE CARAVE
STRADA VIC.
STRADA COM. LE CHIUSE
STRADA COM. CROCE TAVERNA
STRADA
MELISSARI
195
201
204
202
203
9
65
66
12
68
69
34
21
61
60
62
63
112
115
113
114
110
108
111
107
109
132
106
65
66
67
68
69
70

PROVINCIA DI REGGIO CALABRIA
COMUNE DI MELICUCCA'

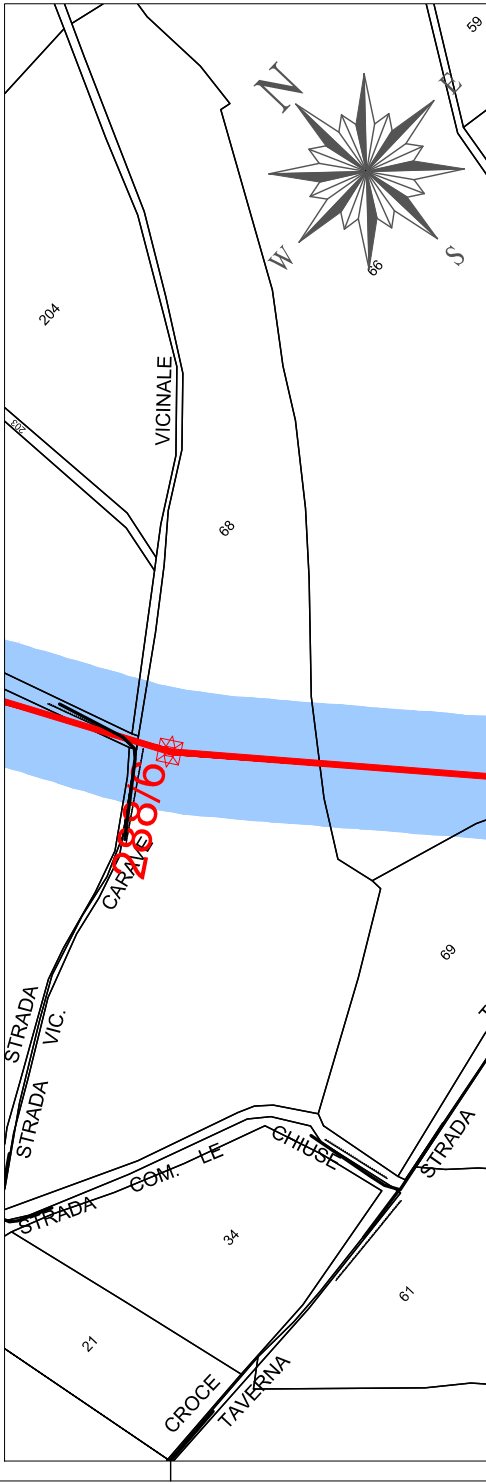
N
E
S
W
288/6
VICINALE
CARAVE
STRADA VIC.
STRADA COM. LE CHIUSE
STRADA
CROCE TAVERNA
59
66
204
203
68
69
34
21
61

FOGLIO N. 17
COMUNE DI MELICUCCA'
PROVINCIA DI REGGIO CALABRIA

PROVINCIA DI REGGIO CALABRI
COMUNE DI MELICUCCA'
FOGLIO N. 16

FOGLIO N. 9

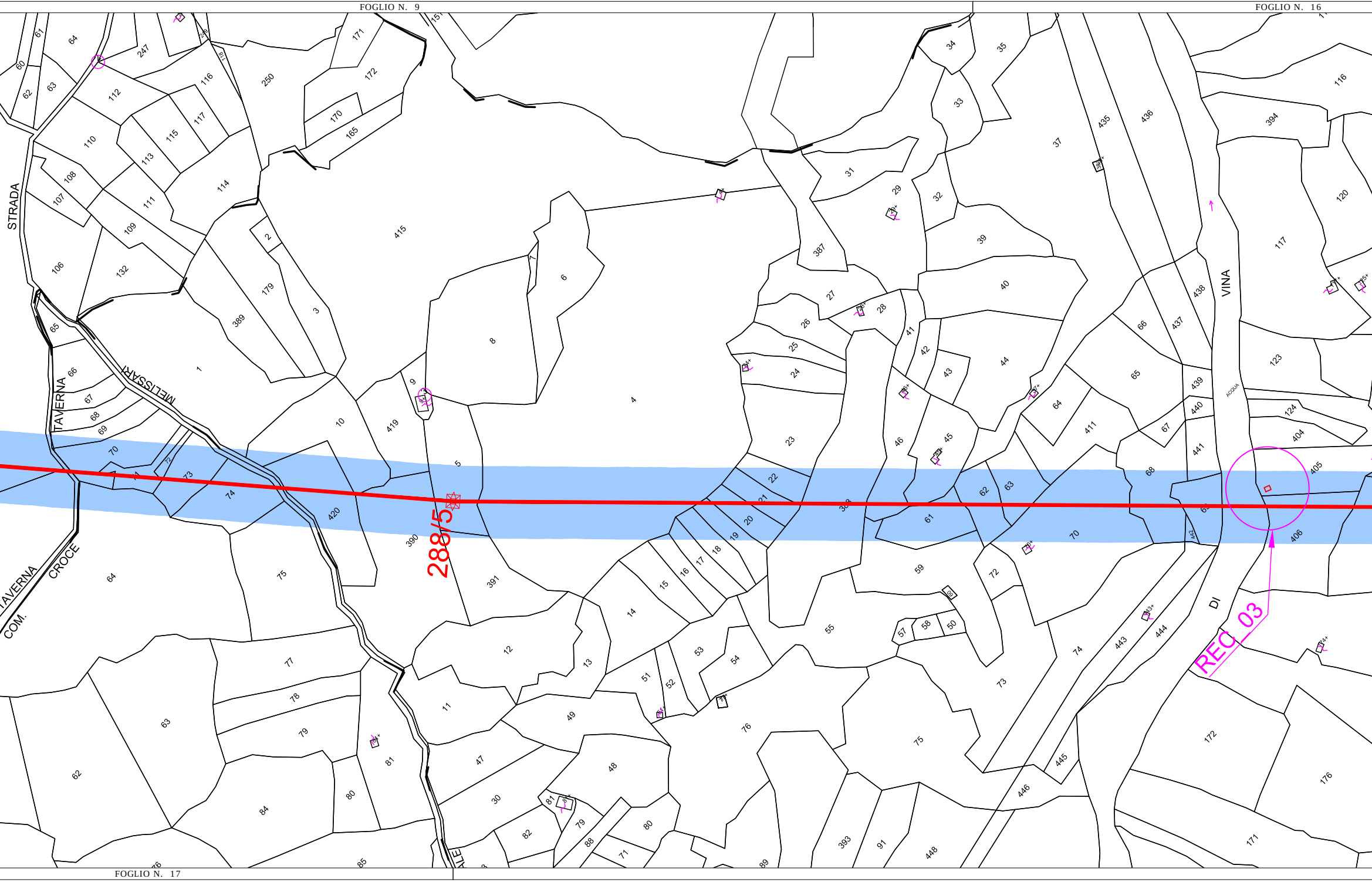
STRADA
TAVERNA
MELISSARI
COM. TAVERNA CROCE
VINA
DI
ACQUA
288/5
REC_03

FOGLIO N. 17

PROVINCIA DI REGGIO CALABRIA
COMUNE DI MELICUCCA'
FOGLIO N. 15

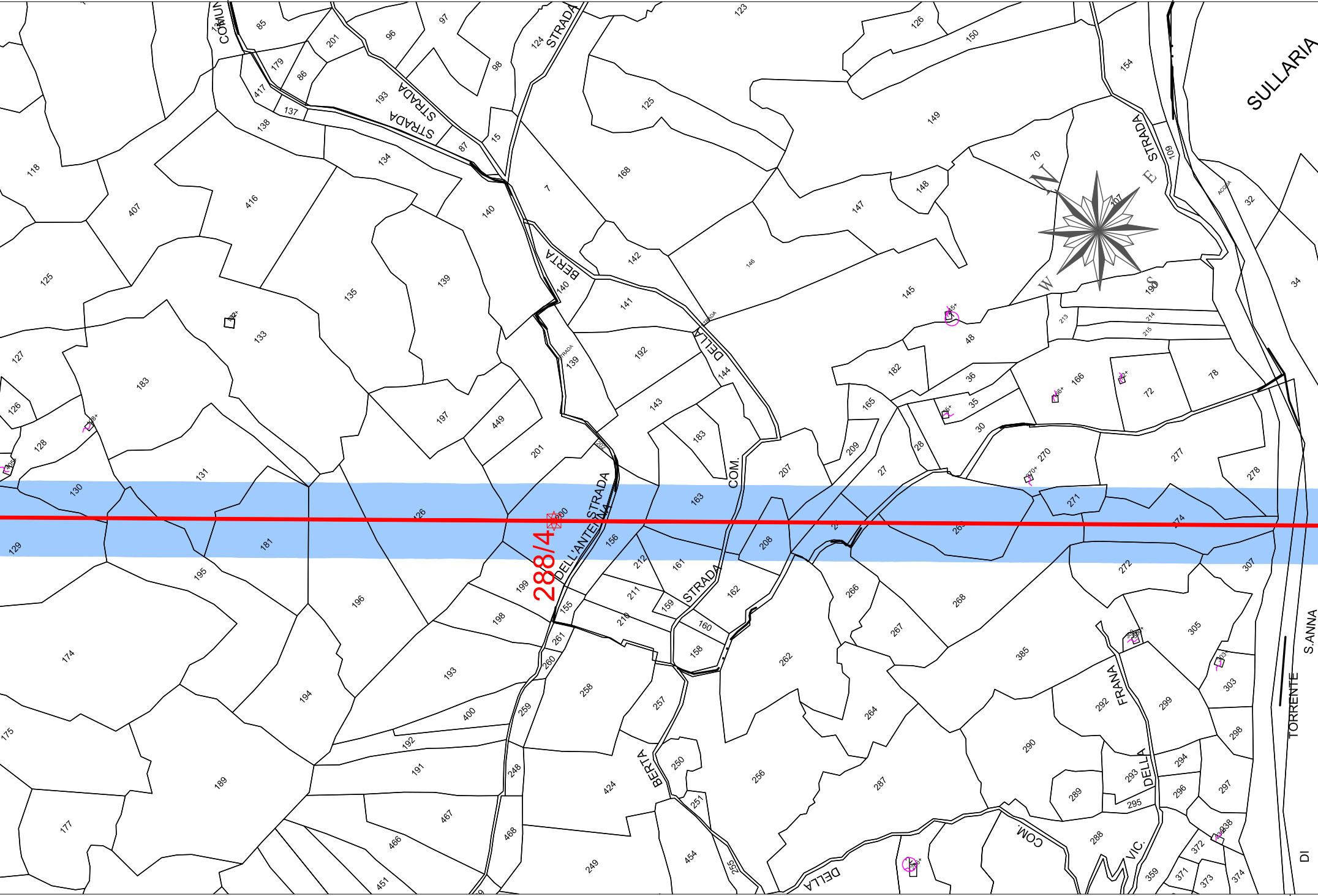
288/4
STRADA DELL'ANTENNA
STRADA
STRADA
STRADA
BERTA
DELLA
STRADA
COM.
COMUN
SULLARIA
STRADA
TORRENTE
S.ANNA
DI
FRANA
DELLA
VIC.
BERTA
DELLA
COM.
N
E
S
W

FOGLIO N. 16
COMUNE DI MELICUCCA'
PROVINCIA DI REGGIO CALABRIA

COMUNE DI MELICUCCA'
PROVINCIA DI REGGIO CALABRIA

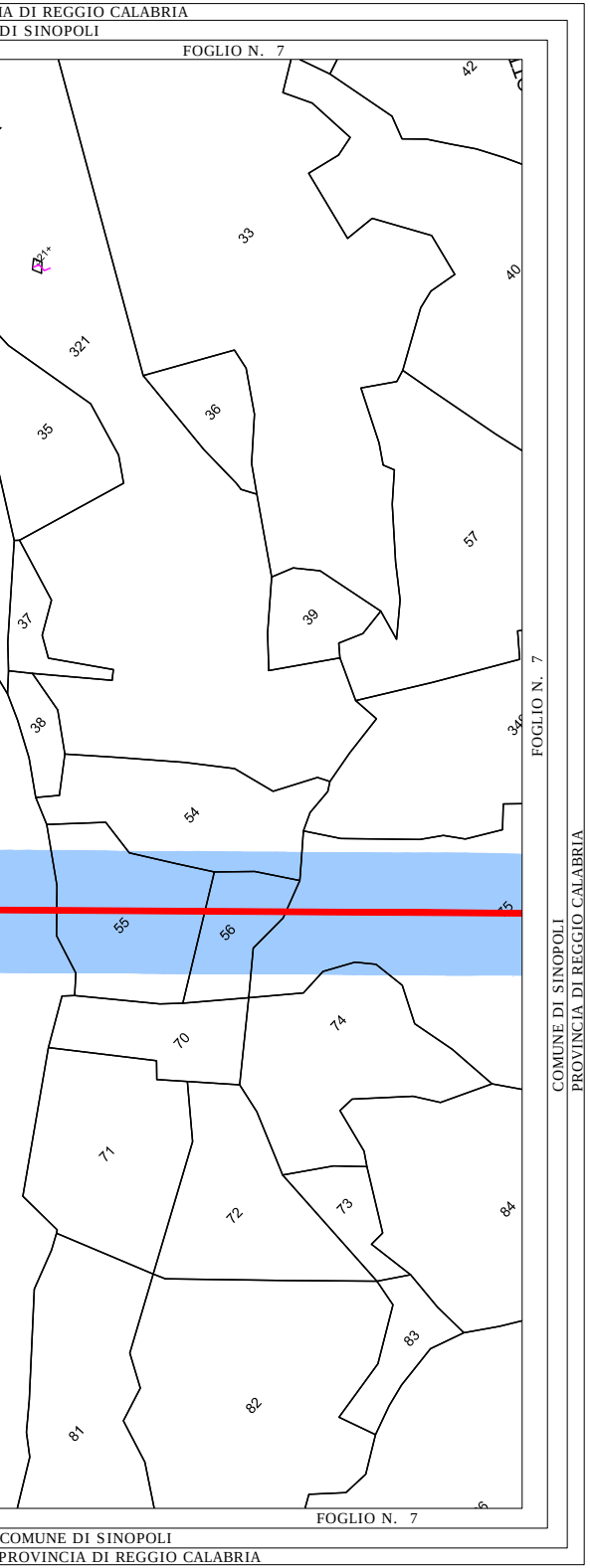
IA DI REGGIO CALABRIA
DI SINOPOLI
FOGLIO N. 7
42
33
40
321
36
35
57
37
39
38
34
54
55
56
70
74
71
72
73
84
83
82
81
FOGLIO N. 7
COMUNE DI SINOPOLI
PROVINCIA DI REGGIO CALABRIA
FOGLIO N. 7
COMUNE DI SINOPOLI
PROVINCIA DI REGGIO CALABRIA

LEGENDA

—	Tracciato Elettrodotto Aereo150 kV ST - PROGETTO
– – –	Elettrodotto ESISTENTE 150 kV da DEMOLIRE
—	Elettrodotto 380 kV ESISTENTE da MANTENERE
—	Elettrodotto 150 kV ESISTENTE da MANTENERE
-·-·-	Confine Foglio Catastale
▨	DPA
○ xx_nome	Recettore
☒ XX	Sostegno 150 kV PROGETTO
☒ XX	Sostegni 150 kV ESISTENTI da DEMOLIRE
☒ XX	Sostegni 150 kV ESISTENTI da MANTENERE
☒ XX	Sostegni 380 kV ESISTENTI da MANTENERE

DOTT. ING. ROBERTO CIRRINCIONE
n° 7947

NB: Il sostegno rappresentato in planimetria è da intendersi come un simbolo necessario solamente all'individuazione del centro picchetto; non rappresenta pertanto l'effettiva area di ingombro.

REVISIONI

N.	DATA	DESCRIZIONE	ELABORATO	VERIFICATO	APPROVATO
00	28/10/2014	Emissione per PTO	Tapolin ING-REA-PRICS	Speranza ING-REA-PRICS	R.Cirrincione ING-REA-PRICS

TIPOLOGIA DELL'ELABORATO	CODIFICA DELL'ELABORATO
CATASTALE	DE11002G_ACSC0123

TERNA GROUP

PROGETTO	TITOLO
WBS: TE-GR-11-002	Elettrodotto a 150 kV ST "S.PROCOPIO-PALMI SUD" e demolizioni linee esistenti PLANIMETRIA CATASTALE CON DPA COMUNE DI MELICUCCA' (RC)
RICAVATO DAL DOC. TERNA	
CLASSIFICAZIONE DI SICUREZZA	

NOME DEL FILE	SCALA CAD	FORMATO	SCALA	FOGLIO
DE11002G_ACSC0123_00.dwg	1 unità = 1m	297x1910	1:2000	1 / 1

Questo documento contiene informazioni di proprietà Terna Rete Italia S.p.A. e deve essere utilizzato esclusivamente dal destinatario in relazione alle finalità per le quali è stato ricevuto. E' vietata qualsiasi forma di riproduzione o di divulgazione senza l'esplicito consenso di Terna Rete Italia S.p.A.

This document contains information proprietary to Terna Rete Italia S.p.A. and it will have to be used exclusively for the purposes for which it has been furnished. Whichever shape of spreading or reproduction without the written permission of Terna Rete Italia S.p.A. is prohibit.