







LEGENDA

-  Condotta di collegamento
-  Aree ad uso industriale / produttivo
-  **AVIFAUNA**
 Alauda arvensis
 Lanius senator
 Lanius minor
 Motacilla alba
 Melanocorypha calandra
 Calandrella brachydactyla
 Falco naumanni
 Merops apiaster
 Tottavilla
 Burhinus oedicnemus
 Vanellus vanellus
 Coturnix coturnix
-  **MAMMIFERI**
 Oryctolagus cuniculus
 Lepus europaeus
 Mustela nivalis
 Vulpes vulpe
 Myotis mystacinus
 Pipistrellus nathusii
 Erinaceus europaeus
 Apodemus sylvaticus
 Mus domesticus
 Hystrix cristata
-  **RETTILI**
 Tarentola mauritanica
 Podarcis sicula
 Lacerta viridis
 Podarcis wagneriana
 Columbar viridiflavus
 Natrix natrix
-  **ANFIBI**
 Rana hispanica
 Bufo bufo
 Discoglossus pictus

STUDIO DEGLI INGEGNERI - TERAMO
 INGEGNERE
 DI MICHELE DOTT. CESARE

ORDINE REGIONALE DEI BIOLOGI ALCANTARA
 DOTT. CLAUDIA
 N. 053344
 SET 1



Progetto
ATTIVITA' DI WORKOVER E DI POSA CONDOTTA PER LA CONVERSIONE DA PRODUTTORE A INIETTORE DEL POZZO GELA 57 E RELATIVA MESSA IN ESERCIZIO

Oggetto
VALUTAZIONE D'INCIDENZA ALLEGATO 15 al SAGE-SPA-001-2017

Tavola
CARTA DELLA FAUNA

Tavola 02 SCALA 1: 10000



0	LUG. 2017	EMISSIONE	HPC/PROGER	ENIMED	ENIMED
REV	DATA	DESCRIZIONE	PREPARATO	VERIFICATO	APPROVATO

SISTEMA DI COORDINATE GAUSS BOAGA
 Datum Monte Mario
 Fuso Est