LEGENDA

- *Linea MT ENEL esistente*
- *Linea aerea esistente*
- *Linea aerea in progetto*
- *Linea aerea da demolire*

REVISIONI					
00	05-02-2016		STUDIO TECNICO FORTI Geom. GIANCARLO	Pedrinazzi DTNO-UPRI-LINEE	Zanni DTNO-UPRI
N.	DATA	DESCRIZIONE	ELABORATO	VERIFICATO	APPROVATO

TIPOLOGIA DELL'ELABORATO	CODIFICA DELL'ELABORATO
PRG	D E 23919A1 B AX 00024

Terna Rete Italia
TERNA GROUP

PROGETTO	TITOLO
DEFINITIVO	Linee a 132 kV “Rosone - Sud-Ovest” T. 919 T. 920
RICAVATO DAL DOC. TERNA	Raccordo tra il sost. n. 83 e la C.P. di Balangero e demolizione dal sost. n. 84 alla C.P. Sud-Ovest
CLASSIFICAZIONE DI SICUREZZA	Tavola di azzonamento PRG e indicazione degli usi del suolo e della vegetazione

NOME DEL FILE	SCALA CAD	FORMATO	SCALA	FOGLIO
D E 23919A1 B AX 00024	1 unità =	2570 * 297	1/2000	1 / 1

Questo documento contiene informazioni di proprietà Terna Rete Italia S.p.A. e deve essere utilizzato esclusivamente dal destinatario in relazione alle finalità per le quali è stato ricevuto. E' vietata qualsiasi forma di riproduzione o di divulgazione senza l'esplicito consenso di Terna Rete Italia S.p.A.

This document contains information proprietary to Terna Rete Italia S.p.A. and it will have to be used exclusively for the purposes for which it has been furnished. Whichever shape of spreading or reproduction without the written permission of Terna Rete Italia S.p.A. is prohibit.

LEGENDA

SIMBOLOGIA GENERALE

- CONFINI COMUNALI
- ACQUE PUBBLICHE (Torrenti, Canali, etc.)
- TETTOIE
- BASSI FABBRICATI, AUTORIMESSE
- LIMITI DI ZONA

INFRASTRUTTURE DI COLLEGAMENTO E ALLINEAMENTI

- VIABILITA' CICLABILE E/O VEICOLARE DA REPERIRE IN SEDE DI CONVENZIONAMENTO CON LA P.A.:(VEDI SPECIFICHE NORMATIVE DI ZONA)
- VIABILITA' ORDINARIA (STRADE STATALI,PROVINCIALI,COMUNALI)
- STRADE VICINALI O PRIVATE
- SOTTOPASSI
- STRADE PANORAMICHE
- NUOVI TRATTI IN PROGETTO CON RELATIVE FASCE DI RISPETTO
- FERROVIA TORINO - CERES
- PERCORSI CICLOPEDONALI
- ALLINEAMENTI PRESCRITTIVI
- CANALE SCOLMATORE TORRENTE BANNA A CIELO APERTO   TRATTO INTERRATO

INSEDIAMENTI RESIDENZIALI E TERZIARI COMPATIBILI

A	antico nucleo
RU	aree di ristrutturazione urbanistica
B	aree sature
C	aree di completamento
CE	aree di espansione
T	area terziaria, commerciale e alberghiera
K	aree residenziali ad edificabilità differita

INSEDIAMENTI PRODUTTIVI

AREE INDUSTRIALI ESISTENTI:

D	aree in cui sono previsti interventi conservativi e di adeguamento delle strutture edilizie con possibilità di realizzare modesti ampliamenti
DT	aree a destinazione mista con presenza di attività terziarie e commerciali
DA1	aree a destinazione mista con presenza di attività artigianali

AREE INDUSTRIALI DI ESPANSIONE:

DE	aree di espansione destinate ad attività produttive e terziarie
DA2	aree di espansione nella zona **DA1**

RA area di recupero e riordino ambientale - ex cava di amianto S.Vittore

Vp verde privato inedificabile

AREE A DESTINAZIONE AGRICOLA

E aree agricole produttive

EV aree agricole soggette a vincolo idrogeologico

EV1 aree agricole destinate a filtro ambientale

EV2 parti del territorio inedificabili destinate a vasche d'espansione del torrente Banna

NR nuclei rurali

EP aree agricole di valore ambientale

elementi di connessione della rete ecologica locale

AREE PER ATTREZZATURE DI SERVIZIO

S parti del territorio da destinare ad attrezzature pubbliche di servizio comunale

SD aree di servizio ai complessi produttivi

Sd 1 — nuova area di servizio da reperire all'internodell'area **D1**

SDT aree di servizio ai complessi produttivi a destinazione mista con presenza di attività terziarie e commerciali

SDE nuove aree di servizio ai complessi produttivi di espansione - delimitate

SDA aree di servizio ai complessi in espansione a prevalente attività artigianale - delimitate

Sru — aree per attrezzature pubbliche di servizio comunale da reperire all'interno delle aree di ristrutturazione urbanistica

Sde — aree di servizio ai complessi produttivi da reperire all'interno dei piani esecutivi

F aree per servizi sociali e attrezzature di interesse generale (ART. 22 L.R. n° 56/77):

F1 sottostazione di trasformazione ENEL

F2 proposta di parco fluviale della Stura di Lanzo

SA antico complesso parrocchiale di S. Giacomo Maggiore con annessa Casa Margherita di riposo per anziani

SP aree per la produzione di energia e per impianti tecnologici

SP1 (vincolo acquedotto) , **SP2 e SP3** (impianto fotovoltaico)

TIPOLOGIA DEI SERVIZI ESISTENTI

ISTRUZIONE

- ASILO NIDO
- SCUOLA MATERNA
- SCUOLA ELEMENTARE
- SCUOLA MEDIA CON ANNESSI SERVIZI

SPAZI PUBBLICI A PARCO GIOCO E SPORT

- PIAZZA - GIARDINO
- ATTREZZATURE PER GIOCO BAMBINI
- (V) AREE VERDI
- IMPIANTO SPORTIVO
- BOCCIODROMO

PARCHEGGI PUBBLICI E PRIVATI DI USO PUBBLICO

- (P) AREE A PARCHEGGIO

ATTREZZATURE DI INTERESSE COMUNALE

- PARROCCHIA DELLA CONSOLATA
- COMPLESSO S.GIACOMO MAGGIORE
- CIMITERO COMUNALE
- CENTRO SOCIALE
- CENTRO CULTURALE CONFERENZE - MOSTRE
- (M) MUNICIPIO CON ANNESSO PARCO COMUNALE
- (PT) UFFICIO POSTALE
- (CT) CENTRALINA TELEFONICA (DA SPOSTARE)
- (FS) STAZIONE FERROVIARIA
- STAZIONE ENEL

☐ ATTREZZATURE IN PROGETTO INDICATE CON LOGO QUADRATO ANZICHE' ROTONDO

VINCOLI GENERALI

FASCE DI RISPETTO

ALLE INFRASTRUTTURE DI COLLEGAMENTO

A TUTELA DELL'AMBIENTE (MT.150) T. STURA DI LANZO - T.BANNA

ZONE SOGGETTE A VINCOLO IDROGEOLOGICO

++++++++ VINCOLO CIMITERIALE

VINCOLO POZZO ACQUEDOTTO
SP1 : ZONA DI TUTELA ASSOLUTA
ZRR : ZONA DI RISPETTO RISTRETTA-PRIMARIA
ZRA : ZONA DI RISPETTO ALLARGATA-SECONDARIA

FASCE DI RISPETTO ALLE LINEE ELETTRICHE:

POTENZA: 380 KV= m. 30, 220 KV= m. 20, 132KV= m. 12.5, 130KV= m. 10

LINEE ENEL POTENZA 15 KV m.

LINEA SU TRALICCIO

LINEA SU PALO

BENI AMBIENTALI

DELIMITAZIONE AREA CONTIGUA DELLA STURA DI LANZO (AREA F2)

EDIFICI DI INTERESSE STORICO-ARTISTICO-ARCHITETTONICO- DOCUMENTARIO

VINCOLATI AI SENSI DELLA LEGGE (art. 50. c. 1 let. a N.T.A.)

DA VINCOLARE AI SENSI ART.24 L.R. 56/77 (art. 50. c. 1 let. b N.T.A.)

STRUTTURA DI INTERESSE DOCUMENTARIO CON PRESENZA DI ATTREZZATURE SIGNIFICATIVE (art. 50. c. 1 let. c N.T.A.)

ASSETTO IDROGEOLOGICO

CLASSI DI RISCHIO

classe ... classe ...	LIMITI CLASSI DI RISCHIO GEOMORFOLOGICO (ved. ART 52 e 52 bis N.d.A. e Allegato D elaborati geologici)
classe I	PERICOLOSITA' NULLA O TRASCURABILE (aree non penalizzate ai fini urbanistici)
classe IIa	PERICOLOSITA' MODERATA (aree poco penalizzate ai fini urbanistici)
classe IIb	PERICOLOSITA' MODERATA (aree mediamente penalizzate ai fini urbanistici)
classe IIIa	PERICOLOSITA' ELEVATA (aree penalizzate ai fini urbanistici)
classe IIIa1	ZONA EX AMIANTIFERA S. VITTORE: a) AREA PERIMETRATA CON D.M. DEL 10/01/2000 b) AREA DI DISCARICA NON COMPENSA NELLA SUDDETTA PERIMETRAZIONE
classe IIIb1	ZONE EDIFICATE NEI CONOIDI DEL TORRENTE BANNA E DEL RIO S.BIAGIO
classe IIIb2	CENTRO STORICO, LA PISTA E INSEDIAMENTO PRODUTTIVO ESONDABILE DALLA STURA DI LANZO, PARTE DEL CONCENTRICO, NUCLEI EDIFICATI IN AREE DI VERSANTE SOGGETTI A DISSESTI FRANOSI O IN CONOIDE
classe IIIb2a	AREE INONDABILI DAL TORRENTE BANNA IL CUI RISCHIO E' STATO MINIMIZZATO DALLA REALIZZAZIONE DEL CANALE SCOLMATORE
classe IIIb2a*	AREE INONDABILI DAL TORRENTE BANNA IL CUI RISCHIO E' STATO MINIMIZZATO DALLA REALIZZAZIONE DEL CANALE SCOLMATORE, MA CHE NECESSITANO DI ULTERIORI INTERVENTI DI MESSA IN SICUREZZA RIGUARDANTI IL CONFINANTE CANALE DI BALANGERO

n.b.: GLI EDIFICI, O PARTI DI ESSI, RIENTRANTI NELLE FASCE DI RISPETTO DEI CORSI D'ACQUA SONO CONSIDERATI IN **CLASSE IIIB4** DI PERICOLOSITA', COME DA RELATIVA PRESCRIZIONE NORMATIVA

FASCE DI RISPETTO TORRENTE STURA DI LANZO

LIMITE TRA LA FASCIA DI DEFLUSSO DELLA PIENA E LA FASCIA DI ESONDAZIONE (A)

LIMITE TRA LA FASCIA DI ESONDAZIONE E LA FASCIA DI INONDAZIONE PER PIENA CATASTROFICA (B)

LIMITE ESTERNO DELLA FASCIA DI INONDAZIONE PER PIENA CATASTROFICA (C)

LIMITE ONDATA DI PIENA IN CASO DI CEDIMENTO DIGA DEL LAGO DELLA ROSSA

BIOTOPO - SIC IT1110014

AREA SVINCOLATA DALLE LIMITAZIONI A SEGUITO DEL COLLAUDO DEL CANALE SCOLMATORE DEL TORRENTE BANNA

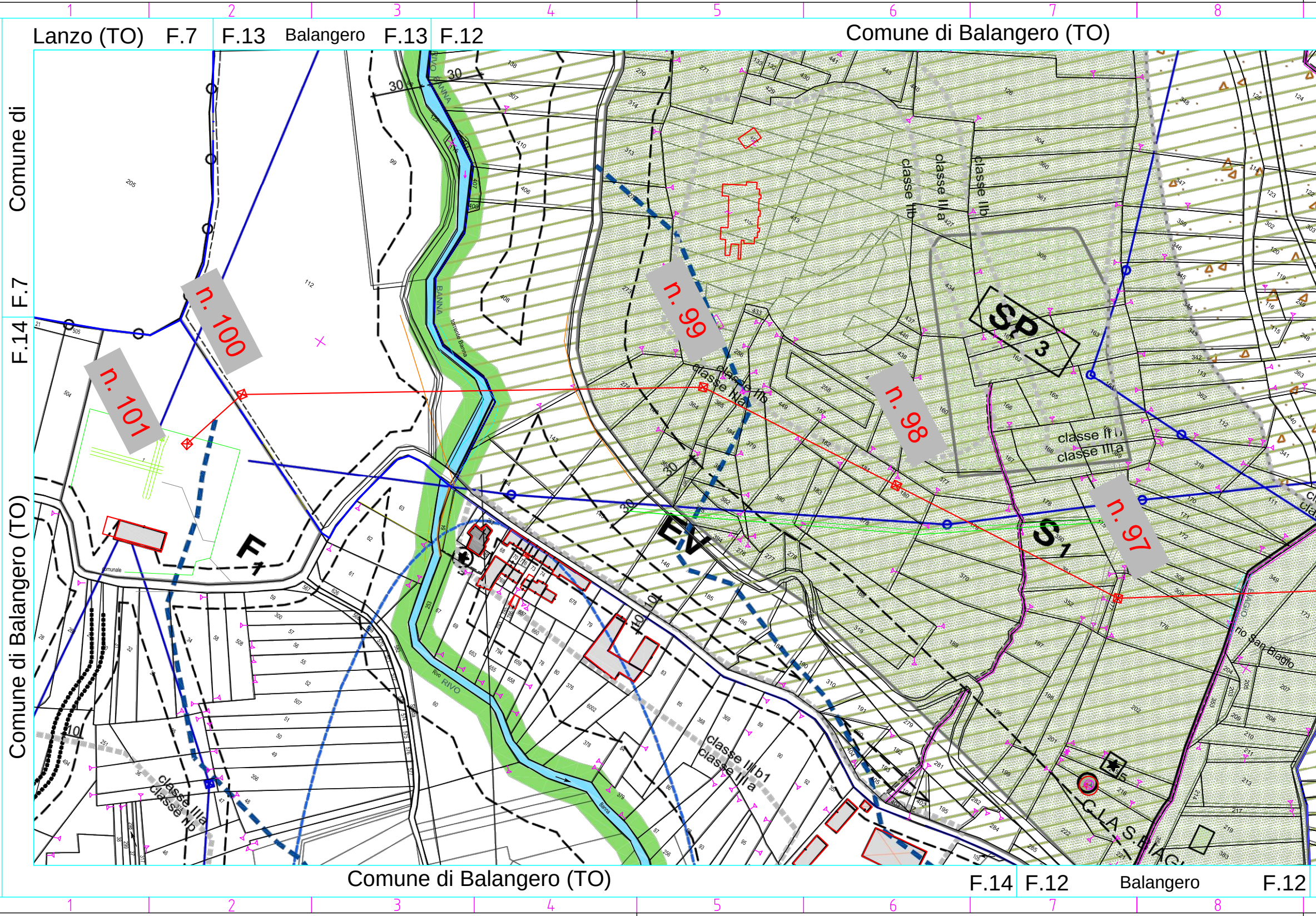
1
2
3
4
5
6
7
8
Lanzo (TO) F.7
F.13 Balangero F.13
F.12
Comune di Balangero (TO)
Comune di
F.7
F.14
Comune di Balangero (TO)
n. 100
n. 101
n. 99
n. 98
n. 97
SP3
S1
EV
F1
classe IIb
classe IIIa
classe IIb
classe IIb
classe IIIa
classe II
classe IIIa
classe III b1
classe IIIa
classe IIIa
classe IIb
RIVO BANNA
BANNA
torrente Banna
Rivo RIVO
Banna
rio San Biagio
C.L.A. S. BIAG
comunale
30
30
10
10
Comune di Balangero (TO)
F.14 F.12 Balangero F.12

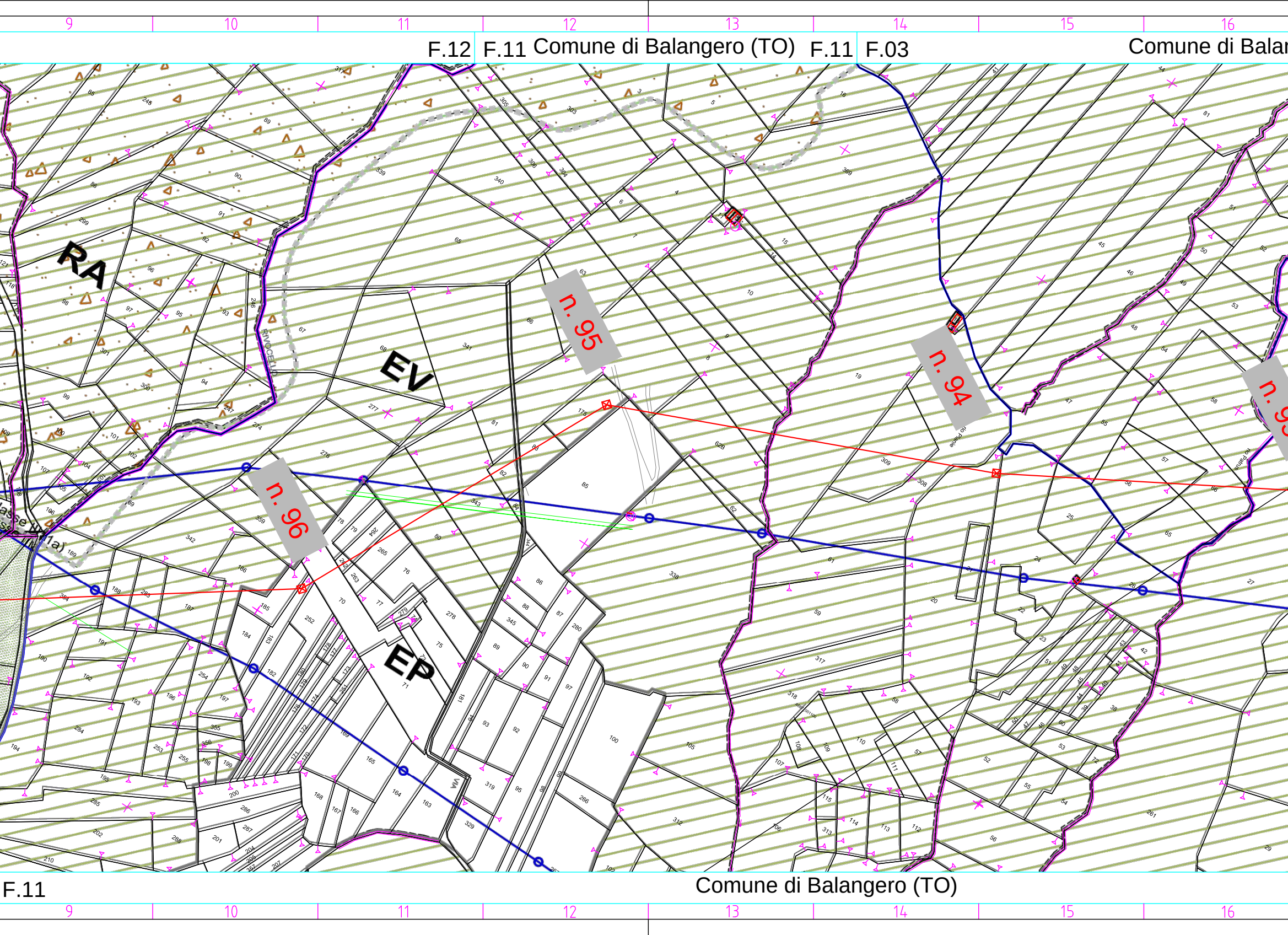
9
10
11
12
13
14
15
16
F.12
F.11
Comune di Balangero (TO)
F.11
F.03
Comune di Balar
RA
EV
EP
n. 95
n. 94
n. 96
n. 9
RIVO CELLO
VIA
F.11
Comune di Balangero (TO)

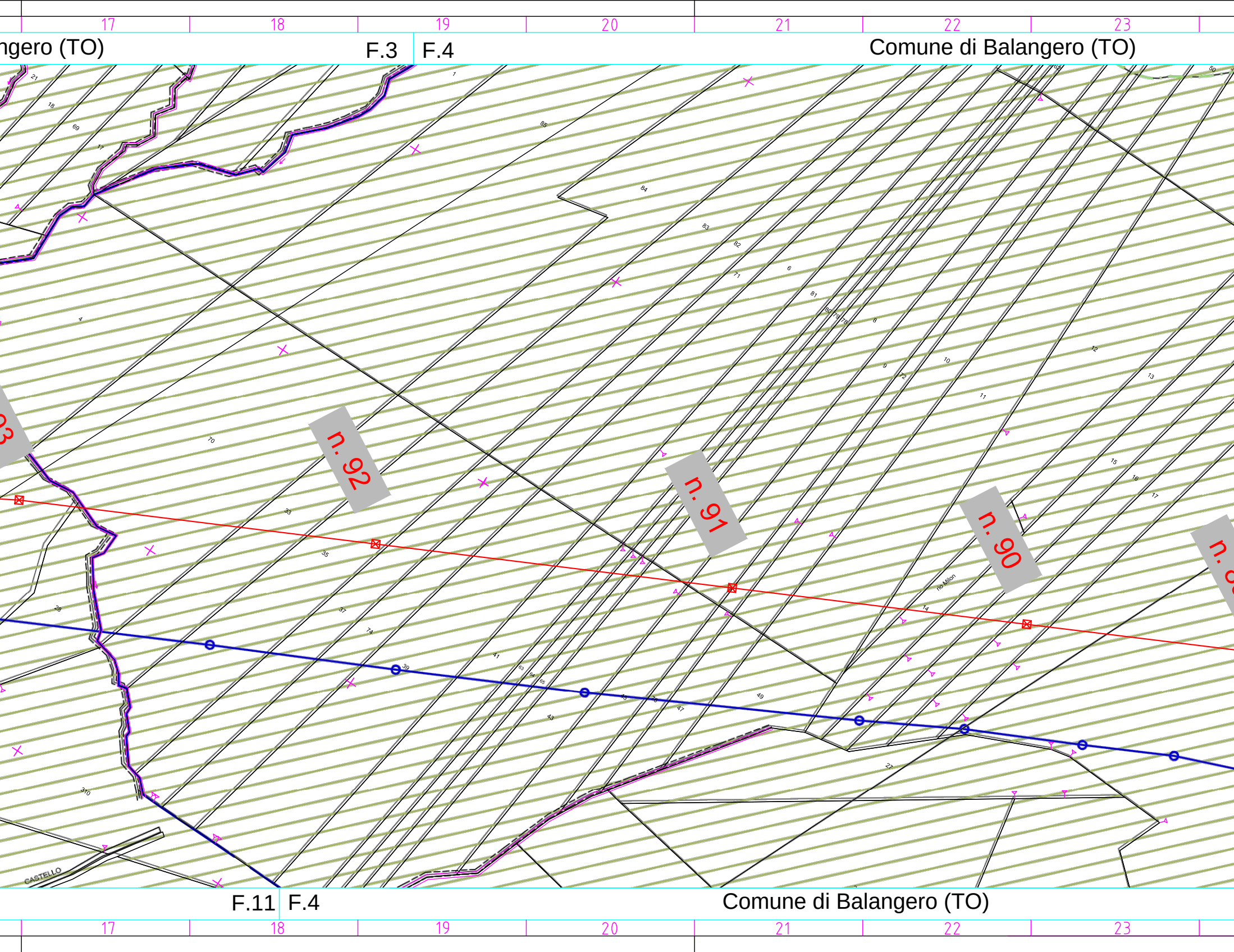
17
18
19
20
21
22
23
ngero (TO)
F.3
F.4
Comune di Balangero (TO)
n. 92
n. 91
n. 90
rio Milon
CASTELLO
21
18
69
17
4
70
33
35
28
37
74
41
43
39
310
85
84
83
82
71
6
81
8
9
72
10
11
12
13
15
16
17
14
49
47
27
50
1
F.11
F.4
Comune di Balangero (TO)
17
18
19
20
21
22
23

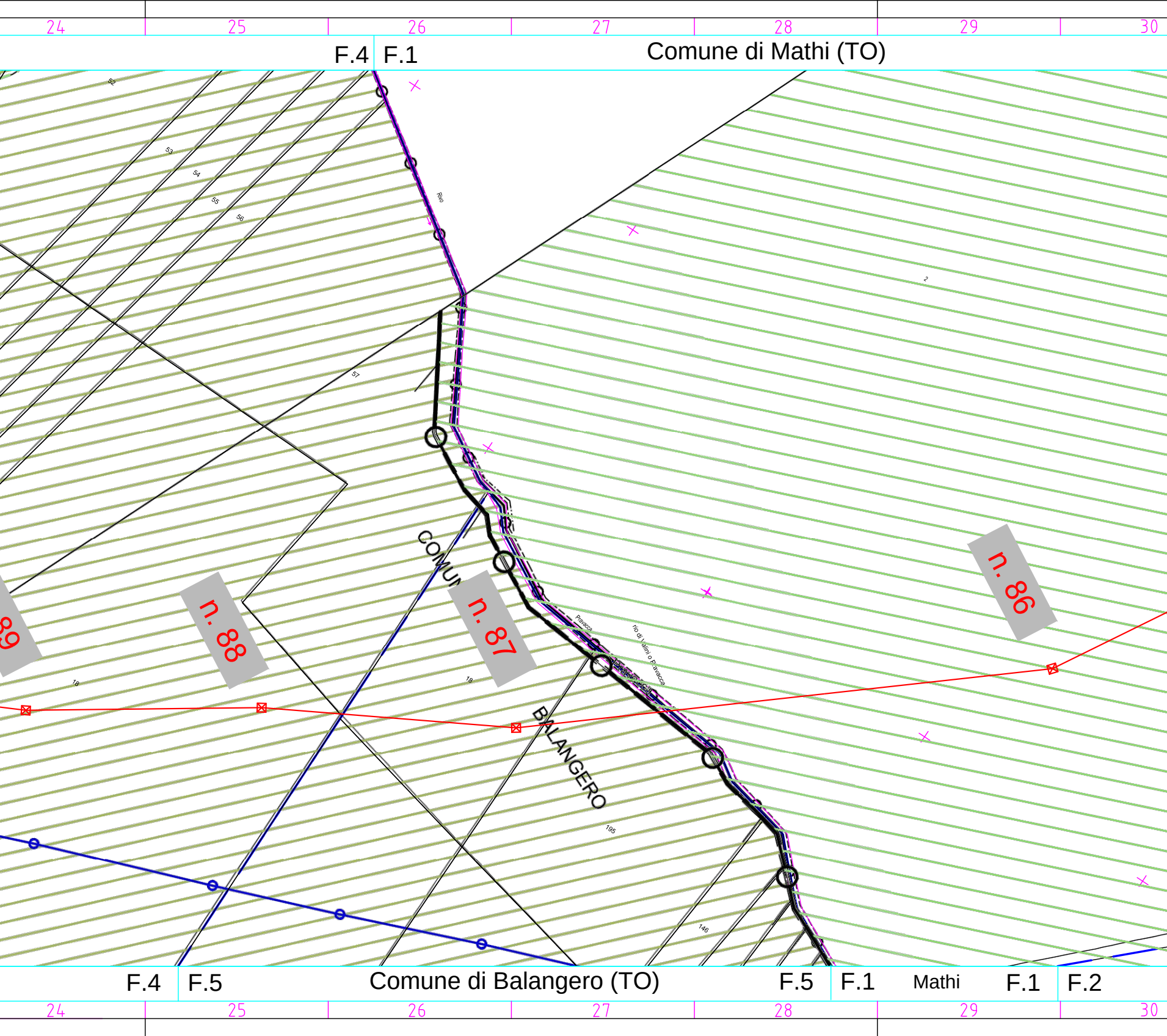
24
25
26
27
28
29
30
F.4
F.1
Comune di Mathi (TO)
52
53
54
55
56
57
Rivo
2
COMUN
n. 89
n. 88
n. 87
n. 86
18
18
Pravacca
rio di Valini o Pravacca
Pravacca
BALANGERO
195
146
F.4
F.5
Comune di Balangero (TO)
F.5
F.1
Mathi
F.1
F.2
24
25
26
27
28
29
30

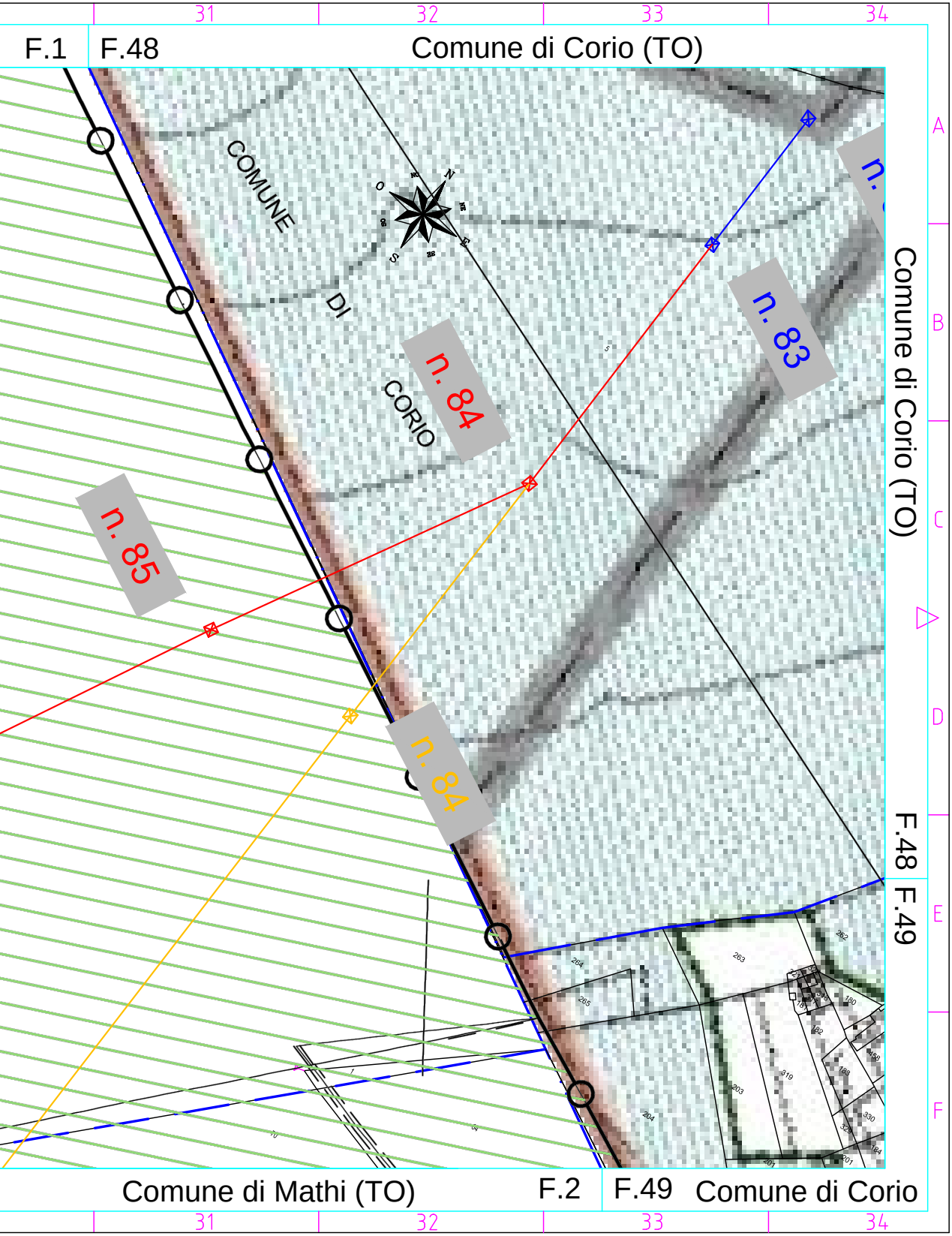

31
32
33
34
F.1
F.48
Comune di Corio (TO)
COMUNE
DI
CORIO
n. 84
n. 83
n. 85
n. 84
N
E
S
O
A
B
C
D
E
F
Comune di Corio (TO)
F.48
F.49
262
263
264
265
180
182
319
203
204
330
201
Comune di Mathi (TO)
F.2
F.49
Comune di Corio
31
32
33
34