LEGENDA

☒ *Linea aerea esistente*

☒ *Linea aerea in progetto*

☒ *Linea aerea da demolire*

- - - - *Percorso mezzi di cantiere*

Unità Progettazione Realizzazione Impianti
Il Responsabile
(P. ZANNI)

DOTTORE INGEGNERE PIERLUIGI ZANNI ALBO N° 2759

REVISIONI					
00	05/02/2016	Aggiunto Area di Cantiere	Torciano-Boninsegna DTNO-UPRI-LINEE	Pedrinazzi DTNO-UPRI-LINEE	Zanni DTNO-UPRI
	03-GIU-15	Emesso per approvazione	STUDIO TECNICO FORTI geom GIANCARLO	Pedrinazzi DTNO-UPRI-LINEE	Zanni DTNO-UPRI
N.	DATA	DESCRIZIONE	ELABORATO	VERIFICATO	APPROVATO

TIPOLOGIA DELL'ELABORATO	CODIFICA DELL'ELABORATO	
Planimetria	D E 23919A1 B AX 00030	Terna Rete Italia

PROGETTO	TITOLO
DEFINITIVO	Linee a 132 kV “Rosone - Sud-Ovest” T. 919 T. 920
RICAVATO DAL DOC. TERNA	Raccordo tra il sost. n. 83 e la C.P. di Balangero e demolizione dal sost. n. 84 alla C.P. Sud-Ovest
CLASSIFICAZIONE DI SICUREZZA	Planimetria Catastale Aree di Cantiere

NOME DEL FILE	SCALA CAD	FORMATO	SCALA	FOGLIO
D E 23919A1 B AX 00030	1 unità = 1	2200 * 297	1:2000	01 / 01

Questo documento contiene informazioni di proprietà Terna Rete Italia S.p.A. e deve essere utilizzato esclusivamente dal destinatario in relazione alle finalità per le quali è stato ricevuto. E' vietata qualsiasi forma di riproduzione o di divulgazione senza l'esplicito consenso di Terna Rete Italia S.p.A.

This document contains information proprietary to Terna Rete Italia S.p.A. and it will have to be used exclusively for the purposes for which it has been furnished. Whichever shape of spreading or reproduction without the written permission of Terna Rete Italia S.p.A. is prohibit.

Area di cantiere
TIPO A

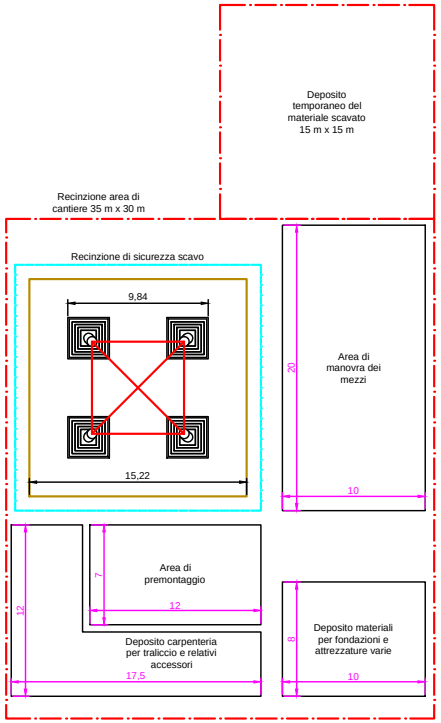
Deposito temporaneo del materiale scavato 15 m x 15 m
Recinzione area di cantiere 35 m x 30 m
Recinzione di sicurezza scavo
9,84
15,22
20
Area di manovra dei mezzi
10
7
12
Area di premontaggio
12
Deposito carpenteria per traliccio e relativi accessori
17,5
8
Deposito materiali per fondazioni e attrezzature varie
10

Area di cantiere
TIPO B

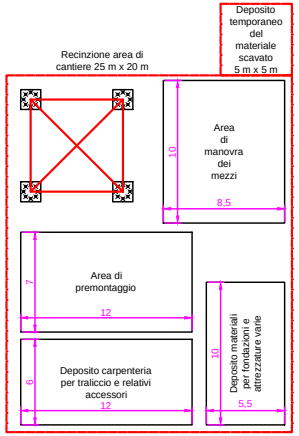
Deposito temporaneo del materiale scavato 5 m x 5 m
Recinzione area di cantiere 25 m x 20 m
10
Area di manovra dei mezzi
8,5
7
Area di premontaggio
12
6
Deposito carpenteria per traliccio e relativi accessori
12
10
Deposito materiali per fondazioni e attrezzature varie
5,5

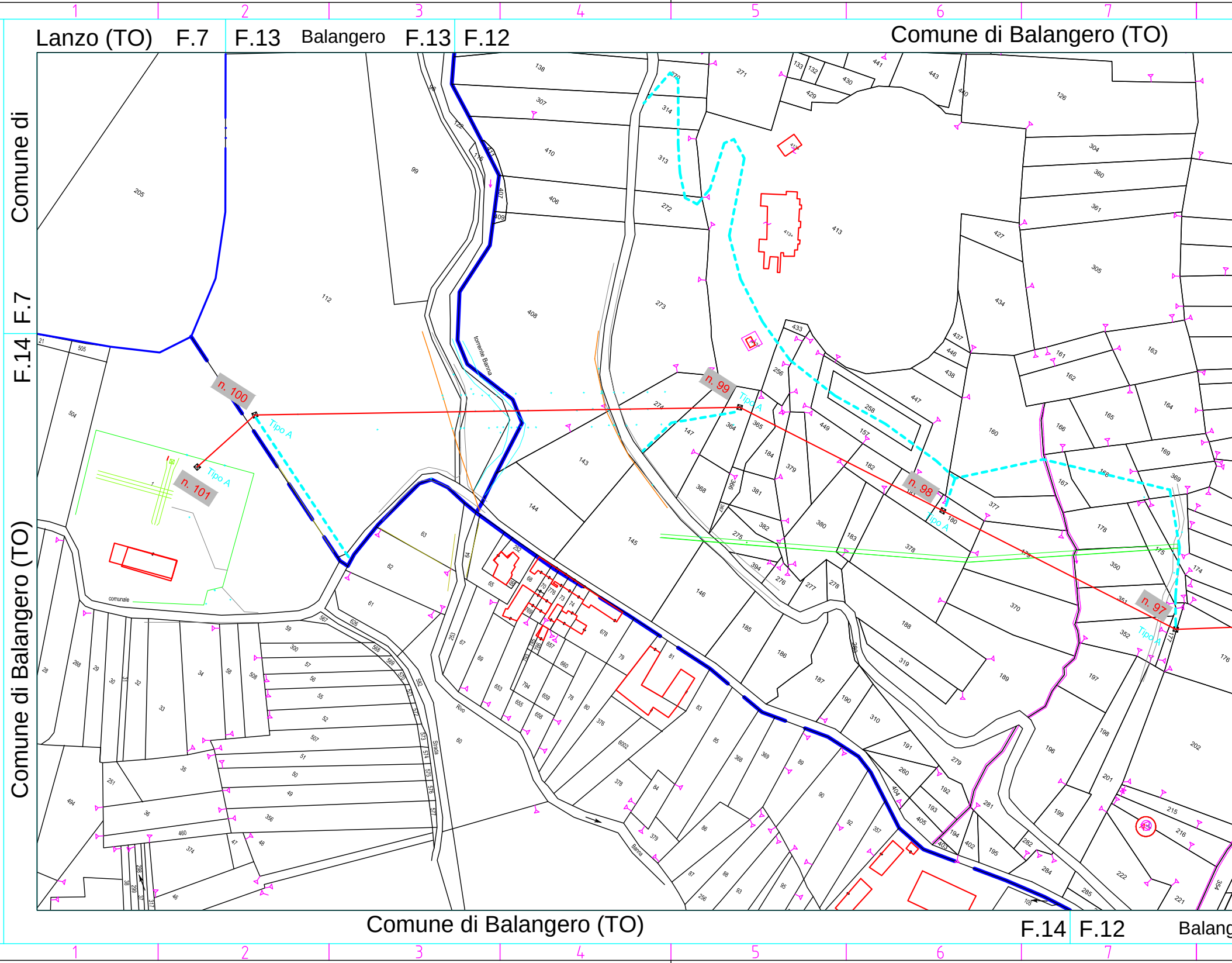
1
2
3
4
5
6
7
Lanzo (TO)
F.7
F.13
Balangero
F.13
F.12
Comune di Balangero (TO)
Comune di
F.7
F.14
Comune di Balangero (TO)
n. 100
n. 101
n. 99
n. 98
n. 97
Tipo A
torrente Banna
comunale
Strada
Rivo
Banna
Comune di Balangero (TO)
F.14
F.12
Balang

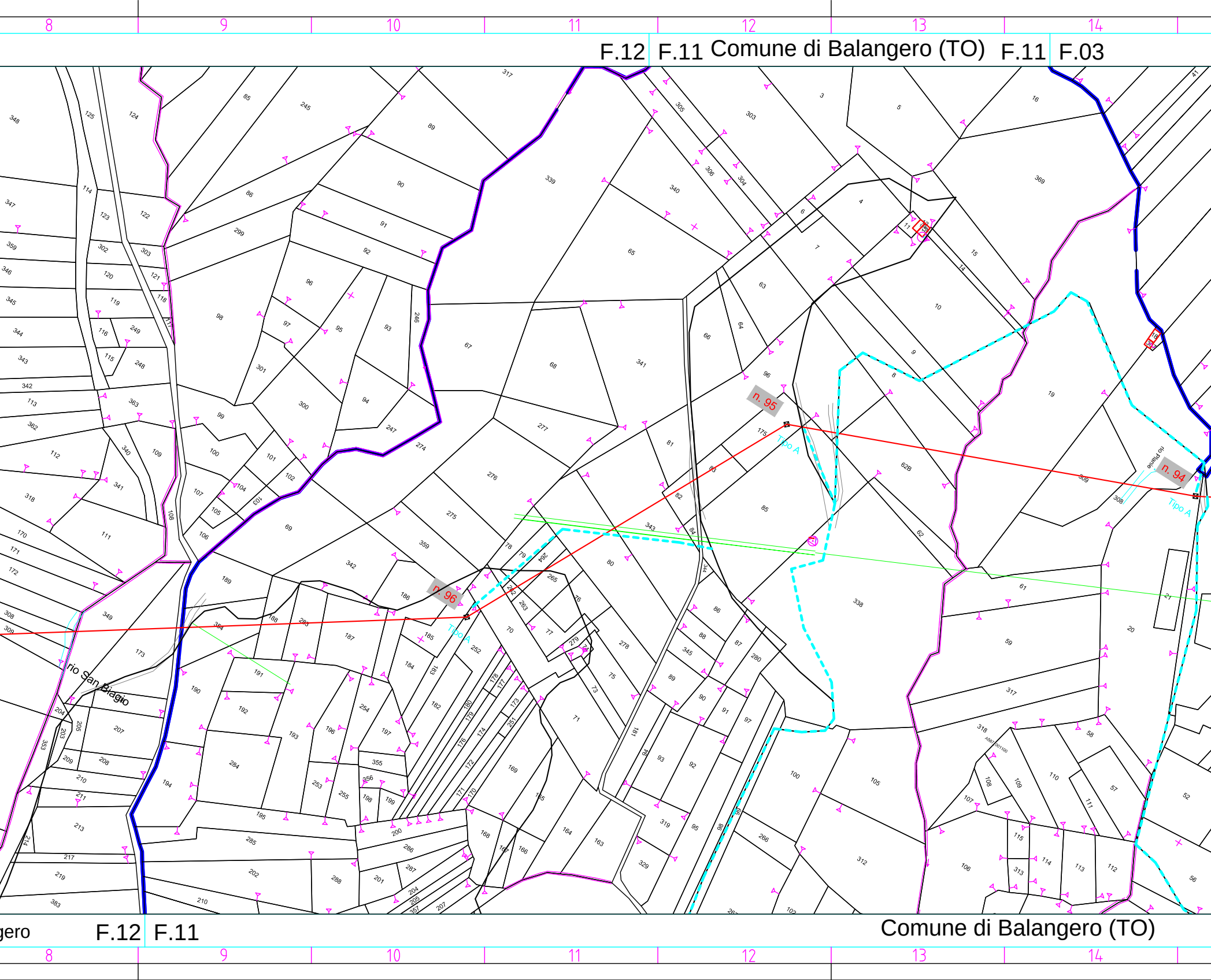
F.12
F.11
Comune di Balangero (TO)
F.11
F.03
n. 95
n. 96
n. 94
Tipo A
Tipo A
Tipo A
rio San Biagio
rio Piane
gero
F.12
F.11
Comune di Balangero (TO)
8
9
10
11
12
13
14

Comune di Balangero (TO)

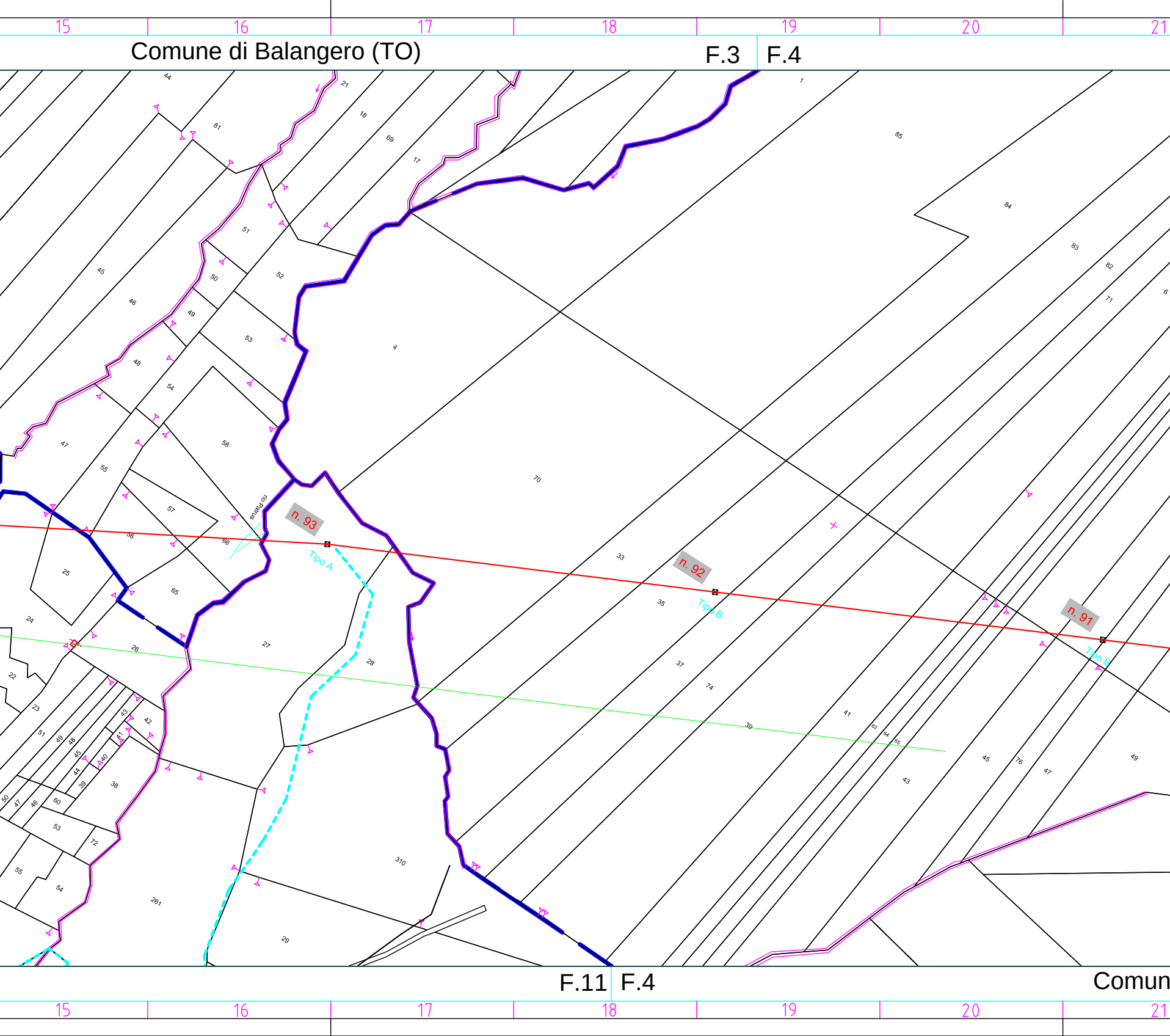
15
16
17
18
19
20
21
F.3
F.4
44
21
81
18
69
17
1
85
84
83
82
71
6
51
52
45
50
46
49
53
4
48
54
47
58
55
70
57
rio Patrus
n. 93
36
66
Tipo A
33
n. 92
25
65
35
Tipo B
n. 91
Tipo B
24
26
27
28
37
22
74
23
42
43
41
51
49
48
45
44
40
39
38
50
47
46
60
53
72
55
54
261
310
29
39
41
63
64
65
43
45
76
47
49
F.11
F.4
Comun

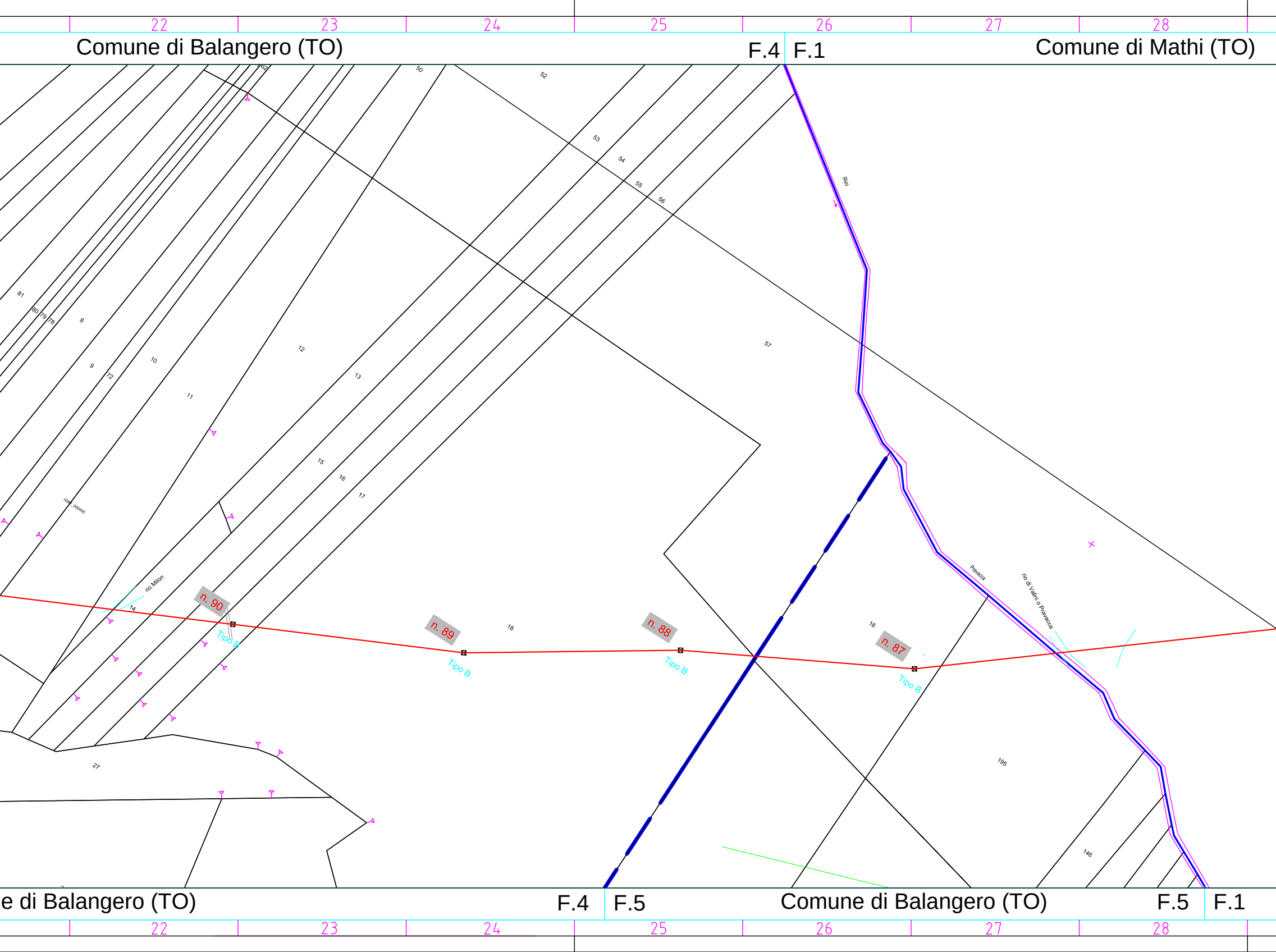
22
23
24
25
26
27
28
Comune di Balangero (TO)
F.4
F.1
Comune di Mathi (TO)
50
52
53
54
55
56
57
Rivo
81
80
79
78
8
9
72
10
11
12
13
15
16
17
14
rio Milon
n. 90
Tipo B
n. 89
Tipo B
18
n. 88
Tipo B
18
n. 87
Tipo B
Pravacca
rio di Valini o Pravacca
195
146
27
e di Balangero (TO)
F.4
F.5
Comune di Balangero (TO)
F.5
F.1
22
23
24
25
26
27
28

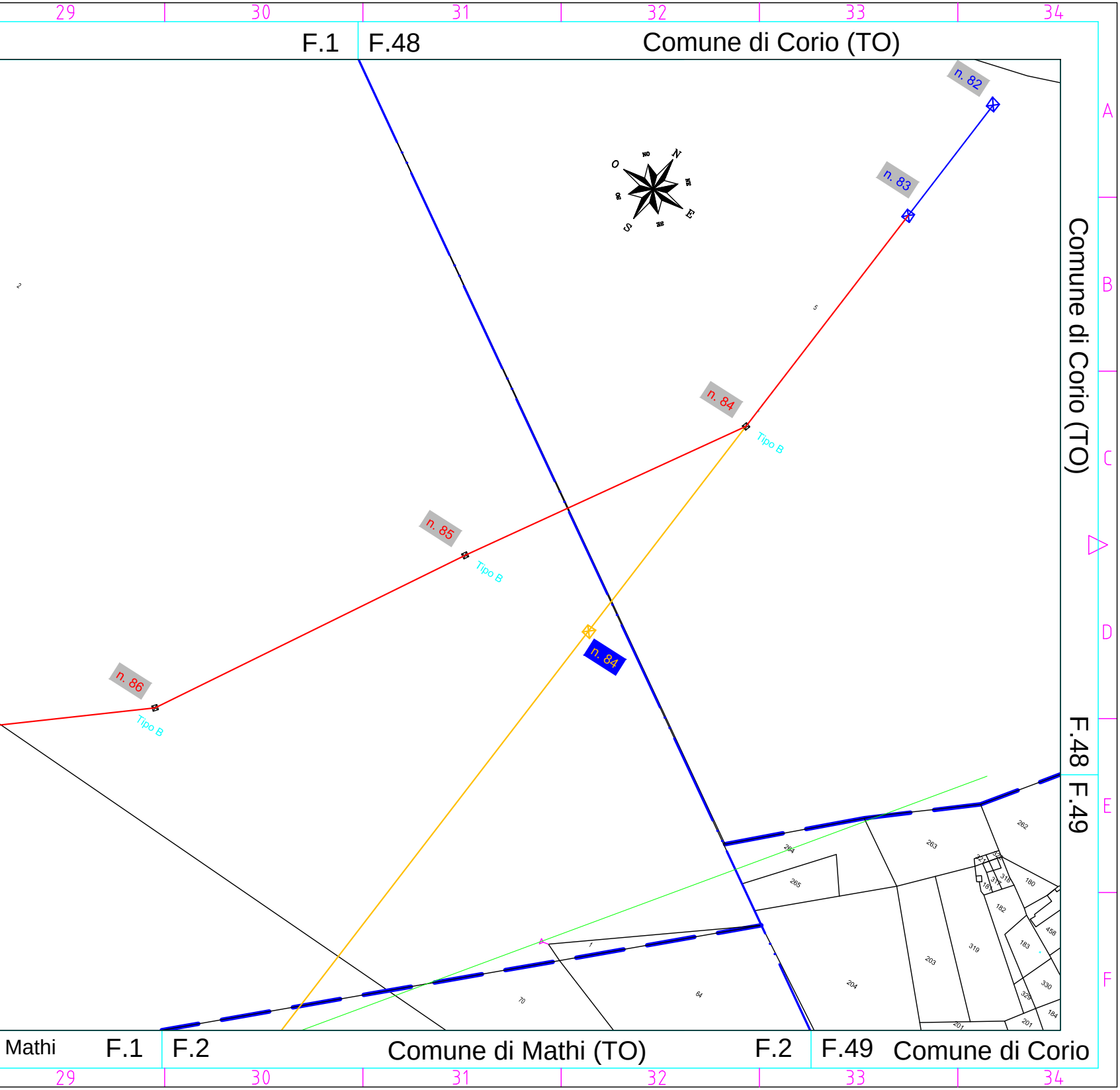
29
30
31
32
33
34
F.1
F.48
Comune di Corio (TO)
A
B
C
D
E
F
n. 82
n. 83
n. 84
Tipo B
n. 85
Tipo B
n. 86
Tipo B
n. 84
N
NE
E
SE
S
SO
O
NO
Comune di Corio (TO)
F.48
F.49
262
263
264
265
180
182
183
319
203
204
458
330
184
201
1
64
70
Mathi
F.1
F.2
Comune di Mathi (TO)
F.2
F.49
Comune di Corio
29
30
31
32
33
34