








LEGENDA
 LIMITE DEL DEPOSITO DI PANTANO DI GRANO

Legenda

 Fascia A	 Rischio R4
 Fascia B	 Rischio R3
 Fascia C	 Rischio R2

 P.A.I. - reticolo principale



SCALA GRAFICA

REV.	DESCRIZIONE	DATA	DIS.	CONTR.	APP.
0		28/07/2017	G.F.	A.B.	C.T.



Raffineria di Roma S.p.A. - Deposito di Pantano di Grano
 Progetto di implementazione di un sistema logistico presso la Raffineria di Roma per la ricezione, stoccaggio ed esportazione di grezzo

ALLEGATO 2:
TAVOLA PB73 GALERIA (1di3) DEL PIANO STRALCIO DI
ASSETTO IDROGEOLOGICO "FASCE E RISCHIO
IDRAULICO SUL RETICOLO SECONDARIO MINORE"

CODICE	N° COMMESSA	PLOT	SCALA	N° DISEGNO	Foglio di
02W02	60544332	1:1	1:10.000	ALLEGATO 2	1 1

E' VIETATA LA RIPRODUZIONE DI QUESTO DOCUMENTO SENZA PREVENTIVA AUTORIZZAZIONE SCRITTA AECOM URS ITALIA