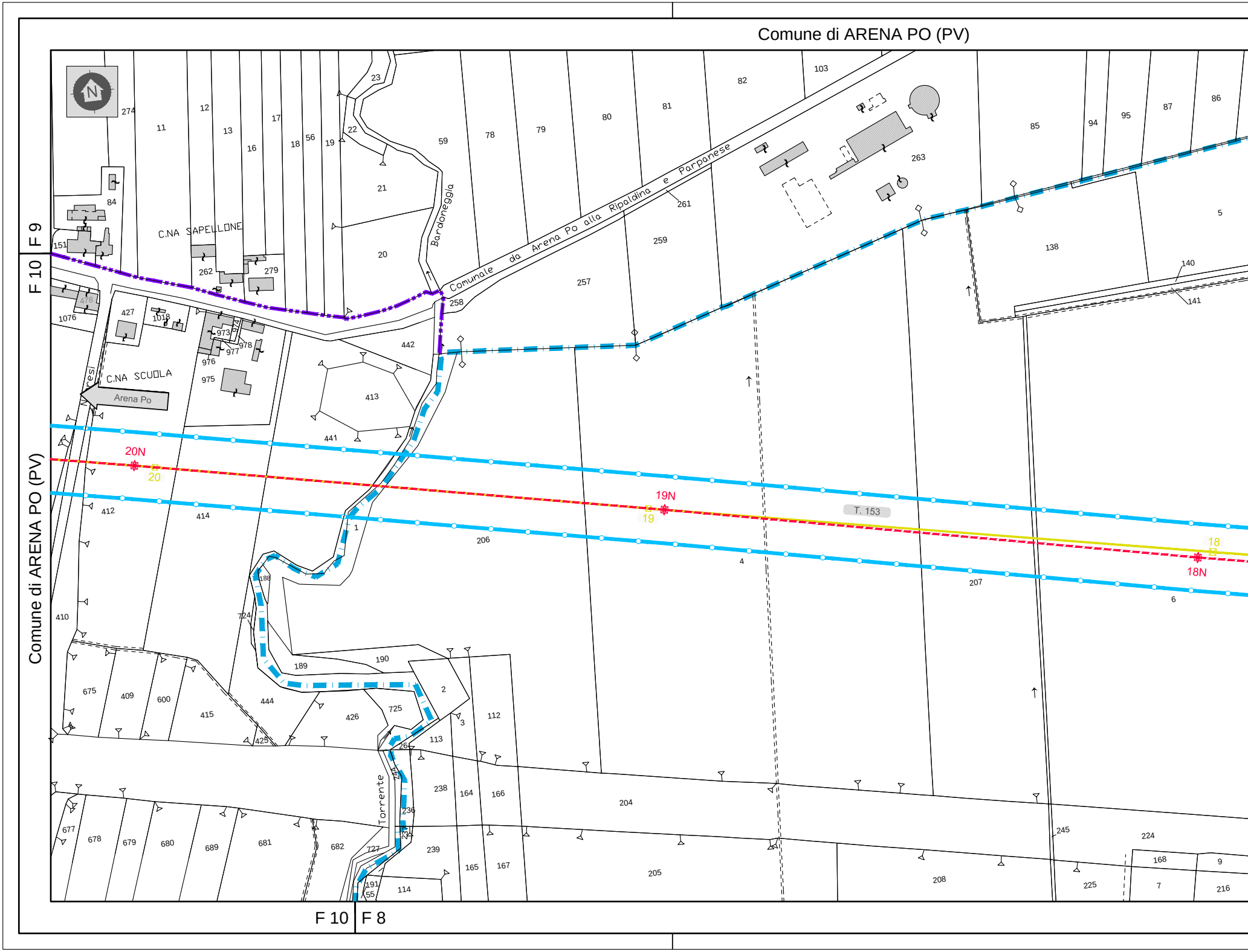
Comune di ARENA PO (PV)
Comune di ARENA PO (PV)
F 9
F 10
F 10
F 8
N
C.NA SAPELLONE
C.NA SCUOLA
Arena Po
Comunale da Arena Po alla Ripaldina e Parpanese
Bardoneggia
Torrente
20N
20
19N
19
18
18N
T. 153
274
11
12
13
16
17
18
56
19
23
22
59
21
20
78
79
80
81
82
103
85
94
95
87
86
84
151
262
279
1076
427
1018
973
974
978
977
976
975
258
442
413
441
257
259
261
263
5
138
140
141
412
414
1
206
4
207
6
410
188
724
189
190
2
3
112
113
26
675
409
600
415
444
426
725
425
238
164
166
204
245
224
677
678
679
680
689
681
682
727
236
237
244
239
165
167
205
208
225
168
9
7
216
191
55
114
478

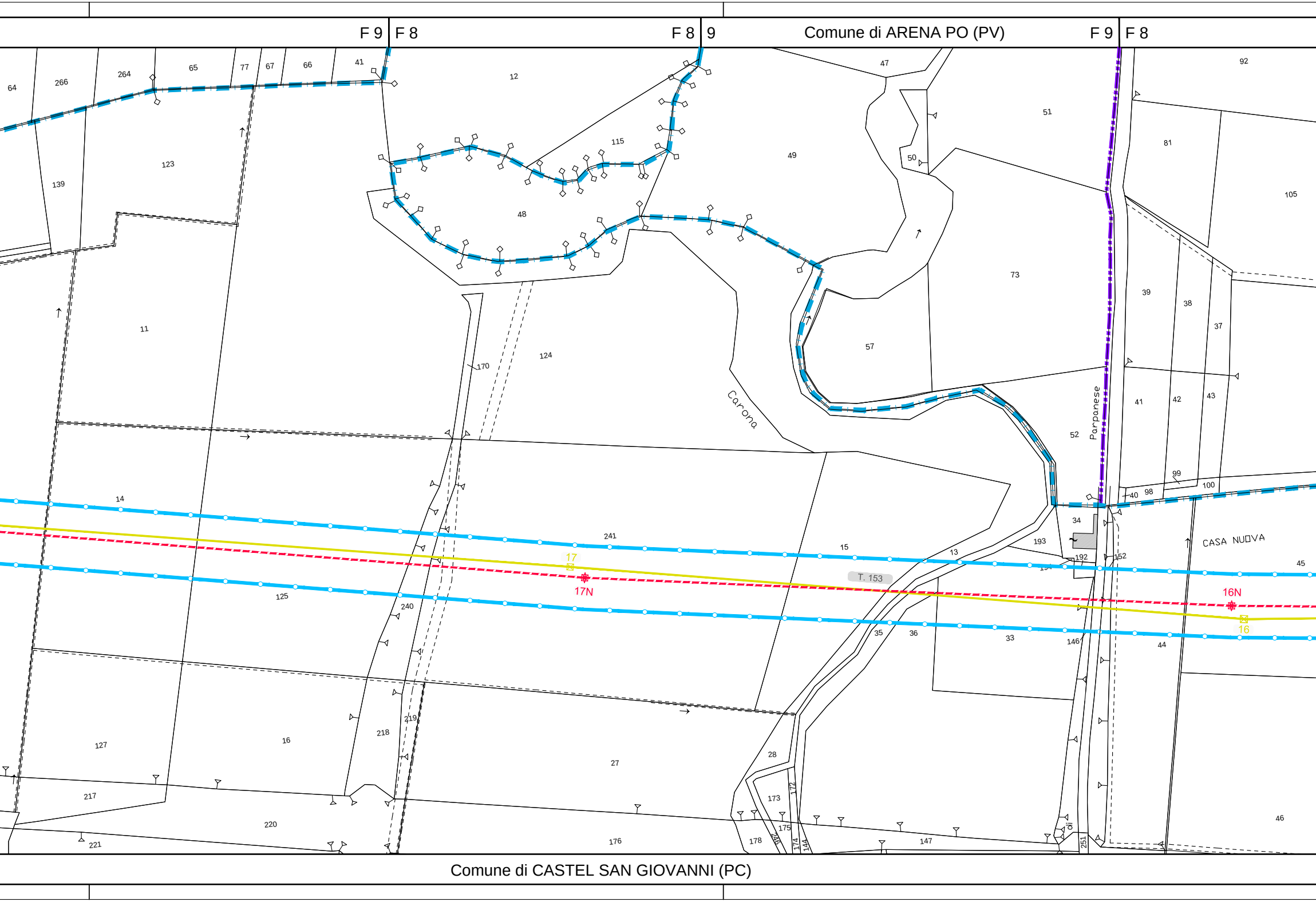
F 9
F 8
F 8
9
Comune di ARENA PO (PV)
F 9
F 8
64
266
264
65
77
67
66
41
12
47
92
51
115
49
81
50
105
123
139
48
73
39
38
37
11
57
124
170
41
42
43
Carona
Parpanese
52
99
14
100
40
98
34
241
15
13
193
CASA NUOVA
17
192
152
45
17N
T. 153
16N
125
240
16
35
36
33
146
44
127
16
218
219
27
28
173
172
217
220
176
175
178
174
144
147
251
46
221
Comune di CASTEL SAN GIOVANNI (PC)

Comune di ARENA PO (PV) F 8 F 3

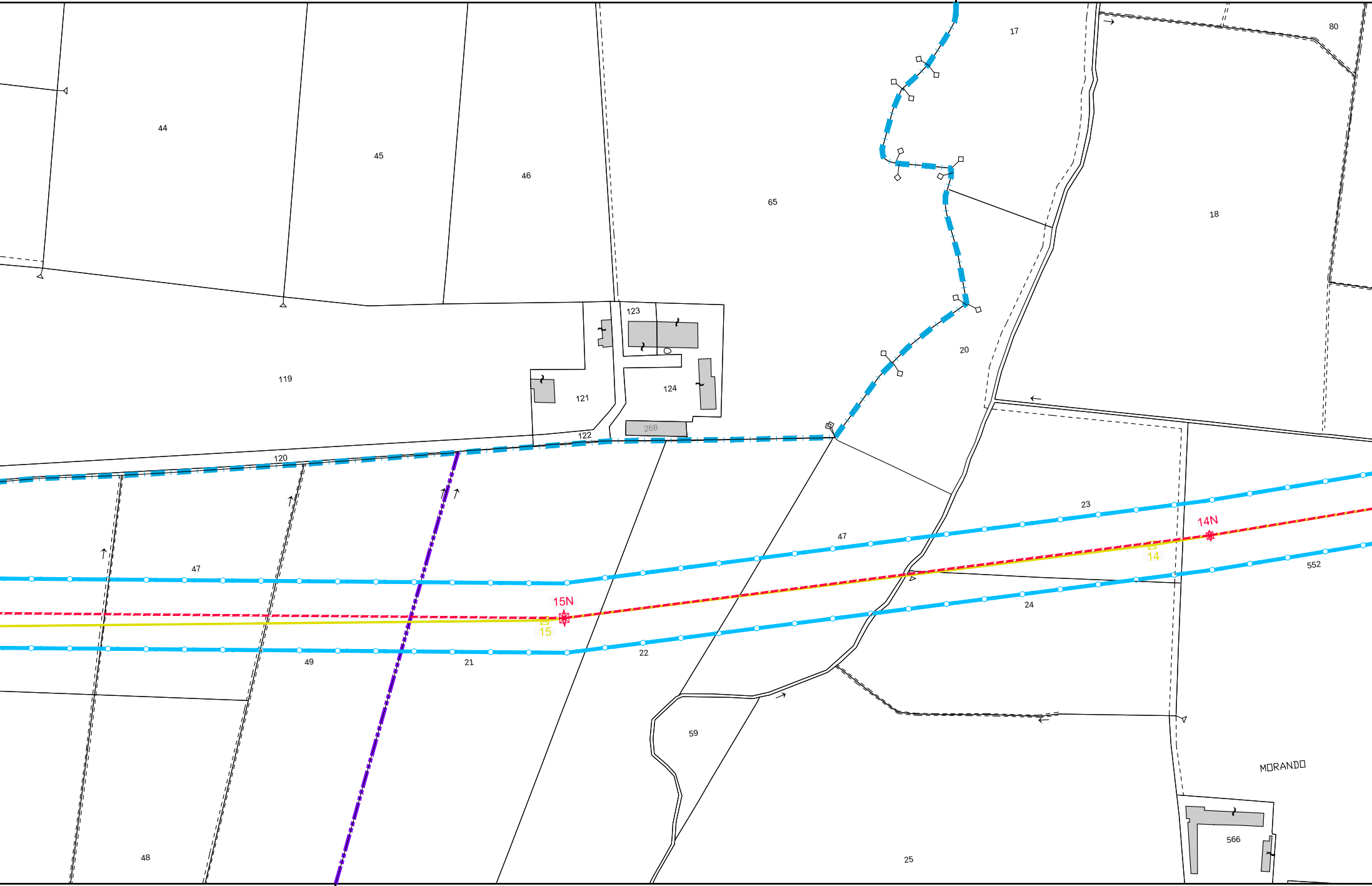
17
80
44
45
46
65
18
123
119
121
124
268
122
120
20
23
47
14N
14
552
15N
15
49
21
22
24
59
MORANDO
566
48
25

F 8 F 3 Comune di CASTEL SAN GIOVANNI (PC)

Comune di CASTEL SAN GIOVANNI (PC)

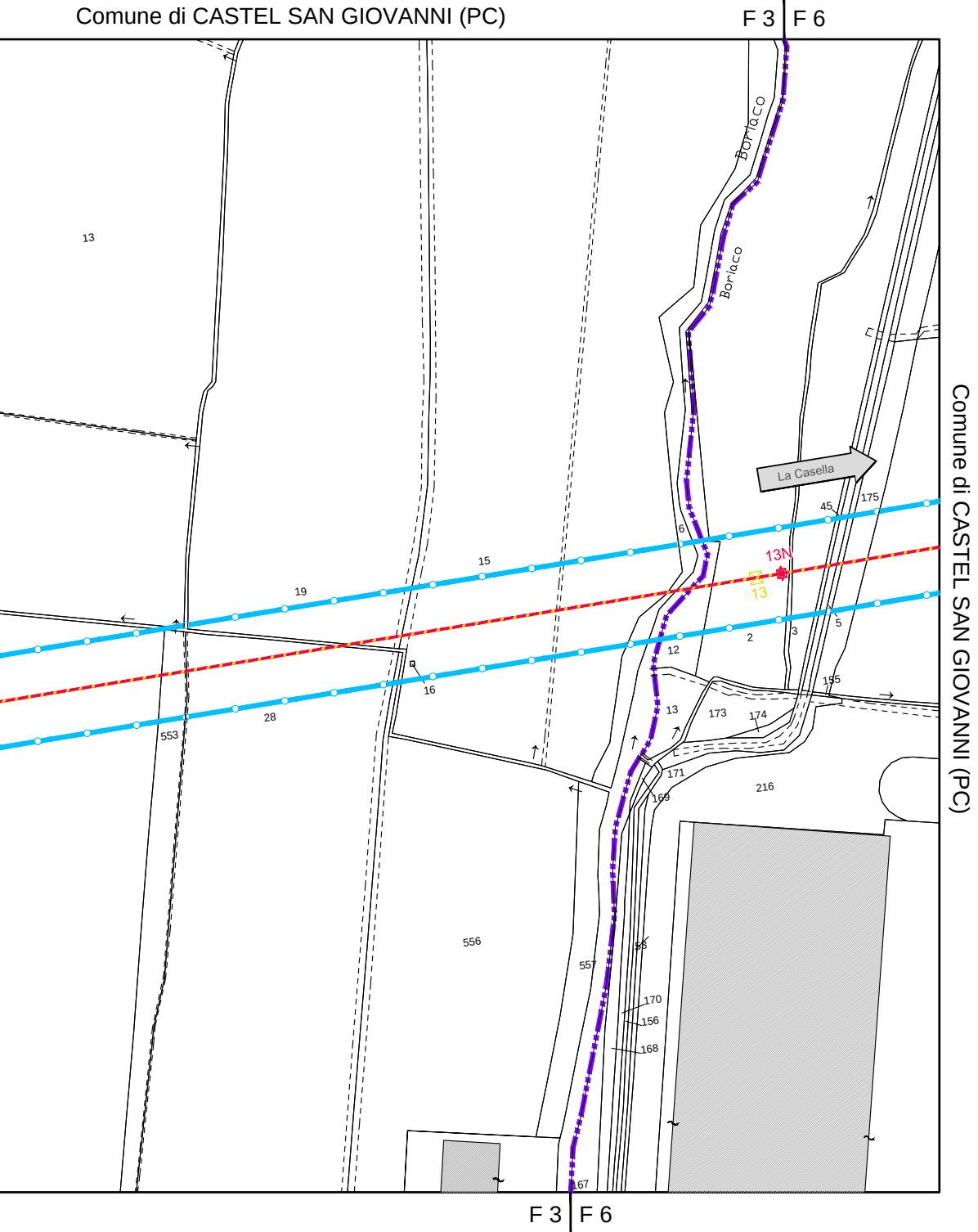
F 3
F 6
Borlaco
Borlaco
La Casella
13
19
15
6
45
175
13N
13
2
3
5
12
16
28
553
155
13
173
174
171
169
216
556
557
53
170
156
168
167
Comune di CASTEL SAN GIOVANNI (PC)

Legenda

- 🟦 Tratto di linea aerea a 132 kV esistente
- 🟩 Tratto di linea aerea a 220 kV esistente
- 🟥 Tratto di linea aerea in progetto
- 🟨 Tratto di linea aerea in demolizione
- ⬜ Altre linee aeree AT non interessate dall'intervento
- ▨ Stazioni elettriche esistenti

Confini Amministrativi

- Confini Comunali
- Confini Regionali
- Limite foglio

Dettaglio fascia Dpa

Dpa (Vedi elaborato RE23153D1BBX00003)

A1

Sezioni di verifica simulazione campi elettici e magnetici

A1

- 🟩 Edifici con presenza di persone inferiore a 4 ore giornaliere

GEOM. SANTO DONDONI
N. 1015

GEOLINE
MEASUREMENTS
Via Solferino, 8 - 26012 Castelleone (CR)
Tel. 0374 57988 - Fax 0374 358358
C.F.: DND SNT 58R16 C153N - P.IVA: 01485420192
geoline.castelleone@gmail.com

Unità Progettazione Realizzazione Impianti
Il Responsabile
(P. ZANNI)

-	-	-	-	-	-
00	15/09/2016	Prima emissione	GEOLINE	F. Pedrinazzi	P. Zanni
Rev.	Data	Descrizione della revisione	Elaborato	Verificato	Approvato

Terna Rete Italia
TERNA GROUP

Direzione Territoriale Nord Ovest

UPRI

Impianto: Linea AT a Semplice Terna

La Casella - Broni - Arena Po

N.terna: 153

Tensione(kV): 132

Titolo:
Intervento di potenziamento e riassetto della rete a 132 kV tra gli impianti di
La Casella e Castelnuovo previsto dal Piano di Sviluppo della rete
di trasmissione nazionale,
nei comuni di Arena Po, Castel San Giovanni e Sarmato,
in provincia di Pavia e Piacenza.

Progetto definitivo

Planimetria catastale con fascia DPA

Scale: 1:2000

Ricavato dal doc.:

Files: DE23153D1BBX00008_00_02.dwg

Formato: 1890x297

Foglio: 3 di 4

Identificativo documento: D E 23153D1 B BX 00008

TERNA si riserva a termini di legge la proprieta' di questo documento, con divieto di riprodurlo, di consegnarlo
o di renderlo comunque noto a Terzi senza preventiva autorizzazione.

Progetto:
-
-

Identificativi doc. esterno:
-