

Anas SpA





Direzione Centrale Progettazione

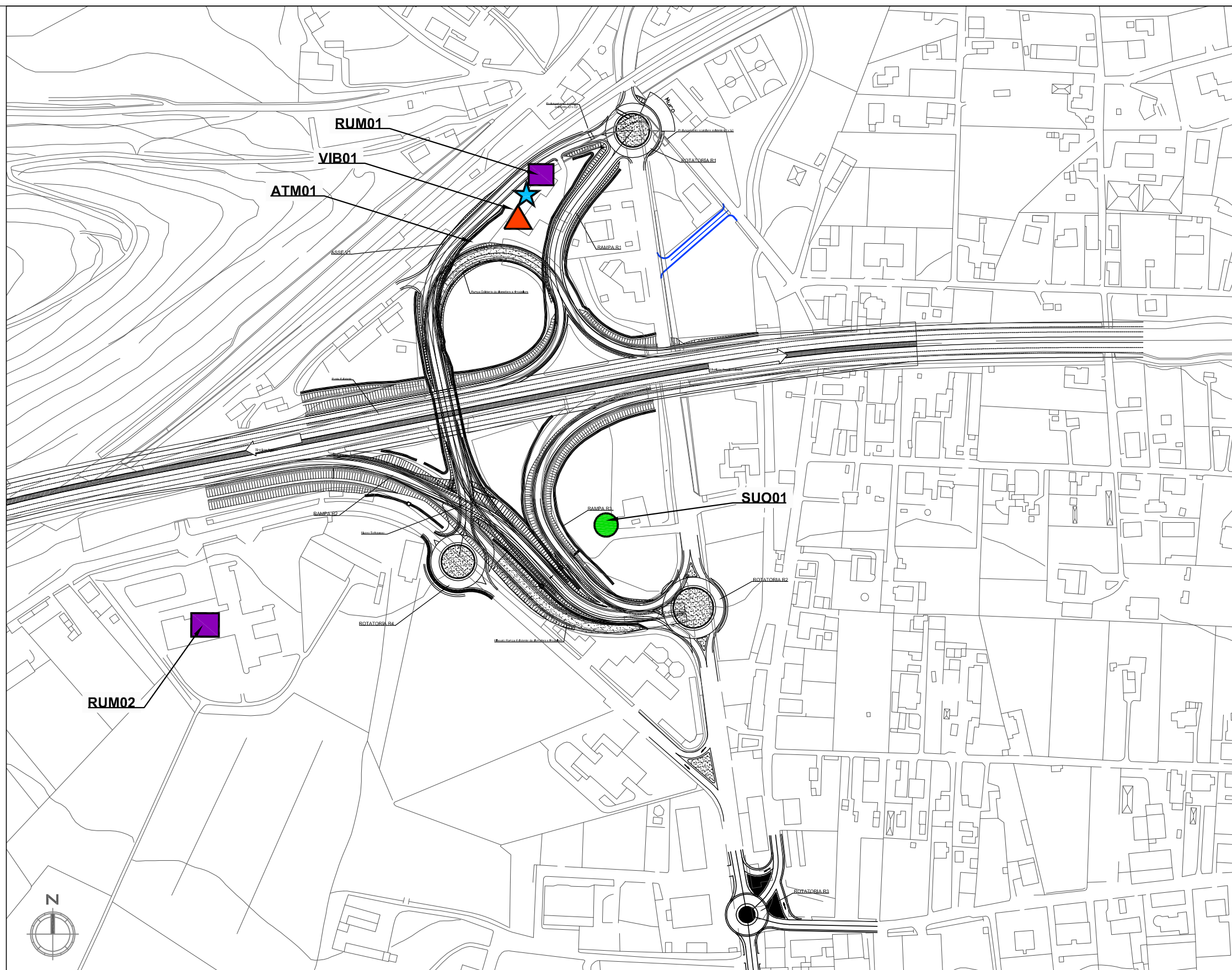
A2 - AUTOSTRADA MEDITERRANEA ADEGUAMENTO SVINCOLO DI EBOLI AL KM 30+000

PROGETTO PRELIMINARE
STUDIO PRELIMINARE AMBIENTALE

LEGENDA

PUNTI DI MISURA

-  RUM01-RUM02 Componente Rumore
-  VIB01 Componente Vibrazioni
-  ATM01 Componente Atmosfera
-  SUO01 Componente Suolo



QUADRO DI RIFERIMENTO PROGETTUALE

Piano di Monitoraggio Ambientale: Planimetria dei Punti di Misura

cod. elaborato :
T001A25MONPL01_A
file :
T001A25MONPL01_A.dwg

tavola: 1/1
scala : 1:3.000