

# Anas SpA

Direzione Centrale Progettazione

## A2 - AUTOSTRADA MEDITERRANEA ADEGUAMENTO SVINCOLO DI EBOLI AL KM 30+000

PROGETTO PRELIMINARE  
STUDIO PRELIMINARE AMBIENTALE

### Legenda

#### **Ecosistema Edificato - Insediativo:**

È costituito dal nucleo cittadino principale e da piccoli centri urbani a carattere agricolo - industriale. La composizione della fauna è stata profondamente mutata dall'aspetto naturale. Le specie tipiche dell'ambiente sono state dunque in gran parte sostituite da specie più competitive e con minor grado di diversificazione.



#### **Ecosistema delle Aree Agricole:**

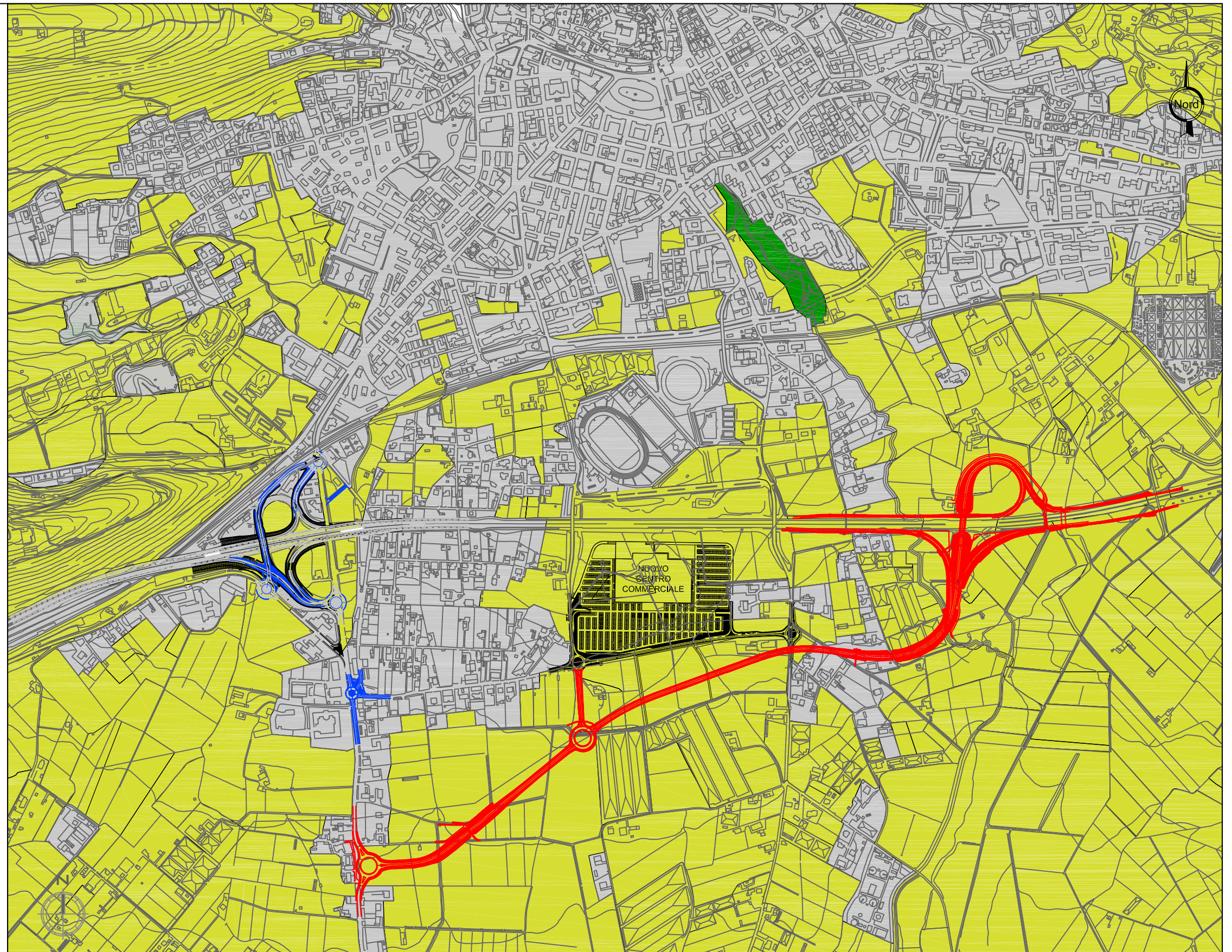
L'ecosistema naturale è stato trasformato, per azione dell'uomo, in un ecosistema più semplice ed omogeneo; i disboscamenti, le sistemazioni idrauliche, le tecniche agricole, le forti concimazioni e l'uso di prodotti chimici hanno portato all'eliminazione di gran parte delle comunità vegetali della zona per far posto alle colture agrarie. Si verifica l'esclusione delle specie più sensibili a favore di altre meno selettive.

#### **Ecosistema delle Boscaglie:**

Dove le condizioni pedologiche lo permettono gli arbusti crescono fino ad arrivare a 3-3,5 m di altezza, formando boscaglie che possono essere impenetrabili; alcuni esemplari possono prendere aspetto arboreo. La macchia è indice di elevata naturalità e, con le radure presenti, permette un ottimo soddisfacimento della catena trofica, con un buono stato di equilibrio tra popolazioni vegetali ed animali. Anche mammiferi di media taglia vi trovano rifugio come la *Vulpes vulpes* (volpe) e la *Mustela nivalis* (Donnola).

### Alternative Progettuali

-  Soluzione Prescelta
-  Soluzione Alternativa



**QUADRO DI RIFERIMENTO AMBIENTALE**  
CARTA DEGLI ECOSISTEMI E DELLA FAUNA

T00IA34AMBCT04\_A

T00IA34AMBCT04\_A.dwg

tavola:

1/1

scala:

1:10.000