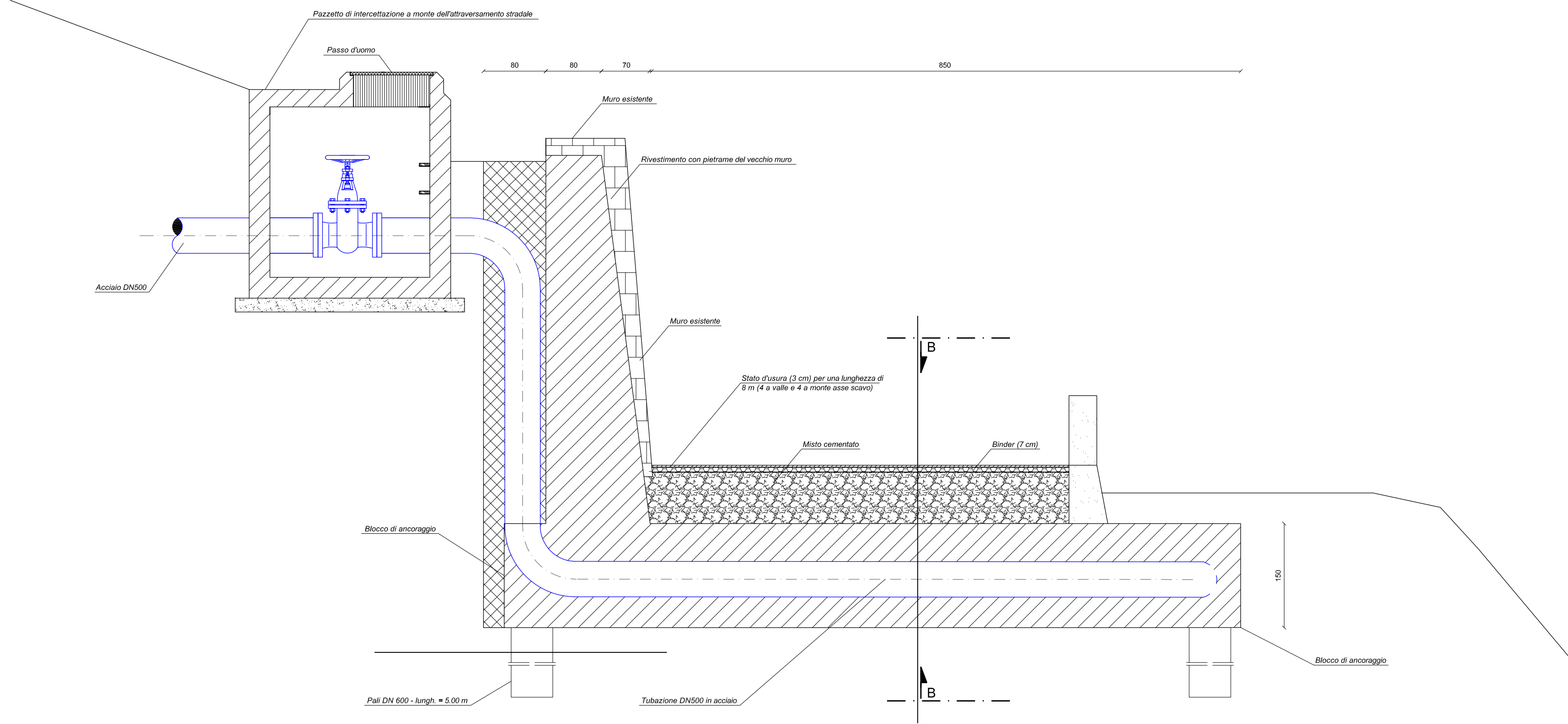
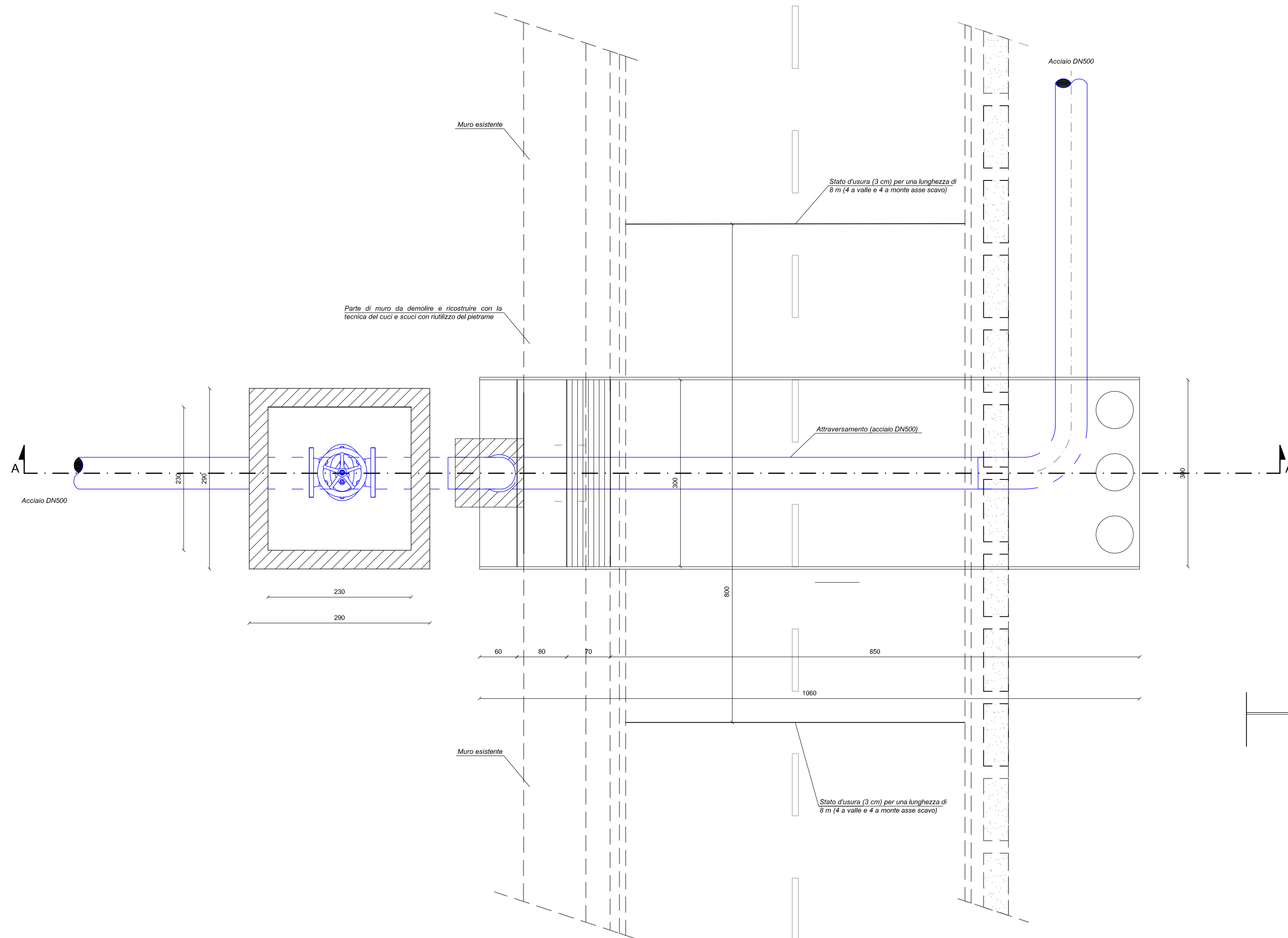


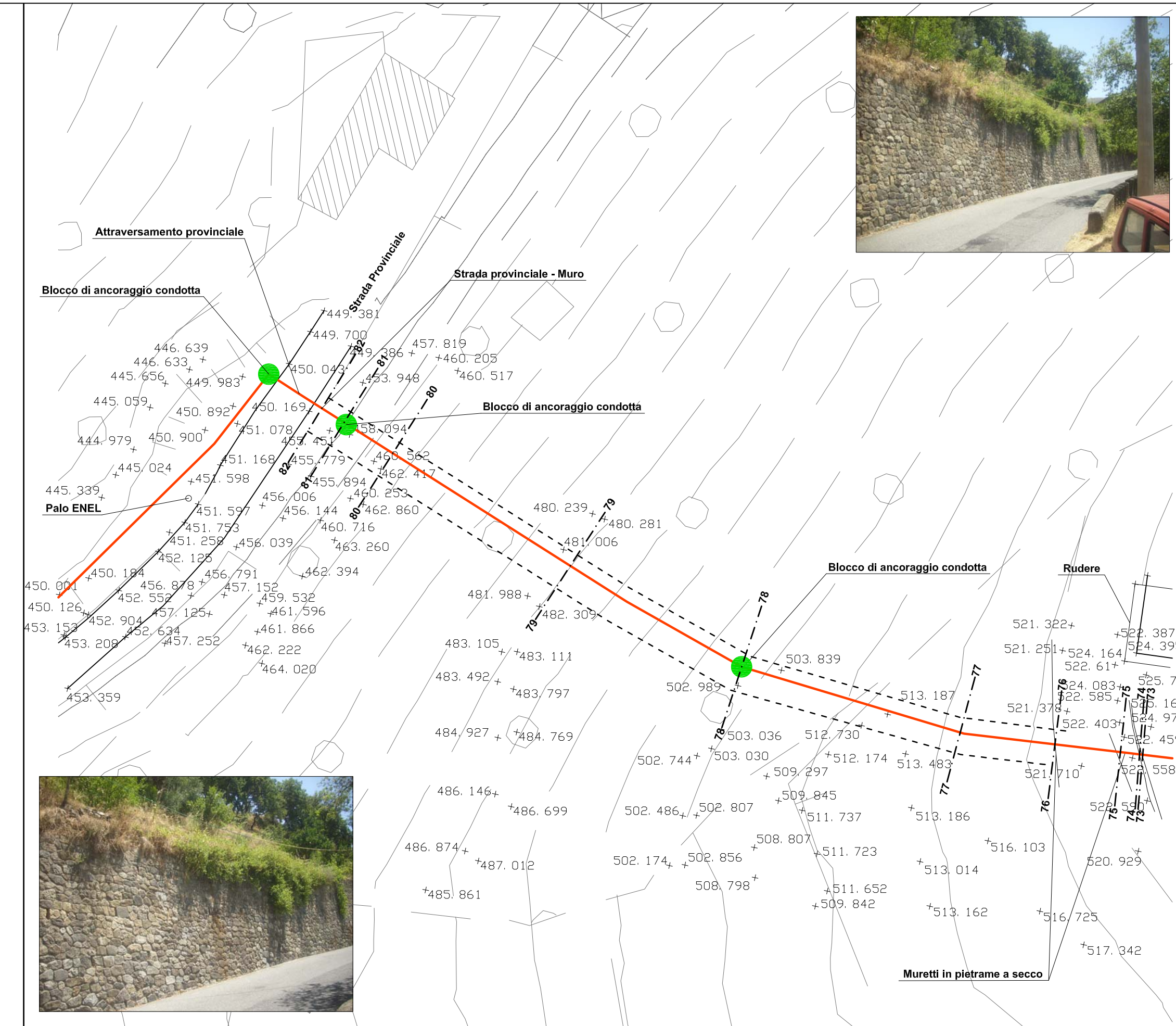
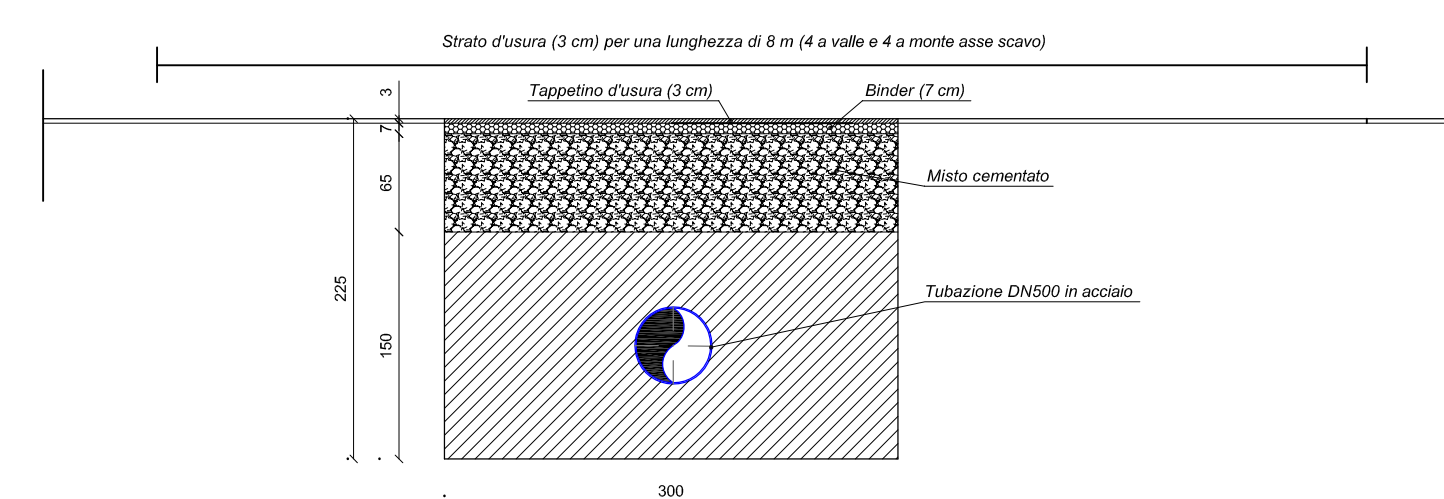
Sezione A-A - ATTRAVERSAMENTO STRADALE



ATTRAVERSAMENTO STRADALE - PIANTA



Sezione B-B - ATTRAVERSAMENTO STRADALE



LOGO:

TITOLO PROGETTO: **SISTEMA IDRICO DEL MENTA**

DESCRIZIONE PROGETTO: **LAVORI DI COMPLETAMENTO DELLO SCHEMA IDRICO SULLA DIGA DEL TORRENTE MENTA: OPERE DI BY-PASS DEL TRATTO TERMINALE DELLA CONDOTTA FORZATA PER L'AVVIO DELL'ADDUZIONE IDROPOTABILE**

EMMISSIONE	-	GEOM. R. ROTUNDO	ING. D. COSTANTINO	ING. D. COSTANTINO	0	16/02/2017
MOTIVO	FASE P.D.P.	ELABORATO	VERIFICATO	APPROVATO	REV.	DATA

FASE: **PROGETTO DEFINITIVO - ESECUTIVO**

APPROVAZIONE:

GRUPPO DI PROGETTAZIONE: Dott. Ing. Domenico COSTANTINO SIA - Studio Ingegneri Associati: Dott. Ing. Luigi DE BONI Dott. Ing. Giancarlo MADONNI Dott. Ing. Paul Erik NIELSEN	RESPONSABILE UNICO DEL PROCEDIMENTO: Dott. Ing. Giuseppe SORRENTINO
	RESPONSABILE SERVIZI INGEGNERIA: Dott. Ing. Antonio YOCCI
	UNTA' DI PROGETTAZIONE SORICAL: Dott. Ing. Luca FITALE Dott. Ing. Giuseppe FIGGIANI

IMPRESA: L'IMPRESA DESIGNATA

TIPO DOCUMENTO: **PIANTA - SEZIONI E PARTICOLARI COSTRUTTIVI**

ELEMENTI/TITOLI: **ATTRAVERSAMENTO STRADA PROVINCIALE**

SCALA	LINGUA	FORMATO	TAVOLA	F.D.P.
1:50	IT	A2+	1/1	
PROGETTO/COMMESSA	ORIGINE/UNUTA'	SISTEMA	PROGRESSIVO	
<b>A.02.4.C</b>	<b>SOP</b>	<b>SEZ</b>	<b>B13</b>	<b>- 11</b>

FONTE CARTOGRAFICHE: REGIONE CALABRIA - CENTRO CARTOGRAFICO I.G.M. - ISTITUTO GEOGRAFICO MILITARE  
IL PRESENTE DISEGNO E' DI PROPRIETA' DI SORICAL S.P.A. A TERMINE DI LEGGE OGNI DIRITTO E' RISERVATO